



VARIANTE  
GR 249.4

## ÉTAPE 3: VALLE DE ABDALAJÍS • EL CHORRO

### L'ÉTAPE EN SYNTHÈSE

L'Étape 3 est la plus courte de cette Variante, et est classifiée comme complète malgré le fait que la seconde moitié de celle-ci coïncide avec l'Étape 20 du chemin de Grande Randonnée parent, le GR 249. C'est aussi une section dans laquelle il faut savoir interpréter parfaitement la signalisation des Sentiers Agréés en Andalousie, puisqu'ils relient d'une certaine manière ou coïncident partiellement avec trois Sentiers de Grande Distance, deux Sentiers de Petite Distance et un Sentier Local. Un bon conseil serait de revoir le chapitre explicatif de cet ouvrage et de consulter la carte en cas de doute.

C'est un itinéraire très montagneux dont les premiers kilomètres passent par la commune de Valle de Abdalajís. Il se caractérise par beaucoup de montées et plus de descentes, atteignant jusqu'à 700 mètres d'altitude. Ce niveau maximum marque le milieu du parcours, le changement de commune d'Antequera à Álora et le passage de la montée à la descente. Dans le col de Flandes et la zone de Las Pedreras, en outre, la limite du Parc Naturel Desfiladero de los Gaitanes est franchie, et coïncide ici avec la Forêt Publique Haza del Río, reconnaissable à la dense forêt de pins.

L'escalade sportive accompagne le Chemin presque tout le temps, avec la petite école de Valle de Abdalajís et, surtout, avec les murs frontaux d'El Chorro (ou Los Castellones comme nom séculaire) qui restent à droite avec d'imposantes falaises dans la seconde partie. C'est la zone la plus importante de la province pour ces alpinistes, notamment en raison de son accessibilité, de son beau temps et de son ensoleillement. La coïncidence quasi certaine des activités exigera des précautions extrêmes de part et d'autre. L'ensemble du parcours se trouve dans les zones spéciales de conservation (ZEC) des Sierras de Abdalajís, dans la première partie, et les Encantadas Sur, à la fin. ▶

**Le Chemin passant par les falaises de la Sierra del Valle de Abdalajís**













# GR 249.4 ÉTAPE 3: VALLE DE ABDALAJÍS • EL CHORRO

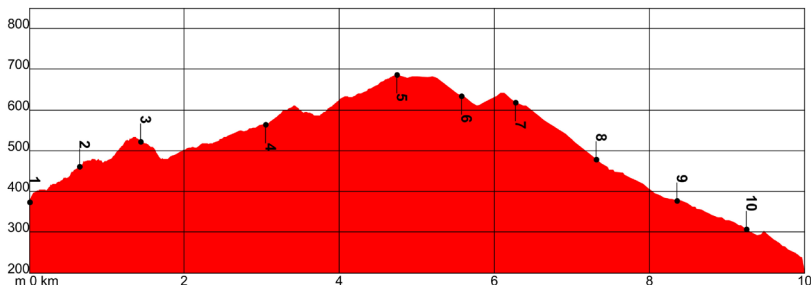



Valle de Abdalajís (NO) 375 m  El Chorro (S) (230 m) 

10.2 km  3 h 15 min.  415 m  555 m  Linéaire  

À pieds    1.5 km  6.9 km  1.8 km 

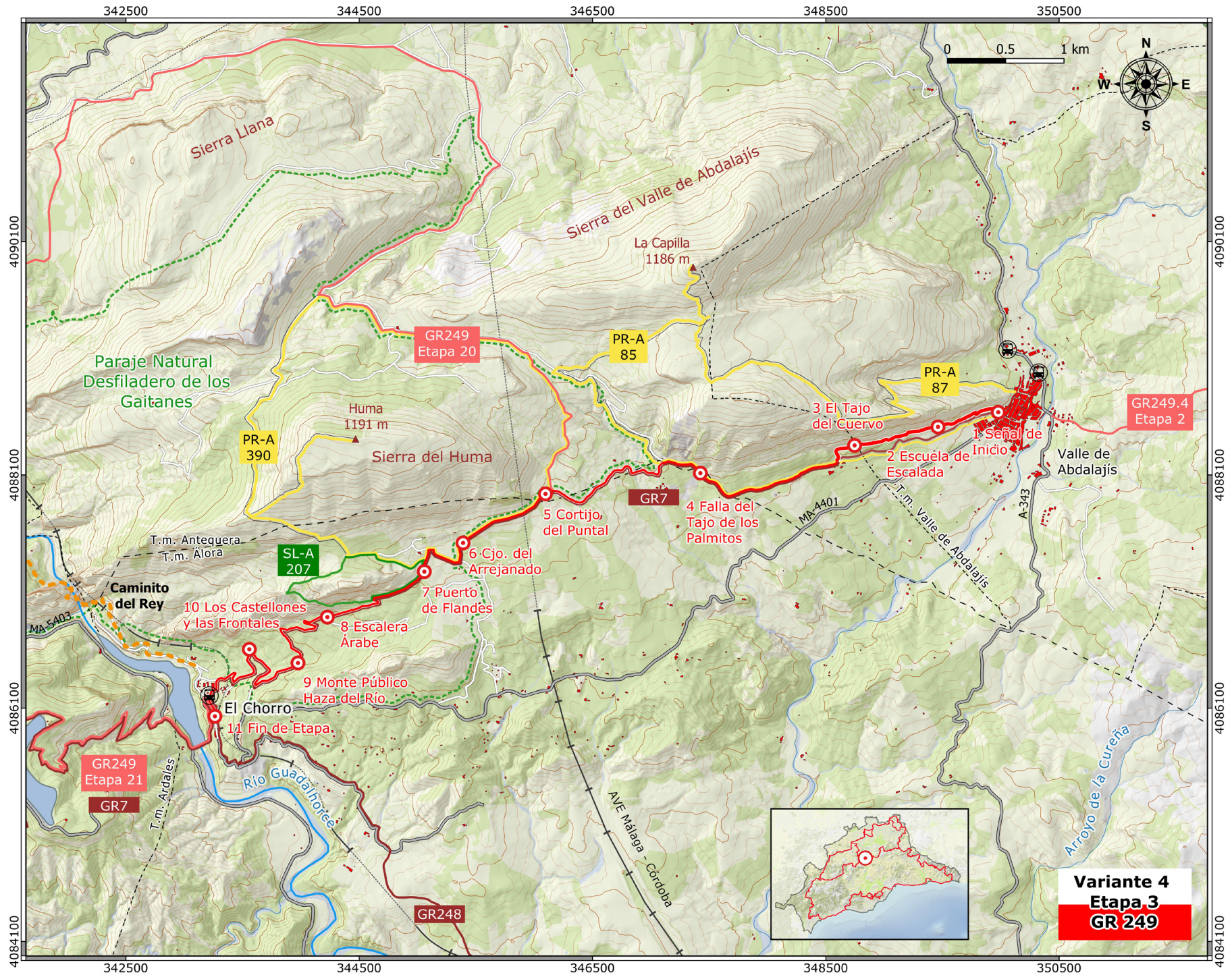
Sévérité du milieu naturel  **1** **2** **3** **4** **5** Difficulté à se déplacer  **1** **2** **3** **4** **5**  
Orientation sur l'itinéraire  **1** **2** **3** **4** **5** Quantité d'effort nécessaire  **1** **2** **3** **4** **5**



-  • Coïncidence avec le trafic routier sur la section goudronnée.
- Coïncidence avec des alpinistes, parfois sur le même sentier.
- Possibilité de chutes de pierres au pied des falaises.
- Descente en VTT, notamment dans la pinède.

**GR 7 E4** Tarifa Atenas, coïncidence, sauf les 1.4 premiers kilomètres  
**PR-A 85** Sentier del Nacimiento et **PR-A 390** Pic Huma, correspondance partielle  
**GR 249** Coïncidence partielle avec son Étape 20  
**SLA-207** Sentier circulaire Escalier Arabe coïncidence partielle.

| P O I N T                                 | X        | Y         | ALTITUDE | DISTANCE |
|---|----------|-----------|----------|----------|
| <b>1</b> Panneau de départ                | 349980 / | 4088640 / | 375 m    | Km 0,0   |
| <b>2</b> École d'Escalade                 | 349460 / | 4088510 / | 460 m    | Km 0,6   |
| <b>3</b> El Tajo del Cuervo               | 348745 / | 4088355 / | 525 m    | Km 1,4   |
| <b>4</b> Faille du Tajo de los Palmitos   | 347425 / | 4088115 / | 565 m    | Km 3,0   |
| <b>5</b> Ferme del Puntal                 | 346095 / | 4087940 / | 685 m    | Km 4,7   |
| <b>6</b> Ferme del Arrejanado             | 345390 / | 4087515 / | 635 m    | Km 5,5   |
| <b>7</b> Col de Flandes                   | 345060 / | 4087270 / | 620 m    | Km 6,2   |
| <b>8</b> Escalier Arabe                   | 344225 / | 4086880 / | 480 m    | Km 7,2   |
| <b>9</b> Forêt Publique Haza del Río      | 343975 / | 4086490 / | 375 m    | Km 8,3   |
| <b>10</b> Los Castellones y las Frontales | 343560 / | 4086605 / | 310 m    | Km 9,1   |
| <b>11</b> Fin de l'Étape                  | 343265 / | 4086030 / | 230 m    | Km 10,2  |



**Variante 4**  
**Etapa 3**  
**GR 249**

## DESCRIPTION DE L'ITINÉRAIRE



**Los tajos (Falaises) del Cuervo et los Palmitos**
 Jusqu'au km 3.5

Dans la zone ouest de la Vallée d'Abdalajís se trouvent les points de vue de Gangarro et l'ermitage du Cristo de la Sierra; en dessous d'eux et au bout de la rue Sierra commence la route ascendante. Laisant à gauche l'enceinte périmétrique du réservoir d'eau municipal, nous passons à côté de quelques grillages métalliques pour contenir le versant. La route de Las Angosturas avance au milieu de la colline à travers des amandiers abandonnés avec quelques pins, atteignant une esplanade où monte un chemin de terre; sur les strates calcaires verticales se trouvent les premières voies d'escalade, dans le Secteur Escalón.

En dessous d'une ligne électrique et en empruntant ses voies d'accès, vous rejoignez une carrière abandonnée, pour continuer l'ascension au milieu de ces palmeries spectaculaires. Le Tajo del Cuervo se termine par une faille verticale connue sous le nom de Cañadón, qui marque le premier arrêt sur la route, d'où il descend par un virage jusqu'à une immense ferme, La Fresneda (km 1.7), et la voie bétonnée de la Tarifa- Atenas, un

Sentier européen, qui converge en direction ascendante et nord-ouest.

Vous marchez entre des oliveraies de montagne sur des sols argileux très clairs, sur une pente raide, tandis que les falaises et les rochers de ce qu'on appelle maintenant Tajo de los Palmitos se séparent du chemin. Après un arrêt, descendez jusqu'à ce que vous vous approchez des affleurements rocheux d'où l'asphalte se termine, la chaîne de montagnes s'éloigne et vous passez un carrefour à droite à travers lequel le PR-A 85 del Nacimiento part à la recherche du pic Capilla.



**Les fermes de la Montagne**
 Jusqu'au km 6.5

Il y a de nombreux carrefours de chemins de terre, si on maintient la direction ouest le long du chemin principal et laissant les accès aux fermes. Vers la ferme de La Rejanada, la première branche part à droite, laissant celle du Château (Castillo) avec sa fontaine à côté et celle de Los Peñascales en contrebas.

L'ascension dessine quelques "S", juste à la limite de la Zone Naturelle, avec un bosquet de palmiers nains et de genêts. Par le prochain carrefour à droite, avec deux embranchements, viennent l'Étape 20 de la Grande Randonnée et le PR pour l'ascension ►

vers Huma, qui vont également vers l'ouest.

L'ancienne ferme de Puntal (km 4.8) au-dessous d'une gorge en pointe de flèche, constitue un paysage impressionnant, et le chemin de gravier compacté est à son point culminant, à près de 700 mètres d'altitude. Entre les oliveraies et le bétail, vous contournez la ferme Arrejanado avec son aire de battage, tournez à droite, et c'est dans le parking habilité derrière que commencent les Randonnées jusqu'à Huma et l'Escalier Arabe.


**La Forêt Publique Haza del Río**
 Jusqu'à la fin de l'Étape

Vous laissez l'entrée de la ferme de Las Pedreras et deux des branches agrées sur la droite, dans un nouvel arrêt (650m). Les toponymes qui font allusion à la rugosité du terrain, aux lacunes calcaires qui se désagrègent donnant un sol instable de rocaïles pointues, sont fréquents. La piste bien aménagée passe par le Col de Flandes et commence sa descente déterminée à travers la forêt de pins repeuplée de la Forêt Publique.

L'énorme crête qui à partir d'ici est laissée à droite est celle des Castellones, mais elle reçoit des noms différents par ses principaux utilisateurs, les escaladeurs. Les premières falaises, qui dépassent désormais les 200 mètres de dénivelé, sont connues sous le nom de Frontales Altas et Escalera Árabe. Le Sentier Local qui porte ce curieux nom, part tout droit dans les premières courbes de la piste. En fait, les sections d'escaliers, qui ne sont pas visibles d'ici, ont été construites au milieu du siècle dernier pour reboiser de pins la zone située de l'autre côté de la chaîne de



La ferme de Puntal, déjà en ruine et entourée de grands palmiers

montagnes, Puerto Pizarro et El Madroño.

Le Chemin, sous les pins denses et les eucalyptus, trace maintenant une série de grandes courbes à travers le fond de la vallée de Haza del Río, qui donne son nom à un Chemin d'Utilisation Publique du Parc Naturel. Outre le repeuplement, visant à prévenir l'érosion et le colmatage ultérieur des réservoirs, il existe d'autres actions forestières remarquables, telles que les dizaines de murs de gabions et de contentions dans les torrents saisonniers. Une des courbes s'approche à nouveau très près des murs de plus de 300 mètres de haut, les Frontales Bajas, tandis que de nombreux sentiers sont traversés, dont certains sont utilisés pour le VTT de descente.

La piste suit des courbes en descente continue (il y a plus de 400 mètres de dénivelé à l'intérieur de la forêt) tandis que les branches qui sortent de la pinède sont évitées, les premières maisons de la zone d'El Chorro apparaissent et, traversant tout le hameau qui est le témoin de l'histoire industrielle de Málaga, vous arrivez à la gare, où l'Étape termine. ■

La Sierra de Huma depuis le premier arrêt du Sentier

