



Sayalonga

El núcleo urbano de Sayalonga situado sobre una topografía accidentada, está enclavado en la cresta de una montaña que recorre la calle principal. El paisaje urbano se caracteriza por la adaptación de las edificaciones a la orografía, configurándose así una red de calles en cuesta o escalonadas que se complementan con otra serie de calles y callejones perpendiculares a las curvas de nivel. La única plaza del pueblo, que preside el edificio de la Hermandad de Labradores, se encuentra al comienzo de la arteria principal. Las viviendas antiguas son de dos plantas construidas en mampostería y ladrillo, cubiertas de tejas y con fachadas encaladas. El cementerio, construido en el siglo XIX, se caracteriza por su forma circular y la arquitectura de sus nichos en forma de bóveda. Sayalonga es el principal productor de nísperos de Andalucía. Una vez al año la localidad celebra el Día del Níspero.



▲▼ Iglesia de Santa Catalina.






▲ *Cementerio de estructura circular.*





▼ *Plaza Rafael Alcoba.*





Guía de
Paisajes Urbanos y Naturaleza
de la Axarquía



AXARQUÍA
COSTA DEL SOL

Plan de Dinamización
del Producto Turístico
Axarquía