

Etapa 4

Antequera - Villanueva de Alzaidas

GR 245





Camino de Cartaojal

MIDE



!	1	2	3	4	5
N	1	2	3	4	5
🔪	1	2	3	4	5
❤️	1	2	3	4	5

Severidad del medio natural
 Orientación en el itinerario
 Dificultad en el desplazamiento
 Cantidad de esfuerzo necesario

ACCESOS



- **Acceso Norte (desde A-45, Córdoba, Jaén, Madrid...):** Se toma la salida 92 por vía de servicio N-331 para continuar por la A-7281 que da acceso a la localidad de Antequera por el Norte.
- **Acceso Sur (desde A-45, Málaga):** Se toma la salida 102 para continuar por la A-7282 que da acceso a la localidad de Antequera por el Este.
- **Acceso Este (desde A-92, Granada, Almería, Murcia...):** Se toma la salida 149 para continuar por A-7281 que da acceso a la localidad de

Antequera por el Norte.

• **Acceso Oeste:**

- (desde A-92, Sevilla, Huelva...) se toma la salida 149 para continuar por A-7281 que da acceso a la localidad de Antequera por el Norte.
- (desde A-384, Campillos, Ronda...), se toma la salida A-343 (Antequera, El Torcal) que da acceso a la localidad de Antequera por el Oeste.

RETORNO

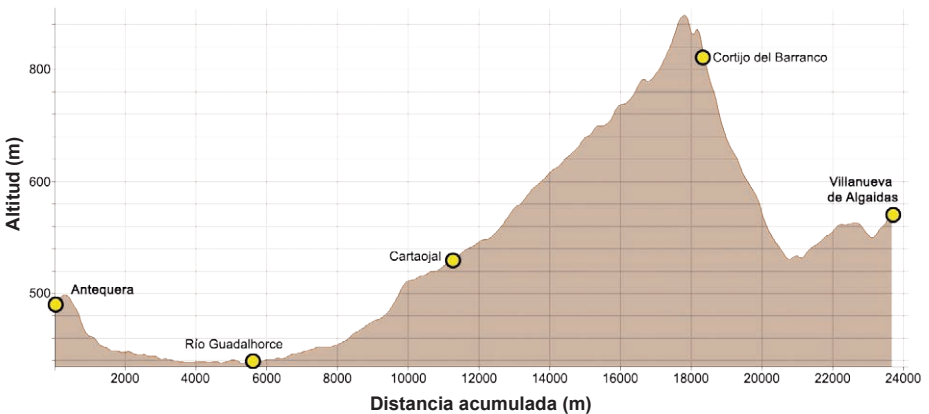


- **Villanueva de Algaidas -> Antequera:** Automóviles Torres cuenta con una línea con destino Antequera con parada en Cartaojal.
<https://automovilestorres.net/> Teléfono: 952 70 36 74.



Peña de los Enamorados y viaducto del AVE línea Antequera - Granada

PERFIL ALTIMÉTRICO



RUTÓMETRO



	NOMBRE	Coord. X	Coord. Y	Distancia
1	Antequera	361970	4098105	Km 0
2	Conjunto Dolménico	362195	4098731	Km 0,7
3	Caminos de los Almendros	362347	4098946	Km 1,0
4	Derivación al Dolmen del Romeral y Vía-ducto de línea AVE (Antequera – Granada)	362728	4099491	Km 1,6
5	Cruce A-7283	363336	4100732	Km 3,2
6	Río Guadalhorce y cruce A-45 por túnel	364288	4103055	Km 5,9
7	Cruce de A-92 por puente	364647	4103644	Km 6,8
8	Cartaojal	365625	4107690	Km 11,1
9	Cruce MA-5101	368038	4110002	Km 14,9
10	Cortijo del Barranco y Barranco del Agua	368690	4112815	Km 18,5
11	Cortijo de la Viñuela	368917	4114265	Km 20,5
12	Camino de los Arrieros	370225	4114870	Km 22,1
13	Cruce MA-6414	370858	4115647	Km 23,3
14	Villanueva de Algaidas	371052	4116034	Km 23,7



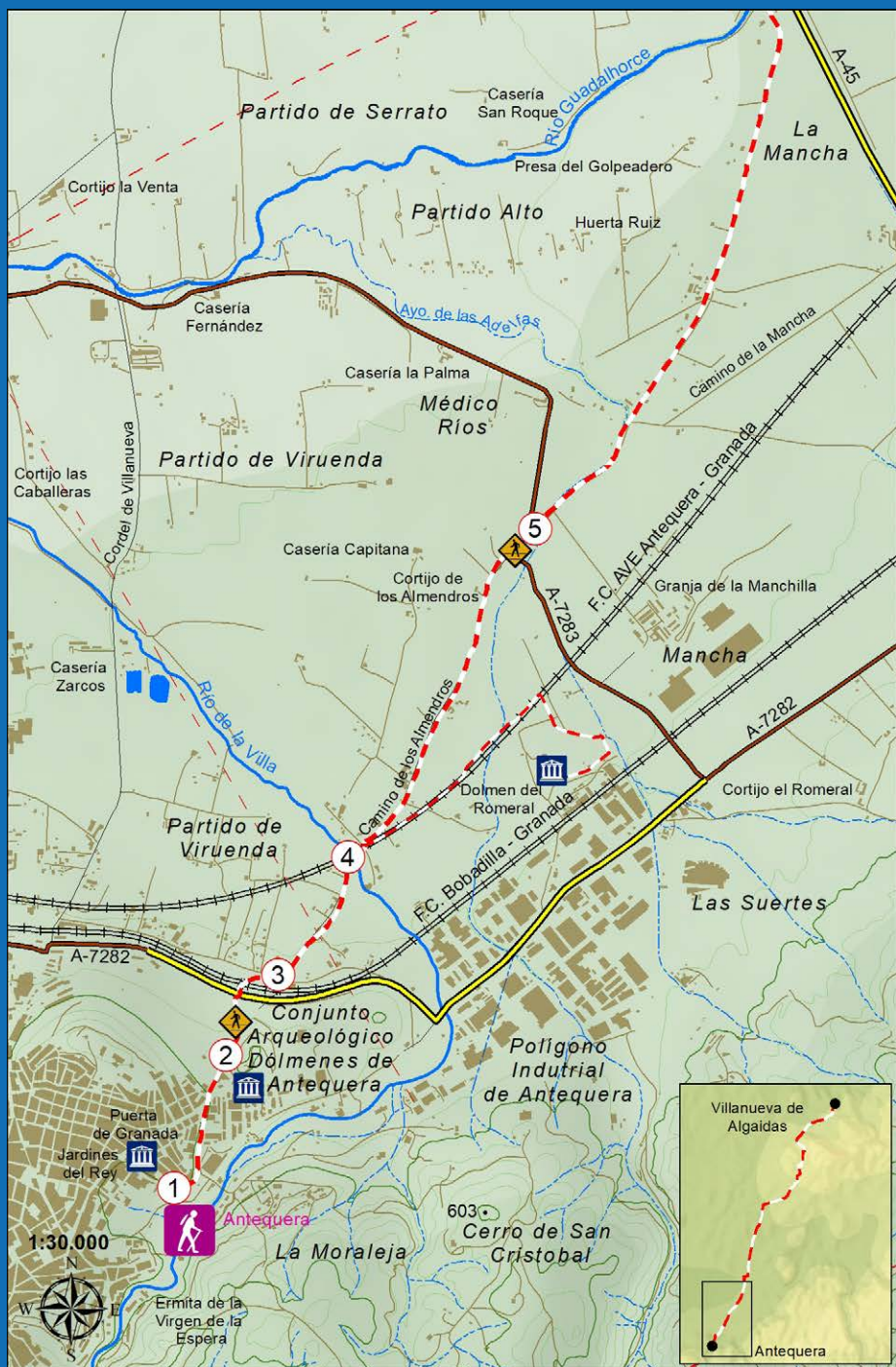
Al fondo, cortijo de Rojas

Antequera - Villanueva de Algaidas





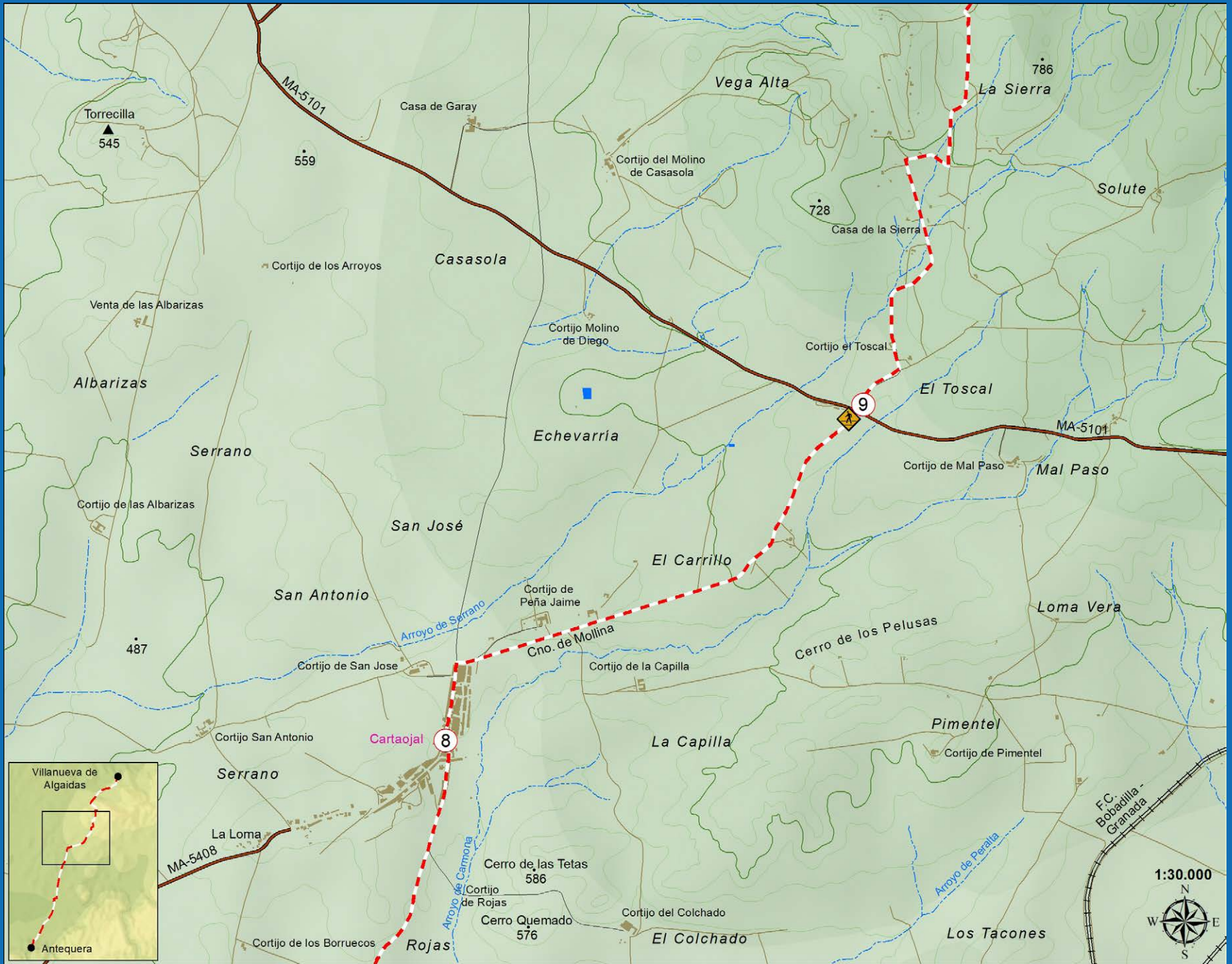
MAPA 1



Antequera - Villanueva de Algaidas

Camino Mozárabe de Santiago







MAPA 4



DESCRIPCIÓN



Los primeros metros de esta etapa discurren por el núcleo de población de Antequera. Se trata de un espacio urbano, sublimemente cuidado, donde destacan importantes elementos arquitectónicos que debemos visitar. En nuestro caso, el punto de partida se ubica en los Jardines del Rey, junto a la denominada Puerta de Granada y donde existe un panel descriptivo de la etapa. En la balconada de citado jardín podemos percibir el río de la Villa y pequeñas huertas y zonas de olivar que se asientan en su lecho más próximo. Además, un pequeño puente, el de los Remedios (forma parte del cordel Puente de los Remedios) que permite el tráfico rodado sobre el río.

El peregrino debe transitar por calle Granada en dirección Conjunto Dolménico de Antequera. Antes de alcanzar la estación de servicio Repsol, viramos en dirección al camino del cementerio

Municipal (km 0,4). Ahora transitamos justo por la fachada opuesta al recinto dolménico, recientemente declarado Patrimonio Mundial de la Humanidad por la UNESCO. Sería interesante que antes de partir en dirección a Villanueva de Algaidas y en definitiva, hacia Santiago de Compostela, realicemos una visita al mismo. Al llegar a una primera rotonda deberemos continuar de frente y acto seguido realizar la misma maniobra en la se-



Panel de inicio en Antequera


gunda rotonda. Deberemos prestar especial atención al tráfico rodado y aprovechar los pasos de peatones habilitados al efecto.

Continuamos unos metros en dirección del Arenal (existe una

fuelle donde repostaremos agua) para girar a la izquierda justo donde enlazamos con la Variante del Ramal Norte del GR-7.9 – 01V (Antequera – Cartaojal). Es el partido rural de Viruenda. Continuamos por el camino de los Almendros que se encuentra asfaltado. En el km 1,6 existe la posibilidad, mediante una derivación del sendero, de visitar el dolmen del Romeral, que se halla a 1,5 km (ida y vuelta supone un esfuerzo de 3 km). Continuamos nuestra marcha por el camino, pasando debajo de un viaducto construido para la línea de AVE Málaga – Granada donde existe una rotonda. Debemos tomar la segunda salida.

En el km 3,2 cruzamos la A-7283 para continuar de frente y adentrarnos en la depresión de Antequera. A nuestra izquierda aparece el arroyo de las Adelfas que, especialmente en épocas de lluvias, permite el riego en las tierras arables de alrededor. En el km 5,9 tomamos un camino terrizo a la derecha que cruza la A-45 (autovía de Málaga). Aquí giramos a la derecha. En este lugar aparece el curso del río Guadalhorce, uno de los principales caudales de la provincia de Málaga. Ante noso-

tros se presenta un paisaje agrario dominado por las tierras de labor y especialmente por cultivos herbáceos, como el trigo o el girasol. Es el espacio agrario por excelencia del municipio, donde la fertilidad de la tierra y las posibilidades de riego (a través de comunidades de regantes convenientemente orquestadas y una densa red de acequias entre las que destaca la acequia de la Peña), permiten re-



Puerta de Granada y Jardines del Rey

colectar cada año productos agrarios de primera calidad, además de ser el sustento de numerosas familias de la zona.

En el km 6,8, sorteamos la autovía A-92 para continuar de frente (partido de Cerrato), siguiendo en todo momento la señalización existente. En este espacio agrario

aparece ahora el olivo como elemento dominante, principal cultivo de Andalucía, tanto por sus aspectos macroeconómicos (1,5 millones de hectáreas y el 21,7% de la renta agraria Andaluza), además de por sus aspectos socio-culturales (generador de empleo, cobijo de una importante avifauna, etc.). A nuestra derecha aparece el paraje conocido como la Estrella y a la izquierda las Chozas.

De forma continuada, siguiendo siempre por la pista principal, pasaremos por los parajes de Hospitales, Rojas y Borrueco para llegar a la pedanía de Cartaojal (Km 11,1). Cartaojal es una pequeña localidad donde podemos encontrar todos los servicios básicos. El ayuntamiento, situado en el camino de Cuevas Bajas, ofrece a veces la acogida al peregrino, y está gestionando la creación de un albergue que a la fecha de edición de esta guía, no está disponible. Después de un merecido descanso, salimos de Cartaojal por calle Antonio González, dejando a la izquierda la iglesia del Purísimo Corazón de María para arribar al colegio público la "Peña", donde deberemos girar a la derecha, por una carretera asfaltada, siguiendo



Paraje de la Sierra

la señalización instalada en el lugar. Obviamos por tanto el camino de Antequera a Cuevas Bajas que aparece de frente (actualmente está asfaltado). Junto al colegio podemos repostar agua en una de las fuentes que existen habilitadas por el consistorio local.

Caminamos en dirección Este; a la derecha los parajes de Echevarría, Colchado, Capilla o el Corriollo que son tierras regadas por el arroyo de Carmona, y a la izquierda, los parajes de Morales o San Antonio, regados por el arroyo de Serrano. Nuestros pasos, por el camino de Mollina, nos permiten dejar atrás el caserío de Cartaojal y el término municipal de Antequera.

En el km 14,9 cruzamos la carretera MA-5101 (cerca de las casas de Realenga de Granada, una vez hemos dejado atrás el cortijo de San Antonio), y continuamos

por una carretera para tomar una pista terriza a la derecha, en el km 16,5. Es el paraje del Toscal, donde se halla el cortijo del mismo nombre y unos metros más adelante la casa de la Sierra. Ahora ascendemos lentamente por un paraje más abrupto, coronaremos un pequeño puerto y descendemos nuevamente para llegar a las inmediaciones del cortijo del Barranco que rodearemos por la derecha (km 18,5). El

el camino del Cortijillo que nos permitirá rodear la sierra de Arcas (948 m). Continuamos para pasar junto a la casa de la Higuera y cortijo de la Viñuela, ya en el paraje de las Hazuelas.

A pocos metros del municipio de Villanueva de Algaidas, en el km 22,1 tomaremos el camino de los Arrieros. Podemos observar que existe una fuente a la izquierda del mismo. El piso torna en asfalto y empieza



Cartaojal

a dominar un paisaje más antártico donde la presencia del hombre se intuye por la existencia de pequeñas huertas, casas de labor, etc. Es también conocido como paraje de cortijo Nuevo.

paisaje a partir de aquí es el monocultivo del olivar.

Desde la Sierra descendemos al Barranco del Agua, donde se ubica el cortijo del Barranco. Tenemos de referencia una cantera a nuestra derecha. Justo aquí enlazamos con

Finalmente, en el km 23,3, cruzamos la carretera MA-6414 y seguimos recto por calle que da acceso a Villanueva de Algaidas, por la calle el Puerto.

El albergue municipal de peregrinos se encuentra en calle Granada. No olvidar la credencial.

RESEÑA HISTÓRICA



IGLESIA DE SANTIAGO (ANTEQUERA)

La iglesia de Santiago, elevada a la dignidad de parroquia desde 1822, fue erigida como mera ermita en 1519. Ese año, Pedro de Trujillo y otros vecinos de la ciudad de Antequera solicitaron licencia para edificarla, donándoles el ayuntamiento una haza de tierra junto al camino de Granada. Fray Alonso de Santo Tomás, obispo de Málaga, la hizo auxiliar de la parroquia de San Pedro y dispuso la traslación a ella del sagrario de la ruinosa parroquia de San Isidro en 1677. El templo que hoy contemplamos fue reedificado durante la primera mitad del siglo XVII, levantando su fachada el maestro Cristóbal García en 1745. Particu-

larmente interesante es su exterior, donde se fusionaron con raro acierto la fachada-espadaña con una especie simplificada de capilla-tribuna que se sitúa delante con reminiscencias indianas y mudéjares, como la estructura del porche-camarín o la notable bóveda del pórtico bajo. El interior es sencillo, con una única nave cubierta con bóveda de medio cañón y capilla mayor con media naranja levemente escarzana. En el retablo mayor se abre el camarín barroco de la Virgen de la Salud, de blancas y rizadas yeserías, acabado en 1765. La iglesia presenta otros cuatro altares y una capilla bautismal, en los que se custodia un significativo legado artístico de carácter escultórico, pictórico y orfebre.

Camino a Villanueva de Algaidas



