

Etapa 3

Villanueva de la Concepción - Antequera

GR 245



DISTANCIA	HORIZONTAL	14,8 km
HORARIO	APROXIMADO	4 h y 40 min
DESNIVEL	NETO	893 m
DESNIVEL	ASCENSO	402 m
DESNIVEL	DESCENSO	491 m



Camino al cruce del cortijo del Robledillo

MIDE



!	1	2	3	4	5
Compass	1	2	3	4	5
Carrot	1	2	3	4	5
Heart	1	2	3	4	5

Severidad del medio natural
Orientación en el itinerario
Dificultad en el desplazamiento
Cantidad de esfuerzo necesario

ACCESOS



- **Acceso Norte:** Desde Antequera, por la A-7075 o por la A-343 dirección Valle de Abdalajís, tomando la MA-4402.
- **Acceso Sur:** Desde Almogía, por la MA-3403 que comunica ambas localidades.
Desde Málaga, por la A-45 tomando la salida 124 para continuar por la MA-3404 y A-7075 hasta Villanueva de la Concepción.

RETORNO

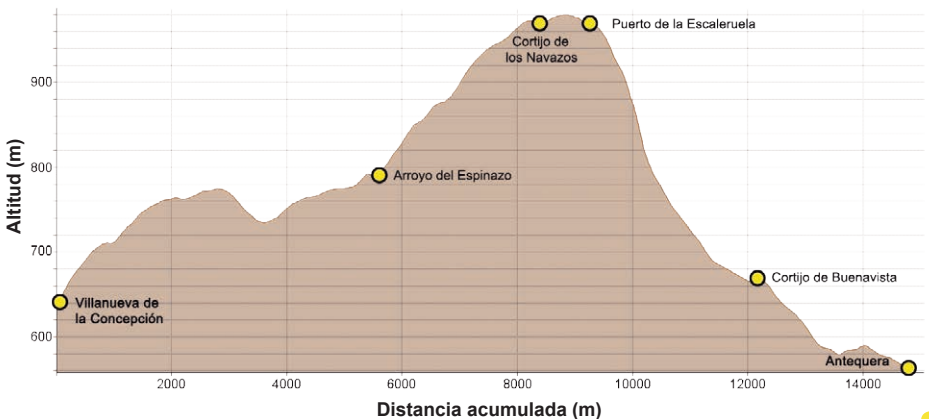


- **Antequera -> Villanueva de la Concepción:** Autobuses Alsa cuenta con una línea con destino Villanueva de la Concepción.
<https://www.alsa.es/> Teléfono: 902 42 22 42.



Panel y bandeja de inicio en Villanueva de la Concepción

PERFIL ALTIMÉTRICO



RUTÓMETRO



	NOMBRE	Coord. X	Coord. Y	Distancia
1	Villanueva de la Concepción	363411	4088580	Km 0
2	Cortijo del Ciprés y camino de la Realenguilla	362951	4089004	Km 0,6
3	Cortijo de la Alhaja	361164	4088770	Km 2,6
4	Arroyo del Espinazo	359196	4089634	Km 5,5
5	Cortijo del Robledillo y camino de Almogía a Antequera	358965	4090183	Km 6,1
6	Cortijo de los Navazos	359590	4091885	Km 8,2
7	Puerto de la Escaleruela	359763	4093031	Km 9,4
8	Cortijo de Buenavista	360378	4095089	Km 12,3
9	A-343	361060	4096279	Km 13,8
10	A-7075	361217	4096423	Km 14,0
11	Antequera	361151	4097204	Km 14,8

Camino al puerto de la Escaleruela por los Prados





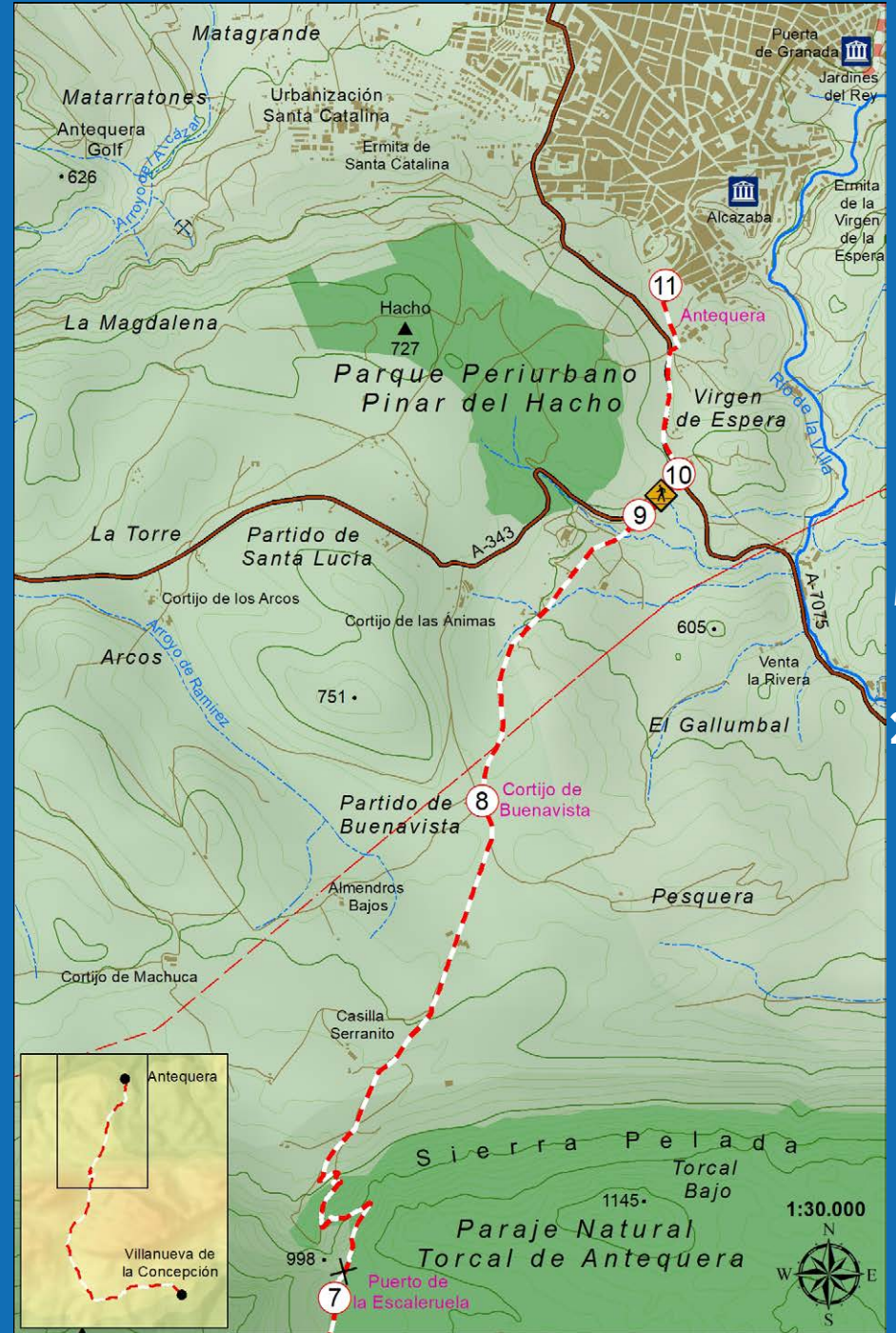
Villanueva de la Concepción - Antequera





Espejo de falla antes de cruzar el arroyo del Espinazo

Camino Mozárabe de Santiago



MAPA 2



DESCRIPCIÓN >>

El peregrino comenzará esta etapa en el municipio de Villanueva de la Concepción en dirección al monumental caserío de Antequera. Hasta el 17 de marzo de 2009 el municipio de Villanueva de la Concepción pertenecía a la jurisdicción de Antequera. Ha sido el Consejo de Gobierno de la Junta de Andalucía el que ha aprobado la constitución de Villanueva de la Concepción como el municipio 101 de la provincia de Málaga.

La senda da comienzo en la calle Murillo y desde aquí los pasos deben llevarnos a la calle Loma del Carril, situada en la parte alta del casco urbano. En este

lugar se ha posicionado un panel de inicio de senderos que describe las principales notas de esta etapa. Al principio se presenta una pista "camino de la Alhaja", en su inicio asfaltada, que asciende de forma suave en dirección al cortijo del Ciprés. En un principio

pasaremos junto a pequeñas casas de campo y cortijos que dan fe de la cercanía al núcleo de población. Pronto deberemos virar a la izquierda, obviando un camino a la derecha donde confluye también una pequeña cárcava denominada arroyo del Pueblo. Aquí se localiza el denominado cortijo del Ciprés (km 0,6). Caminaremos ahora por el camino de la Realenguilla. En el Km 1,3 el camino se



Cerro de las Ventanillas

transforma en pista de tierra, pero sigue manteniendo la anchura y el buen perfil del anterior.

Dejaremos atrás la cabecera del arroyo del Nacimiento para afluir a un nuevo cruce de caminos. Viramos a la izquierda rodeando el cortijo de la Alhaja (parte en esta-

do de ruina). Aquí, transitaremos de frente para confluir con la vía

constituye el Torcal de Antequera (Paraje Natural de la Red de Espacios Protegidos de Andalucía).

Poljé en las cercanías del puerto de la Escaleruela



Continuamos la senda en dirección al arroyo del Espinazo (Km 5,5). El camino se estrecha y, tras salvar el citado caudal, tomamos una vereda al frente, de

pecuaria “colada de la Realenguilla”. Desde el punto de vista paisajístico, el escenario por el que transitamos está conformado especialmente por un agrosistema tallado sobre tierras de labor en seco. En los primeros kilómetros de nuestra etapa predomina el cultivo del olivar, constituido por variedades seleccionadas para extraer el mejor aceite de oliva y con una función social y económica de gran importancia para más de trescientos municipios de Andalucía; conforme avanzamos el olivar torna en parajes de cereal, donde las parcelas de mayor superficie proponen cultivos centrados especialmente en el trigo. En el horizonte, culminando el paisaje, podemos otear el farallón calizo que

pendiente positiva que requerirá del esfuerzo del peregrino. Como nota a destacar, en este lugar encontramos una falla de grandes dimensiones a nuestra izquierda, justo antes de cruzar el citado arroyo, que responde a los deslizamientos en masas que se producen sobre los materiales de margas y bloques calcáreos de esta zona. Este ascenso nos lleva directamente a una nueva pista terriza donde se ubica el cortijo del Robledillo (km 6,1). En este lugar coincidimos con un sendero señalizado por el ayuntamiento de Antequera (SL-A 22 - La Escaleruela). Aquí podemos aprovechar para disfrutar de la cuenca visual que dejamos a nuestras espaldas y reconocer el trecho del camino que se ha recorrido.

Proseguimos el camino a la derecha (camino de Almogía a Antequera), y pocos metros más adelante, llegamos a un cruce significativo al que deberemos prestar atención (km 6,7); donde por aquí deberemos tornar a la derecha nuestra marcha, obviando la pista principal de perfil ascendente. Este lugar suele ser frecuentado por pastores que guardan sus rebaños, especialmente caprino y ovino, que aprovechan estos parajes que no son muy fértiles para la agricultura, especialmente por la pedregosidad del suelo.

La pista terriza va ascendiendo

antes de encontrarnos con el cortijo de los Navazos (km 8,2). Esta zona, denominada como los Pra-dos, presenta cotas superiores a los mil metros, por lo que es un lugar idóneo para disfrutar de sobresalientes vistas, el vuelo de rapaces y tomar un pequeño descanso para acometer el último tramo del recorrido.

Es además un lugar idóneo para disfrutar de la geología. A nuestra derecha se muestra imponente el Paraje Natural Torcal de Antequera. Se trata de un espacio donde la relación establecida entre las rocas carbonatadas (margas, calizas y

dolomías principalmente), el agua y el tiempo, han originado un relieve de aspecto ruiforme que recibe el nombre de relieve cársico. Actualmente ha sido declarado Patrimonio Mundial de la Humanidad por la UNESCO y como se ha reflejado anteriormente, forma parte de



Puerto de la Escaleruela

en cota de forma paulatina llegando a coronar un pequeño puerto


la Red de Espacios Protegidos de Andalucía como Paraje Natural.

Las estadísticas acreditan que es el Paraje Natural más visitado de la Comunidad Autónoma.

Desde el punto de vista estructural, el macizo calcáreo pertenece a la cordillera de origen alpino denominada Sistemas Béticos, que originándose en el Campo de Gibraltar recorre Andalucía de Suroeste a Noreste alcanzado su máxima altitud en Sierra Nevada (Parque Nacional). Estructuralmen-

El cortijo de los Navazos, que dejaremos a la derecha en dirección al puerto de la Escaleruela, se asienta sobre una nava, también denominada dolina o poljé, que encierra tierras ricas en arcillas, de fondo plano y gran riqueza mineral.

El camino, tras salvar una cancela (Km 8,7), nos lleva directamente al puerto de la Escaleruela (Km 9,4), donde da comienzo una



Camorro Alto

te el Sistema Bético se divide en espacios atendiendo a su complejidad y materiales. El Torcal forma parte del Subbético.

estrecha vereda, en un inicio tamizada en piedra, que desciende en forma de zigzag. Antes vislumbramos a la izquierda, la sierra de

Chimenea y coronándola el vértice geodésico de Camorro Alto (1378 m). A la derecha, sierra Pelada y el Torcal de Antequera. Y de frente el caserío de Antequera, el destino del peregrino para su etapa de hoy.

Descendemos dejando atrás la parte más exigente de la etapa. Ahora llegamos a un espacio

“Camino Mozárabe de Santiago” con flechas amarillas. En el km 12,3, deberemos virar a la derecha en el cordel de Pesquera para desembocar en una pista asfaltada y continuar hasta Antequera tras discurrir unos metros por la A-343.

La etapa nos ha permitido salvar un desnivel notable, especialmen-

Vereda Escaleruela



de escasa pendiente denominado como partido de Buenavista. La senda estrecha y sinuosa se convierte en carril de gran anchura. A la derecha continúa el sendero SL-A 22 - La Escaleruela, en dirección al nacimiento del río de la Villa. Nosotros continuamos de frente siguiendo las balizas existentes que marcan el

te en el puerto de la Escaleruela, que habrá mermado las fuerzas del peregrino. No obstante, Antequera es un lugar ideal para descansar, disfrutar de su patrimonio arquitectónico y conocer la gastronomía de la zona.

El albergue municipal se encuentra en plaza de Santiago. No olvidar la credencial.

RESEÑA HISTÓRICA



PUERTO DE LA ESCALERUELA

Cinco puertos de montaña han franqueado históricamente la Cordillera Antequerana o Arco Calizo Central a los caminos delineados entre las ciudades de Málaga y Antequera. Estas hendiduras naturales o artificiales son de Oeste a Este: el puerto de las Orejas de la Mula o Puerto Llano, entre las sierras del Castillo y de las Chimeneas; el puerto de la Escaleruela, entre las sierras de las Chimeneas y del Torcal; el puerto de la Boca del Asno, entre las sierras del Torcal y de las Cabras; el puerto de las Pedrizas, tallado a barreno en la sierra de las Cabras; y el puerto de la Fresneda, entre las sierras de las Cabras y del

Codo. El antiquísimo puerto de la Escaleruela, usado desde la prehistoria y cuyo nombre es un arcaico diminutivo de la escarpada escalera que lo precede, fue custodiado durante el Medievo por la Torre de Jévar, como los castillos de Aznalmará y Cauche guardaban los pasos de Puerto Llano y la Fresneda. Durante los siglos modernos, el camino de herradura por el puerto de la Escaleruela fue el más corto (sólo siete leguas), pero también el más áspero entre Málaga y Antequera. La inauguración de un nuevo camino de ruedas por el puerto de la Boca del Asno, el célebre camino Real de Antequera, en 1788 lo relegó finalmente al olvido.



Confluencia entre la vereda de la Escaleruela y Buenavista