

PLAN DE DINAMIZACIÓN DEL PRODUCTO TURÍSTICO SERRANÍA DE RONDA

La Serranía de Ronda (Málaga) está declarada como "destino piloto turístico" tal y como queda establecido en el Convenio de Colaboración en el que se enmarca este Plan de Turismo. Sus actuaciones están cofinanciadas por la Secretaría de Estado de Turismo, la Junta de Andalucía y la Diputación de Málaga (que es la gestiona a través de su departamento de Turismo), participando activamente en él, como parte del citado Convenio, el Centro de Iniciativas Turísticas de Serranía de Ronda y el Consorcio "Serranía de Ronda".

El objetivo último de este Plan es articular los recursos, servicios y oferta turística de un territorio específico como producto estructurado, añadiendo valor diferencial al destino, todo bajo las premisas de calidad e integración del medio ambiente en su diseño y ejecución.

Este es el cuarto Plan que, de estas características, se ejecuta en la provincia de Málaga con destino a un territorio del interior. Tiene una duración de 4 años y cuenta con una financiación de 4.530.000 Euros. En 2009 se está ejecutando su primera anualidad, con unas actuaciones que se están desarrollando y otras ya ejecutadas.

A CONTINUACIÓN EXPONEMOS DETALLE DE LAS CITADAS ACTUACIONES:

- Dotación Oficina Turismo Comarcal, con sede en Ronda
- Dotación de Puntos de Información Turística (PIT) hoteles/establecimientos.
- Adecuación de Zonas para avistamiento aves.
- Adecuación recreativa y puesta en valor del Arbolito de Eucalyptus, en El Colmenar (Cortes de la Frontera)
- Equipamiento del museo artes populares y del aguardiente en Jubrique
- Restauración esculturas en Genalguacil (Museo abierto-pueblo)
- Diseño para el desarrollo del producto "Red de Miradores". Proyectos.
- Adecuación de la Red de Miradores (plurianual)
- Cubre-contenedores de madera
- Iluminación del Castillo de Gaucín
- Iluminación artística en entorno antiguo molino de trigo, en Montecorto
- Señalización integral de la comarca.
- Infraestructura oferta turística en Faraján
- Dotación en Casa de Moros y Cristianos de Benalauría
- Sala turismo de congresos y reuniones en Benalauría
- Monumento a Fray Leopoldo de Alpandeire
- Centro de Interpretación Micológico, en Júzcar
- Museo Etnográfico en Benalauría
- Embellecimiento de las acequias, en Montecorto
- Implantación del Modelo de Aproximación a la Calidad Turística (MACT)
- Curso de formación: Red de Informadores Turísticos.
- Diseño para el desarrollo del producto "La Gran Senda de la Serranía de Ronda"
- Diseño para el desarrollo del producto "Patrimonio de fuentes y lavaderos"
- Diseño para el desarrollo del producto "Complejo Especializado Almazara (Museo-Restaurante, Centro Interpretación y PIT) en Jimera de Libar".Proyectos.
- Edición mapas-folleto turísticos y del Plan Dinamización.
- Edición carpetas Plan Dinamización
- Sistema información, banco imágenes. WEB



LA SERRANÍA DE RONDA

● Se encuentra ubicada en la parte nor-occidental de la provincia de Málaga. Tiene una superficie de poco más de 1.500 km2. Se caracteriza la serranía de Ronda por tener un relieve agreste en el que destacan dos grandes valles, el del río Guadiaro y el del río Genal, que contrastan con los llanos de la meseta de Ronda y las montañas de la Sierra de las Nieves.

● Los principales atractivos de la comarca son sus valores culturales y naturales, que junto con el rico patrimonio etnográfico que han mantenido sus habitantes a lo largo de generaciones, ofrecen al visitante un sinfín de posibilidades para realizar visitas y excursiones.

● En el plano cultural existen vestigios que confirman el paso por la Serranía de Ronda de las diferentes culturas que ocuparon el sur de la Península Ibérica. Destacan las pinturas rupestres de la Cueva de la Pileta en Benaolán, el teatro y la ciudad romana de Acinipo, los castillos árabes de Benadalid y Gaucín o el casco histórico de Ronda.

● Un detalle que demuestra la importancia de los valores naturales de la zona es que la Serranía de Ronda en su totalidad y junto con otras comarcas andaluzas y la zona norte de Marruecos, constituyen la Reserva de la Biosfera Intercontinental del Mediterráneo; primera zona intercontinental declarada Reserva de la Biosfera por la UNESCO. La gran diversidad biológica está reforzada por las diferentes zonas de la comarca que están bajo alguna figura oficial de protección natural:

● Tres Parques Naturales: Sierra de Grazalema (Benaolán, Cortes de la Frontera, Jimera de Libar, Montejaque y Ronda), Sierra de las Nieves (Parauta y Ronda) y Los Alcornocales (Cortes de la Frontera)

● Un Paraje Natural: Sierra Bermeja (Genalguacil)

● Dos Monumentos Naturales: Cañón de las Buitreras (Cortes de la Frontera y Gaucín) y Pinsapo de las Escaleretas (Parauta)
Un Lugar de Interés Comunitario (LIC): Valle del Genal (Algotocín, Alpandeire, Atajate, Benadalid, Benalauría, Benarrabá, Cartajima, Faraján, Gaucín, Genalguacil, Igualeja, Jubrique, Júzcar, Parauta y Pujerra)

● Ya sea desde el punto de vista natural o cultural, los 21 pueblos que conforman la Serranía de Ronda tienen algo que ofrecer al visitante. La belleza de sus calles y plazas, fuertemente marcadas por su pasado árabe; compiten en singularidad con el paisaje, sabiamente mante



VALLE GUADARIO Y MACIZO DE LIBAR

● Benaolán, Cortes de la Frontera, Jimera de Libar y Montejaque, a son los municipios que componen esta zona que discurre en torno al cauce del Río Guadiaro y se adentra en la parte malaqueña de los Parques Naturales de la Sierra de Grazalema y de los Alcornocales.




● El Río Guadiaro, por su caudal y recorrido es el más importante de la Serranía de Ronda y en esta zona discurre paralelo a la vía del tren que une Bobadilla con Algeciras, por lo que además de los núcleos principales de población, encontramos otros asentamientos de población en las barriadas de Estación de Benaolán/Montejaque, Estación de Jimera de Libar, Estación de Cortes de la Frontera (Cañada del Real Tesoro) y El Colmenar (Estación de Gaucín).

● Combinar recorridos de ida a pie con la vuelta en tren permiten disfrutar de este valle tanto a niños, como a personas mayores sin necesidad de realizar grandes esfuerzos.

● Además de la belleza de sus pueblos en la zona destacan:

- Sistema Hundidero-Gato: Una travesía subterránea con un recorrido de 4 * 5 km que resulta ideal para la práctica de la espeleología de la mano de una empresa especializada. Tanto la zona de Hundidero como la de la Cueva del Gato son parajes que merecen la pena ser visitados.


- Cueva de la Pileta: Esta cueva alberga una importante "colección" de pinturas rupestres, destacando la "Yegua Preñada", que en su día simbolizaba la fertilidad de la mujer y hoy se está convirtiendo en la imagen de la Serranía de Ronda.



- Los Llanos de Libar: Situados en el Macizo de Libar, sin duda constituyen uno de los poljes más importantes de Andalucía. La ruta que discurre entre Cortes de la Frontera y Montejaque, con sus 17 km es una de las rutas principales de la Serranía de Ronda y un tramo de la misma forma parte del recorrido del GR-7 que une Tarifa con Atenas.

- Poblado Nazarí: Este interesante proyecto está situado en las inmediaciones de la Estación de Cortes de la Frontera y supone la recreación de un asentamiento rural en la época nazarí. Una vez finalizado ofrecerá al visitante una visión como se vivía en el campo en la época en la que se construyó la Alambra de Granada.

- Monumento Natural "Cañón de las Buitreras". Discurre entre los términos municipales de Cortes de la Frontera, Benarrabá y Benalauría y supone un gran atractivo para los amantes de los deportes de aventura. Varias empresas de turismo activo ofrecen la posibilidad de realizar el descenso de este cañón con monitores especializados y con el equipo necesario para garantizar la seguridad de la actividad.



VALLE DEL GENAL

● Algotocín, Alpandeire, Atajate, Benadalid, Benalauría, Benarrabá, Cartajima, Faraján, Gaucín, Genalguacil, Igualeja, Jubrique, Júzcar, Parauta y Pujerra forman uno de los parajes naturales de toda la Serranía de Ronda que atesora más ecosistemas naturales, diversidad geológica, variedad de fauna y endemismos botánicos.

● Tal biodiversidad le han hecho ser considerado por la Unión Europea como LIC (Lugar de Interés Comunitario) y formar parte de la primera Reserva de la Biosfera Intercontinental del Mediterráneo declarada por la UNESCO y que entre otros territorios andaluzes y del norte de Marruecos, afecta a la totalidad de la Serranía de Ronda.

● Los 60 km que suman el Genal y sus afluentes están jalonados por diferentes molinos y huertas familiares. En las zonas más altas del valle los inmensos castañales ofrecen un espectáculo natural cada año, cuando la hoja del castaño, antes de caer, cambia su color verde por todos ocres, rojos y amarillos ofreciendo un paisaje distinto cada día que pasa.



● La belleza de los pueblos blancos que salpican el valle se complementa con:

- El Nacimiento de Igualeja: Considerado por muchos como el nacimiento del Río Genal, es un enclave de gran frondosidad donde el agua cristalina brota del interior de la montaña para, tras un tortuoso recorrido, desembocar en el Guadiaro por debajo de Gaucín.

- Paraje Natural de los Reales de Sierra Bermeja: Situado en las inmediaciones de Genalguacil y por encima de Estepona, con sus 1.600 metros de altitud ofrece una impresionante panorámica sobre la Costa del Sol y la zona del Estrecho de Gibraltar por un lado, y sobre el conjunto del Valle del Genal por otro. Además alberga un bosque de pinsapos de 100 has.

- Museo Etnográfico de Benalauría: Es un molino de aceite del siglo XVIII que se conserva en perfecto estado y cuya pieza principal es la prensa fabricada un una viga de madera de castaño de una sola pieza de más de doce metros de largo. La colección de ensares y utensilios, así como su disposición en el edificio, muestran el modo de vida de nuestros antepasados.

- Red de Miradores: Distribuidos a lo largo de la Carretera Paisajística que une Ronda con Gaucín (A-369) se han habilitado una docena de miradores que cuentan con paneles interpretativos del paisaje y están equipados con áreas de aparcamiento y mobiliario, lo que permite un mejor disfrute de las vistas. De todos ellos destaca el Mirador de Algotocín desde el que se pueden ver 7 pueblos.

- Castillos Árabes: Aunque está documentado que existieron más castillos, hoy en día se conservan en buen estado el Castillo del Águila en Gaucín desde el que se divisan Gibraltar y el Norte de África; y el Castillo de Benadalid en torno al que se celebran cada mes de agosto la festividad de Moros y Cristianos y que alberga el cementerio del pueblo.

- Áreas de Baño: Con la llegada del buen tiempo se habilitan para el baño varias zonas a lo largo del Genal y de sus afluentes. Las más populares son la de San Juan entre Algotocín y Jubrique; y la de la Virgen de Moción entre Júzcar y Faraján. Los más aventureros encontrarán en la "Sima del Diablo" un lugar ideal para la iniciación en el descenso de barrancos que les permitirá tras un recorrido de dos horas a través del cauce del río (con rápeles, escalada, etc) llegar a esta área de baño.



MESETA DE RONDA Y SIERRA DE LAS NIEVES

● Arriate, Parauta y Ronda componen esta zona en la que se encuentran por un lado las mayores alturas de toda la comarca con el Torrecilla (1.919 metros) en el Parque Natural de la Sierra de las Nieves y las zonas más pobladas en la Meseta de Ronda.

● Parte de la Reserva de la Biosfera de la Sierra de las Nieves está enmarcada en los términos municipales de Parauta y Ronda, lo que da una idea del patrimonio natural de la zona.

● Ronda, además del núcleo urbano cuenta con varias pedanías y anexos, contando Montecorto y Serrato con más habitantes que algunos de los pueblos de la comarca.

● Los tradicionales campos de cultivo existentes en la Meseta, están abriendo cada vez más hueco a plantaciones de viñedo, donde crece la uva que abastece a las casi 20 bodegas existentes en la zona.

● Además de la monumentalidad del casco histórico de Ronda y de la belleza de los pueblos y las pedanías, el visitante no se debe perder:

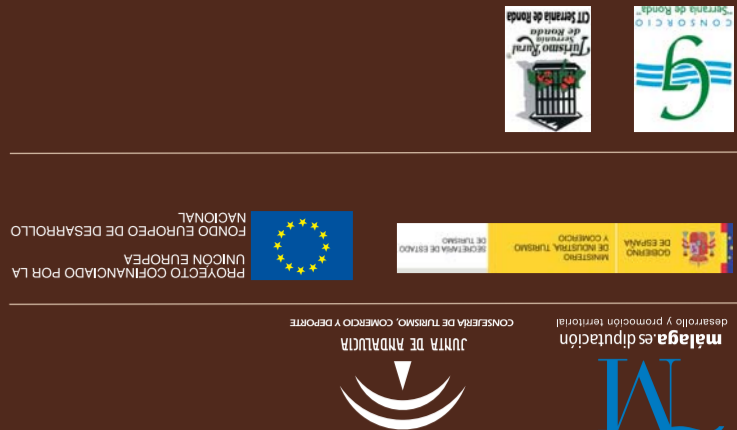
- El Parque Natural de la Sierra de las Nieves. Con sus múltiples equipamientos públicos (rutas señalizadas, áreas de recreo, etc.) permite un amplio uso del mismo por parte de los visitantes. El mayor atractivo del parque es el Pinsapar de la Nava y de las Cañadas de las Animas y del Cuerno que forman parte de las 3.000 has. de bosque de pinsapos del parque. Destaca el Pinsapo de las Escaleretas, declarado Monumento Natural. También cabe destacar el quejigal de alta montaña del Puerto de los Pilones, en mitad de la ruta que sube al Torrecilla desde Quejigales.



- Iglesia Mozárabe de la Virgen de la Cabeza: Situada en las inmediaciones de Ronda fue una de los primeros lugares de reunión de los cristianos en época de dominación árabe. En la actualidad es la capilla que alberga a la Virgen de la Cabeza en los meses estivales. El recorrido desde Ronda es suave y ofrece unas inmejorables panorámicas de la Hoya del Tajo de Ronda y del Puente Nuevo.

- Acinipo: Cercano a Montecorto, este yacimiento arqueológico es testigo de la importancia que Acinipo llegó a alcanzar en el sistema de ciudades del Imperio Romano. En el siglo II a.C. llegó a contar con 3.000 habitantes e incluso acuñaba moneda propia. El hecho de que en el reverso de sus monedas apareciera un racimo de uvas nos aclara que cultivo de la vid era muy importante hace más de dos mil años. En la actualidad se conservan en relativo buen estado los restos del teatro romano, con la escena, la orquesta y las cáveas.

- Finca La Algaba: Dentro de la oferta de este proyecto privado destaca la recreación de un Poblado Prehistórico, que basado en la técnica de la arqueología experimental muestra a los visitantes como vivían nuestros antepasados en el periodo Calcolítico.



www.malaga.es/turismo
www.serraniaronda.org

EMPLEAR GRATUITO

Serranía de Ronda

Plan de Dinamización del Producto Turístico

Serranía de Ronda

FIESTAS

Las costumbres y tradiciones de la serranía de ronda son el fiel reflejo del modo de vida de los serranos y la celebración de diferentes ferias y fiestas a lo largo de todo el año son un importante patrimonio cultural y etnográfico que cada vez atraen a más visitantes. Las principales fiestas que se celebran en la serranía de ronda son:

ENERO

- Virgen de la paz en ronda
- Auto de los reyes magos en benarraba
- Fiesta de san sebastián en benarraba, farajan y cortes de la frontera,

FEBRERO

- Virgen de la candelaria en algatocin
- Fiesta de san valentin patron de arriate
- Carnavales en toda la serranía
- Feria gastronómica serranía de ronda en benarraba

MARZO - ABRIL

- Partir la vieja en arriate
- Fiestas patronales en honor a san pedro martin de verona en genalguaici
- Fiestas patronales en honor a san marcos en benaojan
- Fiesta de san isidoro patron de benadalid
- Semana santa en toda la serranía destacando:
- Procesiones de ronda
- Representación de la pasión en vivo en igualeja
- Procesiones de arriate
- Copea el domingo de resurrección en benarraba
- Procesión de las cortesias el domingo de resurrección en cartajima
- Toro de cuerda el domingo de resurrección en gaucin
- Huerto del niño el domingo de resurrección en algatocin, atajate, igualeja, juzcar y pujerra

MAYO

- Real feria de mayo en ronda
- Romería de san isidro patron de salitre en algatocin
- Romería en de la virgen de fatima jubrique
- Romería en parauta
- Romería del niño del huerto en benaojan
- Romería de la virgen de la salud en jimera de libar
- Feria de la virgen de las espariguélas en montejaque
- Procesión de la virgen de la paz en ronda
- Cruces de mayo en toda la serranía

JUNIO

- Romería de la virgen de la cabeza y corpus chiquito en ronda
- Romería de san juan en algatocin
- Fiesta de fray leopoldo en alpanseire
- Romería de siete pilas en benalauria
- Romería de las candelas en gaucin
- Día de la calleja y día de la plaza en igualeja
- Fiesta de san juan en jubrique
- Fiestas patronales en honor a san antonio de padua en pujerra
- Romería de la virgen del rosario en cortes de la frontera
- Corpus cristihi en toda la serranía destacando:
- Doble celebración del corpus en arriate
- Alfombras de flores en ronda
- Procesión de los altares en algatocin y benadalid

JULIO

- Verbena del tren en la estación de benaojan
- Fiestas patronales en honor a san pedro en arriate
- Fiestas patronales en honor a santiago apostol en el colmenar (estación de gaucin)
- Romería de santiago apostol en montejaque

AGOSTO

- Fiestas patronales en honor a san roque en alpanseire
- Fiestas patronales en honor a san roque en atajate
- Fiestas patronales en honor a san isidoro, con representación de moros y cristianos en benadalid
- Fiestas patronales en honor a santo domingo de guzman con representación de moros y cristianos en benalauria
- Fiestas patronales en honor a la virgen del rosario en cartajima
- Fiestas patronales en farajan
- Fiestas patronales en honor a la virgen de las nieves en gaucin
- Fiestas patronales en honor a santa rosa de lima y san gregorio en igualeja
- Fiestas patronales en honor a nue stra señora de modlon en juzcar
- Fiestas patronales en honor a la virgen del rosario en parauta
- Feria en la cañada del real tesoro (estación de cortes de la frontera)
- Fiestas patronales en honor a san roque y san sebastián
- Fiestas patronales en honor a la virgen de la salud en jimera de libar
- Fiestas patronales en honor a la virgen de la concepcion en montejaque

SEPTIEMBRE

- Feria y fiestas de pedro romero en ronda
- Fiestas patronales en benarraba
- Fiesta de del santo niño dios y de san juan de dios en gaucin

OCTUBRE

- Fiestas patronales en honor a san francisco y virgen del rosario en algatocin
- Fiestas patronales en honor a san francisco en jubrique
- Fiestas patronales en honor a la virgen del rosario en benaojan
- Feria de ganado en el barrio de san francisco

NOVIEMBRE

- Fiesta del mosto en atajate
- Fiesta de la virgen de fatima en pujerra
- Tostones en toda la serranía, coincidiendo con la festividad de todos los santos. destacan: arriate, igualeja, algatocin, etc

DICIEMBRE

- Feria artesanal de la serranía de ronda en benalauria
- Feria de la chacina en benaojan
- Fiestas navideñas en toda la serranía

TURISMO CULTURAL Y ETNOGRÁFICO

● El patrimonio cultural que atesora la Serranía de Ronda es su principal recurso turístico. En este sentido la oferta es amplia y variada y existen un buen número de lugares para visitar: Cascos urbanos, iglesias, palacios, puentes, fuentes, museos, etc. abren sus puertas para mostrar a los visitantes las más variadas muestras de estilos arquitectónicos, obras de arte, utensilios de la vida diaria de épocas anteriores o fenómenos tan singulares arraigados en la comarca como el bandolerismo o la elaboración de vino.

● La artesanía también constituye un atractivo turístico y son muchos los talleres en los que artesanos elaboran sus productos de cara al público. El trabajo con flores secas, la talla en madera, la elaboración de muebles, la talla en piedra y la forja son los oficios artesanales más característicos de la comarca.

TURISMO DE CONGRESOS E INCENTIVOS

● La apertura del Palacio de Congresos de Ronda y la variada oferta de espacios para la celebración de jornadas y congresos con la que cuentan los diferentes hoteles hacen que la Serranía de Ronda sea el lugar ideal para este tipo de eventos.

● El atractivo que supone huir de lo convencional a la hora de programar cualquier tipo de congreso o incentivo convierten a la Serranía de Ronda en el lugar perfecto para el desarrollo de actividades hasta 250 personas.

● A las excelentes infraestructuras con las que se cuenta hay que unir la calidad de la oferta de alojamiento, restauración, actividades y comercio; así como la profesionalidad de las empresas de gestión existentes. Todo está pensado para garantizar el éxito de cualquier convención.

TURISMO RURAL, NATURAL Y ACTIVO

● La tranquilidad de los pequeños pueblos blancos que están colgados en las laderas de los valles ofrecen al visitante la posibilidad de alojarse en una red de alojamientos rurales de gran calidad y permite disfrutar de una estancia en contacto con la naturaleza y con el modo de vida en el medio rural.

● La Gran Senda y la red de senderos señalizados son el escenario ideal para la práctica del senderismo, el cicloturismo o incluso rutas a caballo.

● La red de miradores que jalonan caminos y carreteras permiten al visitante obtener información sobre la flora y la fauna existente en la zona. Los observatorios de aves ofrecen la posibilidad de contemplar un comedero de aves carroñeras o el fenómeno de la migración en las cercanías al Estrecho de Gibraltar.

● Los más dinámicos podrán contratar los servicios de una empresa de turismo activo para practicar escalada, espeleología, descenso de cañones, piragüismo, rutas 4x4, etc.

● La Serranía de Ronda es el escenario ideal para la práctica de cualquier tipo de turismo en contacto con la naturaleza, desde las más tradicionales hasta las más novedosas como puedan ser las "Painting Holidays" que cada año atraen a cientos de turistas europeos .

TURISMO GASTRONÓMICO Y ENOLÓGICO

● La variedad de productos endógenos con la que cuenta la Serranía de Ronda, así como el cuidado con el que agricultores y ganaderos realizan su trabajo son la base de la gastronomía local.

● La variada oferta de bares, ventas, mesones y restaurantes de la zona permiten a cualquier visitante degustar las recetas más tradicionales, elaboradas con los mejores ingredientes.



● Tanto si se quiere disfrutar de la buena mesa como si se desea degustar las típicas tapas, existen establecimientos para todos los gustos y bolsillos, sin renunciar a la calidad.

● Los vinos de la Serranía de Ronda (Denominación de Origen Sierras de Málaga) son el complemento ideal para la gastronomía local. Las más de 15 bodegas existentes elaboran sobre 50 caldos diferentes. Tintos, rosados y blancos de la Serranía de Ronda están disponibles en las cartas de la mayoría de los restaurantes. Otras 10 bodegas ya están trabajando y en los próximos años sacaran sus vinos al mercado.

● Cada bodega tiene su propio viñedo y todo el proceso desde la vendimia hasta el embotellado se realiza de forma artesanal. Las 2'5 Hectáreas de media con las que cuenta cada bodega permiten que el enólogo controle todo el proceso de forma directa. Aunque son muchas las variedades de uva que se cultivan, las que mejor se adaptan a los suelos y al clima de la Serranía de Ronda son Cabernet Sauvignon, Chyrac, Petit Verdot y Tempranillo.

● Este sector está en auge y la característica común de todos los bodegueros es la apuesta por la calidad. Prácticamente todas las bodegas son tipo Chateau y son varias las ofertas en sus instalaciones ya sea para simples visitas, catas o como escenario para comidas, celebraciones o cualquier tipo de evento.

● Los vinos y los productos agroalimentarios se pueden degustar en bares y restaurantes o ser adquiridos en tiendas especializadas o directamente en las bodegas o fábricas.



Serranía de Ronda

Plan de Dinamización del Producto Turístico

OFICINA INFORMACION TURÍSTICA SERRANÍA RONDA
C/ ESPIRITU SANTO, 37 29400 RONDA
TEL: 952870739 FAX:952879033
WWW.SERRANIARONDA.ORG | INFO@SERRANIARONDA.ORG