Centro de Iniciativas Turísticas Serranía Ronda

FONDO EUROPEO DE DESARROLLO REGIONAL (FEDER)

GOBIERNO DE ESPAÑA · MINISTERIO DE INDUSTRIA, TURISMO Y COMERCIO · SECRETARIA DE ESTADO DE TURISMO

JUNTA DE ANDALUCIA

málaga.es diputación

Serranía Ronda

Material editado por el C.I.T. Serranía de Ronda para Pangea Active Nature

Pangea Active Nature

pangeacentral.com

www.serraniaronda.org

Bloque 1
Medio Físico

FONDO EUROPEO DE DESARROLLO REGIONAL (FEDER)
GOBIERNO DE ESPAÑA
MINISTERIO DE INDUSTRIA, TURISMO Y COMERCIO
SECRETARIA DE ESTADO DE TURISMO
JUNTA DE ANDALUCIA
CONSEJERÍA DE TURISMO, COMERCIO Y DEPORTE
málaga.es diputación
desarrollo y promoción territorial
Serranía de Ronda

Material editado por el C.I.T. Serranía de Ronda para Pangea Active Nature

SITUACIÓN Y LÍMITES

OROGRAFÍA

GEOLOGÍA

HIDROGRAFÍA

FAUNA

VEGETACIÓN

Turismo Rural Serranía de Ronda
Serranía de Ronda
Centro de Iniciativas Turísticas de la Serranía de Ronda
www.serraniaronda.org

FONDO EUROPEO DE DESARROLLO REGIONAL (FEDER)
GOBIERNO DE ESPAÑA
MINISTERIO DE INDUSTRIA, TURISMO Y COMERCIO
SECRETARIA DE ESTADO DE TURISMO
JUNTA DE ANDALUCIA
málaga.es diputación
Serranía Ronda

SITUACIÓN Y LÍMITES

La Serranía de Ronda está estratégicamente situada en el centro de Andalucía, al sur de la cordillera Penibética y queda delimitada al oeste por la campiña jerezana, al norte por la campiña sevillana, al este por el Valle del Guadalhorce y al sur por la Costa del Sol y la comarca del campo de Gibraltar.

Su territorio se extiende a lo largo y ancho de 1.536 km^2 y comprende 21 municipios y dos Entidades Locales Autónomas.

La serranía se divide a su vez en una serie de subcomarcas perfectamente definidas y con rasgos característicos que las diferencian entre sí. Al norte y en una Altiplanicie que rodeada de montañas se ubica la Meseta de Ronda; en su centro y a una altura de 771 m se eleva sobre su famoso Tajo la Ciudad de Ronda. Al este se elevan las elevadas cumbres de la Sierra de las Nieves, donde sobresale la máxima altura de la Serranía: El Torrecilla (1919 m). En el sur se localiza el Valle del Genal y al Oeste el Valle del Guadiaro, con lo Montes de Cortes y el Macizo de Libar. Lindando con este valle se perfila el Macizo de Grazalema, enmarcado en la provincia de Cádiz, pero con indudables lazos geográficos, culturales sociales y económicos con la Comarca Rondeña.

Por su riqueza y diversidad, buena parte de su territorio se encuentra protegido por diversas figuras de protección natural, siendo las más importantes los tres Parques Naturales de la Serranía; Grazalema, Sierra de las Nieves y Los Alcornocales

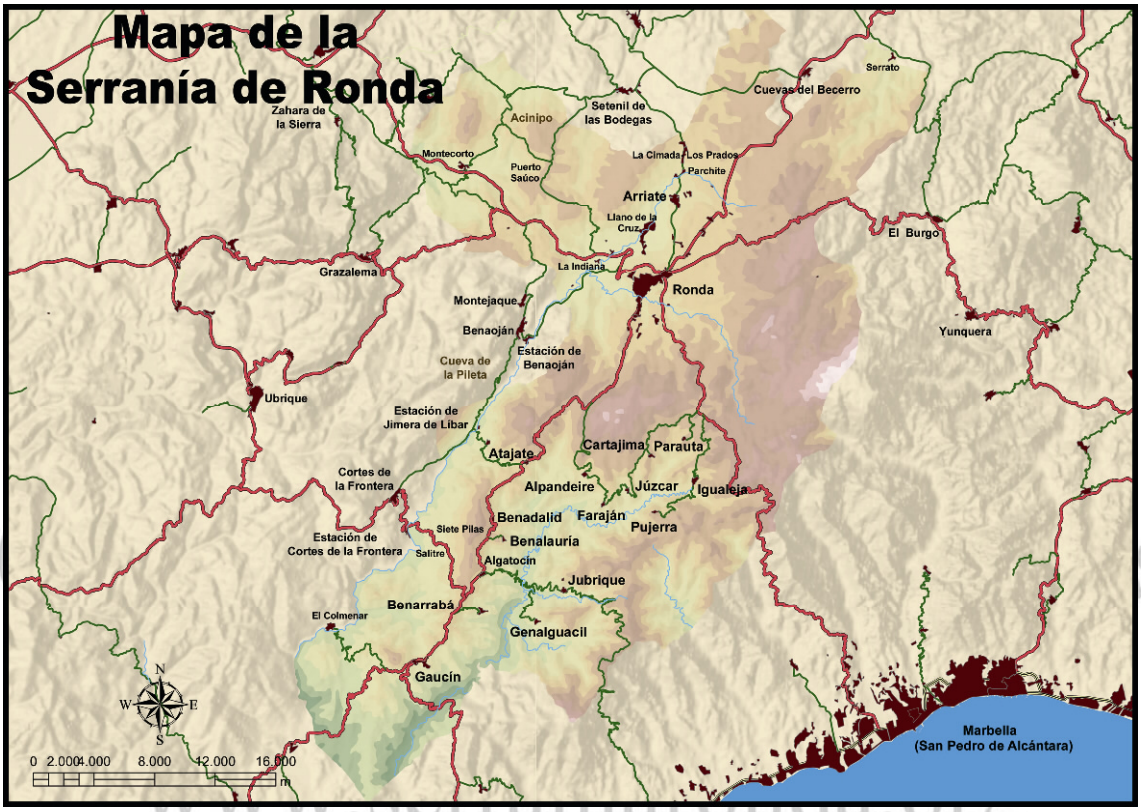

www.serraniaronda.org

OROGRAFÍA

La Serranía de Ronda, enclavada en una de las grandes estructuras alpinas de la Península Ibérica, el Sistema Bético, ha estado marcada por su situación encrucijada y de contacto, tanto de materiales como de movimientos estructurales internos, lo que la ha dotado desde el punto de su geomorfología, de una complejidad importante. Se caracteriza por las grandes pendientes y desniveles en distancias cortas, y por 1os profundos valles como los del Guadiaro y Genal.

En líneas generales, podríamos distinguir en la comarca las siguientes unidades orográficas: La Meseta de Ronda al norte, rodeándola por el este el macizo de la Sierra de las Nieves y al sur el arco calizo de la sierra del Oreganal que actúa como nexo de unión con la alineación montañosa Castillejos-Sierra Espartina. Separada de esta última por el Valle del Guadiaro se encuentra el Macizo de Libar. Sierra Bermeja discurre entre el Valle del Genal y la costa, desde la Sierra de las Nieves hasta Sierra Crestellina, ya cerca del Campo de Gibraltar Por ultimo, al sur del Macizo de Libar, se alzan los Motes de Cortes y la sierra del Aljibe.

La Meseta de Ronda constituye una planicie cuya altitud media se acerca a los 700 metros. La molasa miocénica aparece corda abruptamente por las gargantas del Tajo de Ronda, arroyo de la Ventilla y arroyo del Espejo.

El macizo de la Sierra de las Nieves esta formado por el domocalizo-dolomítico de las sierras de la Nieve (Cerro Alto, 1.813 m) y Tolox (Torrecilla, 1.919 m), unidas ambas por la meseta de Quejigales. Bordeando a estas desarrolla un conjunto de sierras, con orientaci6n en su mayor parte, NE-SO. Estas son las sierras Hidalga (La Peineta, 1.504 m), Blanquilla (Viento, 1.428 m), del Pinar (Penilla, 1.685 m), Parda de Tolox (Aranda, 1.052 m), Alcojona (Alcojona, 1.420 m) y
Cascajares (Cascajares, 1.417 m).

El arco calizo de la sierra del Oreganal, que separa a la Meseta de Ronda del Valle del Genal, esta compuesto por tres sierra (Oreganal-Carrasco-Castillejos comprendidas entre la zona de Conejeras, en Parauta, y el puerto de Encinas Borrachas, ya en Alpandeire. Completamente deforestadas por el carboneo destinado a abastecer la Real Fabrica de Hojalata de Júzcar estas sierras son las del Oreganal Almola (Cancha Almola, 1.405 m) y Jarastepar (Jarastepar, 1 425 m) Cerrando al Valle del Genal por el oeste y actuando como divisoria de aguas con el vecino Valle del Guadiaro, aparece la dorsal Castillejos − Sierra Espartina. La forman las Sierras de los Castillejos (Medio Culo, 1205 m), Conio (Conio, 1269), Benadalid (peñón de Benadalid, 1.139 m,), Benalauría (Pen6n Bermejo 1137 m) Algatocín (Fraile 1.081 m), Hacho (Hacho, 1.011 m y Espartinas (704m).

La Sierra de Libar constituye un imponente macizo que se extiende desde Montejaque a Cortes con una dirección NE-SO, que actúa como divisoria atlanticomediterránea. En realidad esta formada por dos alineaciones que discurren paralelas para unirse al SE en la sierra de los Pinos (Pinos, 1.395 m) al este de esta hallamos de SO a NE las sierras Blanquillas (Martin Gil, 1.397 m), Palo (Palo 1401 m) Benaoján o Juan Diego (Ventana 1.298 m), Montalate (1.122 m) y Hacho (Hacho de Montejaque, 1.075 m). Al oeste de estas aparecen las sierras de Libar (Salamadre, 1.304 m) y Mojón Alto (Mojón Alto, 1.295 m). Entre ambas se extiende una gran depresión de origen kárstico que recibe el nombre genérico de llanos de Libar. Ya al NO, aisladas de las anteriores oír el poljé de Benaoján y cerrando la Meseta de Ronda por su extremo SO, se encuentran la sierra del Algarrobo (Algarrobo, 813 m) y Mures (Mures, 871)

Centro de Iniciativas Turísticas de la Serranía de Ronda www.serraniaronda.org

Formando el mayor macizo ultramáfico del mundo, Sierra Bermeja se extiende desde la Sierra de las Nieves has el puerto de los Guardas, cercano a Casares, actuando de divisoria entre el Valle del Genal y los ríos que desembocan más directamente en el Mediterráneo (Guadalmina, Guadaiza, Guadalmansa, Padrón, Velerín y Castor) Sus principales cumbres son los reales de Genalguacil (1449 m) Porrejón (1214 m), Anícola (1209 m) Jardón (1156 m) y Guaitará (958 m) Al este se prolonga a través de las Sierras Palmitera(Encinetas , 1474 m) y Real (Armas 1331 m). Al sur del Puerto de los guardas se eleva Sierra Crestellina (cerro de las Chapas, 943)

En la zona meridional del Macizo de Libar, una serie de cerros de escasa altitud e inconexos conforman los Montes de Cortes, ya en los límites con la provincia de Cádiz. Destacan el peñón del Berrueco (892 m) loma del Castillo (945 m), puerto de los Peñones (862 m) y sierra del Aljibe (Pilita de la Reina, 1092 m).

Turismo Rural Serranía de Ronda
Serranía de Ronda
Centro de Iniciativas Turísticas de la Serranía de Ronda
www.serraniaronda.org

FONDO EUROPEO DE DESARROLLO REGIONAL (FEDER)
GOBIERNO DE ESPAÑA
MINISTERIO DE INDUSTRIA, TURISMO Y COMERCIO
SECRETARIA DE ESTADO DE TURISMO
JUNTA DE ANDALUCIA
málaga.es diputación
Serranía Ronda

Mapa Orográfico de la Serranía de Ronda

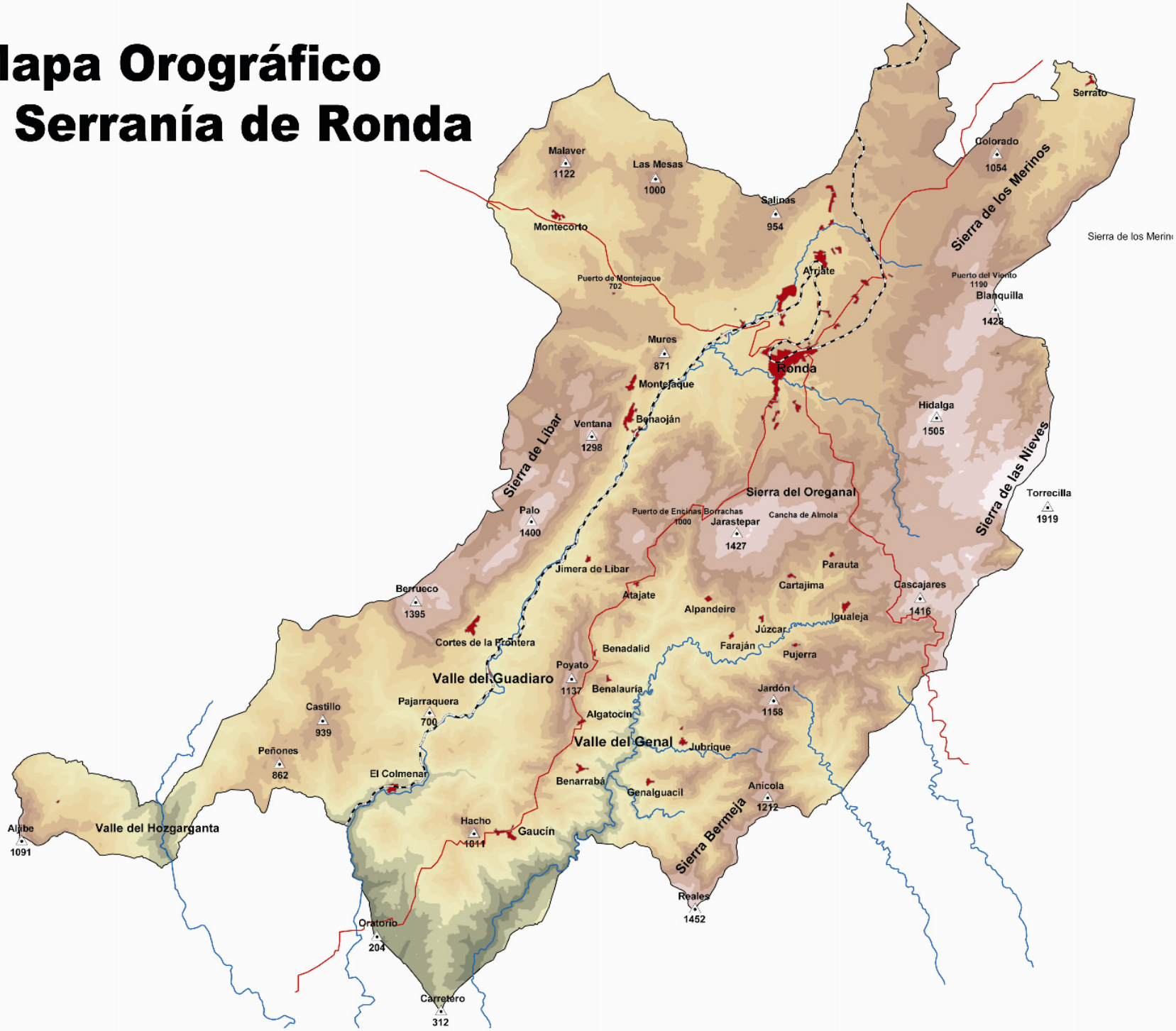

GEOLOGÍA

La Serranía de Ronda es una comarca de gran diversidad y complejidad geológica. De manera general podemos hablar de tres grandes unidades paisajísticas, dominadas por rocas calcáreas, silícias y peridotitas.

Las rocas calcáreas, son de origen sedimentario y sus expresiones más significativas son las calizas y las dolomías. Dentro del paisaje calcáreo de la Serranía destacan los Riscos de Júzcar y Cartajima, el cancho del Conio o el peñón de Libar.

Las rocas silíceas, que son de origen metamórfico, están formadas por pizarras, gneis y esquitos, siendo los materiales más antiguos de la Serranía. Son conocidas popularmente como sierras pardas, color que toman de la presencia del hierro.

La peridotita, de origen ígneo y color verde, muy rica en materiales pesados, tales como el olivino y el piroxeno. Las peridotitas, que tienen una de sus mejores expresiones mundiales en nuestra comarca, aportan un buen número de peculiaridades al paisaje geológico de la Serranía. En su ámbito crecen algunos de los más insignes endemismos florares andaluces; además, su riqueza en metales fue el origen de numerosas explotaciones mineras, hoy desaparecidas.

www.serraniaronda.org

Fotografía cedida por:
Rafael Flores Domínguez
Guía Verde de la Serranía de Ronda

FONDO EUROPEO DE DESARROLLO REGIONAL (FEDER)
GOBIERNO DE ESPAÑA
MINISTERIO DE INDUSTRIA, TURISMO Y COMERCIO
SECRETARIA DE ESTADO DE TURISMO
JUNTA DE ANDALUCIA
málaga.es diputación
Serranía Ronda

HIDROGRAFÍA

La red fluvial de la Serranía es tan compleja y dispar como la orografía que la conforma. Sus Ríos se caracterizan, por el periodo de estiaje que coincide con los meses de verano, lo que provoca que casi todos los arroyos e incluso algunos ríos presenten durante estos meses sus cauces secos o sin corriente. La mayoría de los cursos fluviales de la Serranía son de corto recorrido y presentan unos desniveles acusados. Las cuencas que reciben todos los aportes son las del Guadiaro, Guadalhorce y Guadalete y los vierten directamente al Mediterráneo.

El más importante tanto por el caudal como por su recorrido, es el Guadiaro, que nace como tal de la unión de los ríos Guadalcobacín y Guadalevín, el cual atraviesa la ciudad de Ronda por el famoso Tajo. El primero nace en la meseta de Ronda y el segundo en la Sierra de las Nieves. Pronto recibe el Guadiaro los aportes del río Gaduares, que surge en las inmediaciones de Grazalema, y se interna en la Cueva de Hundidero, para resurgir en la Cueva del Gato. Unos kilómetros más abajo ha labrado el cañón de las Buitreras. Por el suroeste afluye el río Hozgarganta, que atraviesa terrenos de los montes de Cortes. Otro importantísimo afluente del Guadiaro es el río Genal, que en sí representa una subcuenca con características físicas y naturales de gran peculiaridad.

Nace el Genal en la unión de varios ríos; el más oriental es Río Seco, que tiene su cabecera en la sierra de las Trincheruelas. Recibe también las aguas del río nacimiento y del río de la Sua o de Júzcar, verdadero pulmón natural, con un aporte de 185 l/s, que no fluctúa en ninguna época del año. El nacimiento oficial del Genal se localiza en el paraje del Nacimiento (Igualeja), donde mana el agua de una cueva a modo de surgencia vauclasiana. En la cuenca alta, cobra el tributo del río Gorgote. En su tramo medio se le une el no Almarchar, que desciende desde Los Reales de Sierra Bermeja y el río Monardilla. Termina el Genal por brindar sus aguas al Guadiaro en el paraje de los Nogales, en tierras de Casares.

Los ríos que vierten a la cuenca del Guadalhorce tienen sus nacimientos en la Sierra de las Nieves. El Turón se origina en las entrañas del pinsapar, de ahí desciende el arroyo de la Higuera, que se une con el del Sabinal para formalizar el río de El Burgo. A su paso por esta población se nutre de los aportes del arroyo de la Fuensanta, y entonces se le denomina Turón, muere unos kilometres después, en el pantano del Conde del Guadalhorce. Río Grande tiene dos amplias cabeceras, una baja por la Cañada de las Carnicerías y toma varios nombres, el mas extendido el de Alfaguaras. En Tolox se le suma el río de los Caballos y juntos vienen a unirse a Río Grande en el puente de las Millanas. La otra cabecera es el propio Río Grande, que nace en una cueva. Su principal afluente es el río del Pliano, que se une al Grande cerca del puente de las Millanas. Río Grande desemboca en el Guadalhorce entre las poblaciones de Cártama y Pizarra.

Otra cuenca importante es la del Guadalete, río que nace en el corredor del Boyar, muy cerca de Grazalema. Recibe aportes interesantes como el arroyo de Montecorto, Gaidovar y Bocaleones. Pronto sus aguas son retenidas en el pantano de Zahara-El Gastor, que recoge todos los arroyos que se alimentan de las lluvias que registra la Sierra del Pinar. A partir de aquí se adentra en la campiña jerezana, y vuelve a ser apresado en el pantano de Bornos. El principal afluente del Guadalete es el Majaceite. Sus aguas son embalsadas en el pantano de los Hurones, muy cerca de Ubrique. Otros ríos que vienen a morir a este pantano son el Tavizna y el de Ubrique.

Turismo Rural de la Serranía de Ronda
Centro de Iniciativas Turísticas de la Comarca de Ronda
www.serraniaronda.org

FONDO EUROPEO DE DESARROLLO REGIONAL (FEDER) · GOBIERNO DE ESPAÑA · MINISTERIO DE INDUSTRIA, TURISMO Y COMERCIO · SECRETARIA DE ESTADO DE TURISMO · JUNTA DE ANDALUCIA · málaga.es diputación · Serranía Ronda

Mapa Hidrográfico de la Serranía de Ronda

FAUNA

Debido a lo abrupto de su relieve y a la gran masa forestal que ocupa, la Serranía de Ronda alberga una rica fauna compuesta por gran diversidad de especies animales.

En cuanto a los grandes mamíferos, podemos destacar la presencia de un buen número de ejemplares de cabra montés. También en los últimos años se ha producido un aumento importante en la población de jabalí, observándose abundantes huellas en el valle del Genal y en el Parque Natural de los Alcornocales, donde además existen ciervos, corzos y otras especies introducidas para actividades cinegéticas como es el caso del muflón.

En lo que se refiere a mamíferos pequeños, los más abundantes son el zorro, seguido del tejón, la jineta, la garduña, el meloncillo, el gato montés y varios mustélidos como el hurón y la comadreja.

En el apartado de la avifauna, es destacable que la cercanía al Estrecho de Gibraltar convierte a nuestra Serranía en una zona de paso para numerosas aves migratorias, muchas de las cuales se asientan en nuestros bosques y roquedos a lo largo de periodos estacionales, además de otras tantas que permanecen durante todo el año. Cabe reseñar la presencia de grandes rapaces: águila real, culebrera y perdicera; rapaces carroñeras: buitre leonado y alimoche; rapaces nocturnas: búho real, cárabo, lechuza, mochuelo y autillo, así como importantes colonias de halcones, cernícalos, alcotanes, alcaudones, abejaruco, arrendajos, cuervos, grajas, cucos, mirlos, picapinos, palomas torcaces, abubillas y una extensa lista de pequeñas aves granívoras e insectívoras. También se pueden observar aves acuáticas como el martín pescador, la garza real o la cigüeña.

Son muchas las especies y subespecies de invertebrados que habitan en nuestro entorno. Sin embargo, no existe hasta la fecha ningún inventario exhaustivo, por lo que solo podemos nombrar algunos ejemplos como el cangrejo de río autóctono, que ha visto mermadas sus poblaciones debido a la introducción del cangrejo rojo americano.

También es destacable la presencia de numerosas especies de insectos que son susceptibles de ser protegidas, debido al grado de amenaza al que se encuentran expuestas. Entre ellas sobre salen varias especies de mariposas, algunas de las cuales son endémicas de nuestra comarca.

En cuanto a los anfibios, podemos nombrar a la salamandra, el tritón ibérico, el tritón jaspeado, el gallipato, y varias especies de sapos como el sapillo pintojo, el sapo partero o el sapo corredor, todos ellos muy interrelacionados con el medio acuático.

Por último, citaremos las distintas especies de reptiles que habitan en nuestro territorio: galápago europeo, galápago leproso, salamanquesa común, salamanquesa rosada, lagarto ocelado, lagartija colilarga, lagartija cenicienta, lagartija ibérica, lagartija colirroja, culebrilla ciega, culebra collar, culebra viperina, culebra bastarda, culebra de herradura, culebra de escalera, culebra lisa meridional, culebra de cogulla y víbora hocicuda.

Centro de Iniciativas Turísticas de la Serranía de Ronda
www.serraniaronda.org

FONDO EUROPEO DE DESARROLLO REGIONAL (FEDER) · GOBIERNO DE ESPAÑA · MINISTERIO DE INDUSTRIA, TURISMO Y COMERCIO · SECRETARIA DE ESTADO DE TURISMO · JUNTA DE ANDALUCIA · málaga.es diputación · Serranía Ronda

Flora – 121 familias +1800 especies y sub-especies
33 especies de reptiles
47 especies de mamíferos

VEGETACIÓN

La Serranía de Ronda, por su situación de encrucijada entre dos mares y dos continentes, disfruta de unas características climáticas particulares, que unidas a la diversidad y complejidad litológica y edáfica, dota a esta región del sur peninsular de una riqueza florística de gran magnitud.

Para describir las grandes unidades paisajísticas de la Serranía de Ronda se va a dividir la comarca en ámbitos homogéneos que ayudaran a sintetizar las características de las diferentes comunidades vegetales existentes.

La primera región paisajística es la meseta de Ronda, donde la vegetación potencial se asemejaría a la del bosque mixto de encina y quejigo; una etapa menos madura esta constituida por el bosque puro de encinas. Junto a estas especies arbóreas aparece un sotobosque denso compuesto por la coscoja, retama, agracejo y por un matorral mas degradado formado principalmente por matagallos y abulagas. Una de las últimas etapas de degradación seria la formada por el romeral, tomillar y las esparragueras, que son comunidades poco exigentes desde el punto de vista del suelo y el clima. Por ultimo, encontramos los pastizales formados principalmente por gramíneas, leguminosas, compuestas y crucíferas.

Una segunda región de paisaje seria la denominada Sierras Blancas, que es la más extensa de las regiones biogeográficas de la Serranía de Ronda. Esta formada principalmente por un sustrato básico (calizas y dolomías) y en ella encontramos dos regiones diferentes. Una, que se sitúa por encima de los 1.000 metros de altitud, cuya vegetación potencial estaría formada por el pinsapar seguido de una serie de degradación como el quejigo, el quejigo de alta montaña, la encina, matorrales y pastizales (con especies similares a la región biogeográfica de la meseta rondeña); y otra, que se encuadra por debajo de los 1.000 metros de altitud, en la que la vegetación potencial se encuentra dominada por el quejigal, mientras que los demás estados de degradación se mantienen similares a la serie anterior.

La tercera región paisajística la denominamos como Sierra Bermeja, ámbito de gran personalidad geológica (materiales pesados y tóxicos) y por ende biológica, que limita el desarrollo de la cobertura vegetal a extensos y monótonos bosques de pinares, principalmente el pino negral o nigra y matorrales xerófilos, espino majoleto, escobón morisco o la abulaga merina. En cotas superiores a los 900 metros y en las zonas de umbría se presentan como vegetación climática los pequeños bosquetes de pinsapos.

Según el profesor Andrés V, Perez Latorre, este sector, denominado también sector Bermejense, es el espacio con mayor densidad de endemismos por kilómetro cuadrado de España, donde existen especies endémicas como la siempreviva colorada, la saxífraga o la centaurea de Lamz.

La cuarta región bioclimática se encuadra dentro de lo que denominamos Medio Genal. Esta región, que contrasta con el ámbito de Sierra Bermeja en cuanto a calidad y biodiversidad ecológica, se caracteriza por presentar una vegetación potencial dominada por los quejigales de hoja ancha, seguidos por una serie próxima al clímax representada por los Alcornocales y Encinas. La siguiente etapa de degradación viene dominada por un matorral compuesto por madroño, gobiernago, brezo cucharero, escobón blanco o abulagas. La última etapa de degradación aparece dominada por pastizales naturales. Junto a esta vegetación

Turismo Rural de la Serranía de Ronda
Centro de Iniciativas Turísticas de la Serranía de Ronda
www.serraniaronda.org

conviven magníficos bosques de castaños, que aunque no formen parte de la flora autóctona, han de citarse no solo por el valor ecológico que suponen en la zona, sino también por el significado social, económico y cultural que representan para los habitantes de la comarca.

La quinta región paisajística se sitúa en el suroeste de la Serranía de Ronda y se denomina Montes de Cortes. Sobre estos lugares con sustrato acido (areniscas del Aljibe), se asienta una vegetación potencial dominada por los quejigales de hoja ancha seguido en sustitución por el alcornocal. Asociado a estas especies aparece un matorral denso (madroño, brezo, gobiernago y helechos, etc.) y un matorral más degradado (abulagas o jaguarzo). Por ultimo, los pastizales naturales (gramíneos, leguminosos, crucíferos).

La sexta y última región paisajística identificada es la que denominamos "Sotos". Es una vegetación riparia que acompaña a los cursos fluviales en su recorrido y que, gracias a los aportes hídricos del propio río, se constituyen como notables bosquetes lineales con formados además por un importante sotobosque que cubre total o parcialmente el suelo. La característica principal de estos ecosistemas es la rapidez de crecimiento de sus especies, destacándose principalmente los chopos, sauces, fresnos, olmos, alisos, laureles, durillos y otras especies con menor presencia como las mimbres, adelfas, adelfillas, etc.

Turismo Rural Serranía de Ronda
Serranía de Ronda
Centro de Iniciativas Turísticas de la Serranía de Ronda
www.serraniaronda.org

FONDO EUROPEO DE DESARROLLO REGIONAL (FEDER) · GOBIERNO DE ESPAÑA · MINISTERIO DE INDUSTRIA, TURISMO Y COMERCIO · SECRETARIA DE ESTADO DE TURISMO · JUNTA DE ANDALUCIA · málaga.es diputación · Serranía Ronda

EL PINSAPO

El pinsapo (Abies pinsapo, Boiss) es un abeto endémico de las Serranías de Ronda. El origen de estos pinsapares se remonta a las épocas frías acaecidas en el Cuaternario, durante las cuales la cuenca del Mediterráneo estaba rodeada de un bosque continuo de abetos primitivos, que se habían ido extendiendo desde el norte en los periodos fríos. Hace unos 20.000 años el clima empezó a hacerse más benigno, dando entrada paulatina a la época postglaciar en la que ahora nos encontramos. A medida que el clima se hacía más benigno, los abetos se relegaron a las cumbres más altas (donde las condiciones climáticas posibilitan su supervivencia), quedando aislados unos de otros y evolucionando separadamente de distinta forma, dando lugar a las especies actuales de Abies.

Alrededor del Mediterráneo viven nueve especies de abetos. En estado natural el pinsapo (Abies pinsapo) sólo existe en las Serranías de Ronda y Grazalema, distribuidos en tres masas boscosas que son: la Sierra del Pinar entre Grazalema y Benamahoma (400 ha); la Sierra de Las Nieves entre los municipios de Parauta, Ronda, El Burgo, Yunquera y Tolox (3000 ha); y Los Reales de Sierra Bermeja entre Estepona, Genalguacil y Jubrique (100 ha).

En el Rif marroquí existe un pequeño bosque de abetos de los que aún se discute sobre si se trata de pinsapos, o bien corresponden a otra especie, Abies marocanna.

Puede alcanzar los 30 metros de altura, su tronco es recto, la corteza es grisácea y la copa piramidal.

Sus hojas pueden permanecer en el árbol entre 8 y 10 años, son de color verde oscuro, corto y agudo y su tamaño es inferior si están situadas en la parte superior.

Ver monumento natural Pinsapo de las Escaleretas.

Centro de Iniciativas Turísticas
de la Serranía de Ronda
www.serraniaronda.org

Manuel Becerra Parra
Guía Botánica de la Serranía de Ronda

FONDO EUROPEO DE DESARROLLO REGIONAL (FEDER)
GOBIERNO DE ESPAÑA
MINISTERIO DE INDUSTRIA, TURISMO Y COMERCIO
SECRETARIA DE ESTADO DE TURISMO
JUNTA DE ANDALUCIA
málaga.es diputación
Serranía Ronda

Bloque 2
Espacios Naturales Protegidos

FONDO EUROPEO DE DESARROLLO REGIONAL (FEDER)
GOBIERNO DE ESPAÑA
MINISTERIO DE INDUSTRIA, TURISMO Y COMERCIO
SECRETARIA DE ESTADO DE TURISMO
JUNTA DE ANDALUCIA
CONSEJERÍA DE TURISMO, COMERCIO Y DEPORTE
málaga.es diputación
desarrollo y promoción territorial
Serranía de Ronda

Material editado por el C.I.T. Serranía de Ronda para Pangea Active Nature

RED ESPACIOS NATURALES PROTEGIDOS DE ANDALUCÍA

PARQUE NATURAL DE LOS ALCORNOCALES

- ACTIVIDADES
- ADECUACIONES RECREATIVAS
- PUNTOS DE INFORMACÓN DEL PARQUE NATURAL

PARQUE NATURAL DE LA SIERRA DE LAS NIEVES

- ACTIVIDADES
- ADECUACIONES RECREATIVAS
- PUNTOS DE INFORMACÓN DEL PARQUE NATURAL

PARQUE NATURAL DE LA SIERRA DE GRAZALEMA

- ACTIVIDADES
- ADECUACIONES RECREATIVAS
- PUNTOS DE INFORMACÓN DEL PARQUE NATURAL

PARAJE NATURAL LOS REALES DE SIERRA BERMEJA

MONUMENTO NATURAL CAÑÓN DE LAS BUITRERAS

MONUMENTO NATURAL PINSAPO DE LAS ESCALERETAS

PARQUE PERIURBANO DEHESA DEL MERCADILLO

PUBLICACIONES Y PÁGINAS WEBS DE INTERÉS

Centro de Iniciativas Turísticas de la Serranía de Ronda
www.serraniaronda.org

ESPACIOS NATURALES PROTEGIDOS DE LA SERRANIA DE RONDA

En 1989, el gobierno Andaluz crea la Red de Espacios Naturales Protegidos de Andalucía RENPA con la publicación de la Ley 2/1989 de 18 de julio, por la que se aprueba el inventario de Espacios Naturales Protegidos de Andalucía.

Las figuras de protección que se encuentran dentro de dicha red son:

- Parques Nacionales
- Parques Naturales
- Parajes Naturales
- Reservas Naturales
- Monumentos Naturales
- Parques Periurbanos.

A continuación definiremos según la página web de la Consejería de Medio Ambiente de la Junta de Andalucía las figuras protectoras que están bajo su jurisdicción y que se encuentran presentes en nuestra Serranía y cuales son.

PARQUE NATURAL

Los Parques Naturales son áreas naturales, poco transformadas por la explotación u ocupación humana que, en razón de la belleza de sus paisajes, la representatividad de sus ecosistemas o la singularidad de su flora, de su fauna o de sus formaciones geomorfológicas, poseen unos valores ecológicos, estéticos, educativos y científicos cuya conservación merece una atención preferente.

- Parque Natural de los Alcornocales
- Parque Natural Sierra de Grazalema
- Parque Natural Sierra de las Nieves

PARAJES NATURALES

Los parajes naturales son espacios con excepcionales exigencias cualificadoras de sus singulares valores que se declaran como tales con geomorfología, especial belleza u otros componentes de muy destacado rango natural.

- Los Reales de Sierra Bermeja

Turismo Rural de Ronda
Serranía Ronda
Centro de Iniciativas Turísticas de la Serranía de Ronda
www.serraniaronda.org

MONUMENTO NATURAL:

Los Monumentos Naturales son espacios o elementos de la naturaleza constituidos básicamente por formaciones de notoria singularidad, rareza o belleza, que merecen ser objeto de protección especial.

Se pueden considerar también Monumentos Naturales, las formaciones geológicas, los yacimientos paleontológicos y demás elementos de la gea que reúnan un interés especial por la singularidad o importancia de sus valores científicos, culturales o paisajísticos.

- El Pinsapo de las Escaleretas
- Cañón de las Buitreras

PARQUE PERIURBANO

Los parques periurbanos son espacios naturales situados en las proximidades de un núcleo urbano, hayan sido o no creados por el hombre, que atienden a las necesidades recreativas de la población.

- Dehesa del Mercadillo

RED ECOLÓGICA EUROPEA NATURA 2000

Las Zonas de Importancia Comunitaria (ZIC) son una categoría de protección de espacios naturales establecida en Andalucía en 2003, mediante la Ley 18/2003, de 29 de diciembre. Dicha categoría corresponde a los espacios naturales protegidos que integran la red ecológica europea "Natura 2000" - creada mediante la Directiva 92/43/CEE del Consejo, relativa a la conservación de hábitats naturales y de la fauna y flora silvestres que está integrada por las Zonas Especiales de Conservación (ZEC) y las Zonas de Especial Protección para las Aves (ZEPA).

Las ZEC son espacios delimitados para garantizar el mantenimiento o, en su caso, el restablecimiento, en un estado de conservación favorable, de los tipos de hábitats naturales de interés comunitario y de los hábitats de las especies de interés comunitario, declarados como tales de acuerdo con lo dispuesto en la normativa comunitaria (Directiva Hábitats), estatal y autonómica.

Las ZEPA son espacios delimitados para el establecimiento de medidas de conservación especiales con el fin de asegurar la supervivencia y la reproducción de las especies de aves, declarados como tales de acuerdo con lo dispuesto en la normativa comunitaria (Directiva Aves), estatal y autonómica.

La Red Ecológica Europea Natura 2000 en España está compuesta por los Lugares de Importancia Comunitaria (**LIC**), hasta su transformación en ZEC, dichas Zonas Especiales de Conservación (ZEC) y las ZEPA , cuya gestión ha de tener en cuenta las exigencias económicas, sociales y culturales, así como las particularidades regionales y locales. Los LIC, las ZEC y las ZEPA en España tienen la consideración de espacios protegidos, con la denominación de "Espacio protegido Red Natura 2000", y con el alcance y las limitaciones que cada Comunidad Autónoma establezca en su legislación y en los correspondientes instrumentos de planificación.

Turismo Rural Serranía de Ronda
Centro de Iniciativas Turísticas de la Serranía de Ronda
www.serraniaronda.org

PARQUE NATURAL DE LOS ALCORNOCALES

El parque natural Los Alcornocales está situado al este de la provincia de Cádiz y al oeste de la provincia de Málaga. Declarado Parque Natural en 1989 (Junta de Andalucía), es uno de los Parques Naturales más grandes de Andalucía, con una superficie de 167.767 ha. Comprende una gran franja con orientación sur-norte entre la zona costera de Tarifa, en el mismo Estrecho de Gibraltar, hasta las sierras del interior, en los municipios de Cortes de la Frontera, Ubrique y El Bosque.

La mayor parte del Parque Natural pertenece a la provincia de Cádiz y sólo una pequeña parte (12.000 ha) a la provincia de Málaga. Integra a 17 municipios.

- Provincia de Cádiz : Alcalá de los Gazules, Algar, Algeciras, Arcos de la Frontera, Benalup-Casas Viejas, Benaocaz, Castellar de la Frontera, El Bosque, Jerez de la Frontera, Jimena de la Frontera, Los Barrios, Medina-Sidonia, Prado del Rey, San José del Valle, Tarifa y Ubrique

- Provincia de Málaga: Cortes de la Frontera (Reserva Andaluza de Caza de Cortes de la Frontera)

En el Parque Natural de los Alcornocales se agrupa un complejo de sierras donde se desarrolla, en excelente estado de conservación, el mayor alcornocal de la Península Ibérica y uno de los más importantes del mundo. Este árbol de carácter mediterráneo, con aspecto generalmente desnudo por la entresaca del corcho, es uno de los elementos más representativos de nuestros bosques y ha alcanzado esta situación privilegiada gracias al aprovechamiento racional de este recurso, explotado desde tiempos inmemoriales.

El atractivo natural de este Parque no finaliza aquí, ya que acoge unos bosques galerías excepcionales, capaces de transportarnos a regiones subtropicales ausentes en la actualidad del continente europeo, al estar formados por especies típicas de estos ambientes que han encontrado en este lugar un refugio adecuado para desarrollarse. Se localizan en los denominados «canutos», valles profundos y estrechos excavados por los ríos.

Las 167.767 ha que ocupa el parque en su mayoría están colonizadas por alcornoques, en ocasiones mezclados con acebuches, quejigos, robles melojos... dependiendo de las condiciones de humedad y tipo de sustrato. El alcornoque es un árbol típico de la cuenca mediterránea que ha adquirido adaptaciones singulares para sobrevivir en este clima. Posee raíces profundas para captar agua con mayor facilidad y las hojas tienen una cutícula dura que impide el exceso de transpiración y por tanto la pérdida de agua a través de la superficie. Por último, la corteza de corcho actúa como capa protectora contra el fuego, pues en la región mediterránea existe un fuerte riesgo de incendio durante la época estival.

El matorral que coloniza las laderas es generalmente el resultado de la degradación del bosque originario, constituido por quejigos y robles. Sin embargo en ocasiones se desarrolla sobre superficies azotadas por el viento o bien sobre suelos muy pobres donde el bosque no puede prosperar. Está constituido por lentiscos, jaras,

Turismo Rural Serranía de Ronda
Centro de Iniciativas Turísticas de la Serranía de Ronda
www.serraniaronda.org

brezos, cantuesos, torviscos y majuelos, entre otras especies típicas del clima mediterráneo.

Estas sierras presentan gran riqueza en rapaces contabilizando hasta un total de 18 especies. Las mejor adaptadas a este tipo de bosque son las águilas calzadas, culebreras y ratoneras, azores, gavilanes y cárabos. En las lajas y tajos de la sierra se localizan rapaces rupícolas como el buitre común, el alimoche, el águila perdicera, el búho real, halcones peregrinos y cernícalos.

Los canutos suponen auténticos bosques subtropicales, hoy día desaparecidos del continente europeo salvo en Turquía y España. Estos valles excavados por los cauces fluviales están formados por laurel, rododendros, avellanillo, durillo, aliso, acompañados por acebo, y ejemplares de helechos poco comunes en nuestros bosques. La fauna que habita en estos arroyos está compuesta por mirlos acuáticos, martín pescador, aviones zapadores, etc.

Las monterías suponen uno de los principales recursos económicos del espacio. Entre las piezas de caza se halla el corzo que encuentra en estas tierras su distribución más meridional, y que debido al aislamiento del resto de las poblaciones peninsulares ha evolucionado hacia un ciclo anual diferente al del resto de España, perdiendo las cuernas a finales de septiembre por lo que tiene un período cinegético especial. El ciervo ha sido reintroducido recientemente, así como el gamo y la cabra montes que aunque no habitaban estos parajes, han sido introducidos para las grandes monterías.

La población del espacio se distribuye en núcleos de diferente tamaño. Ubrique, localidad situada en el noreste del Parque, cuenta como actividad principal el curtido de la piel, existiendo en la actualidad un mercado floreciente. El término de Alcalá de los Gazules es importante tanto por su núcleo histórico artístico como por las construcciones de antiguos molinos, chozos y cortijos.

La extracción del corcho es un recurso ancestral, que aún hoy se realiza de forma muy similar. El período de descorche debe coincidir con la máxima actividad vegetativa para que el árbol se recupere lo más pronto posible. Es llevado a cabo por cuadrillas que viven en el monte mientras dura la operación. Obreros especializados realizan la «pela» y van apilando las «panas» que serán trasladadas mediante caballería para más tarde pesarlas y clasificarlas. Junto a este recurso se realiza la cría de cerdo en montanera, cabras, vacas y ganadería brava.

Centro de Iniciativas Turísticas
de la Serranía de Ronda
www.serraniaronda.org

ACTIVIDADES:

Debido a la extensión del Parque, las actividades y senderos detallados a continuación son las que se encuentran en las proximidades de Cortes de la Frontera:

CICLOTURISMO

Carril interior de la Sauceda. Longitud 11.9 Km.
Canillas – El Colmenar- Peñón de Berrueco Longitud 21.8 Km.

SENDERISMO

SENDEROS DE USO PÚBLICO

NOMBRE DEL SENDERO	TIPO DE SENDERO	DISTANCIA	DURACIÓN	DIFICULTAD	MUNICIPIO	REQUIERE AUTORIZACIÓN
Garganta de la Pulga	Lineal	1,7 Km.	1 horas	Baja	Cortes de la Frontera	
Laguna del Moral	Lineal	1,9 Km.	1,30 horas	Baja	Cortes de la Fra. A. Recreativa la Sauceda	
Subida al Picacho	Lineal	2,3 Km.	3 horas	Media	Alcalá de los Gazules	SI
Subida al Aljibe	Lineal	6,6 Km.	4 horas	Alta	Alcalá de los Gazules	SI
La Sauceda	Circular	4,2 Km.	3 horas	Media	Cortes de la Fra. A. Recreativa la Sauceda	

La autorización se puede tramitar por teléfono con 48 horas de antelación en la Oficina del Parque Natural de los Alcornocales

ADECUACIONES RECREATIVAS:

Núcleo Recreativo Ambiental La Sauceda
Ctra.-3331 Puerto de Galiz-Jimena de la Fra., Km.34

PUNTOS DE INFORMACIÓN PARQUE NATURAL:

Centro de Visitantes del Aljibe,
Telf.: 956 42 05 29
Ctra. A-2228 Alcalá de los Gazules-Benalup Casas Viejas Km. 1,
Alcalá de los Gazules
Horario: Martes a Domingo de 09:00 a 15:00

Información del Parque Natural de los Alcornocales
Telf.:956 41 86 01
Horario: Lunes – Viernes 08:00 – 15:00
www.juntadeandalucia.es/medioambiente

Centro de Iniciativas Turísticas de la Serranía de Ronda
www.serraniaronda.org

Oficina del Parque Natural de los Alcornocales
Agencia de Medio Ambiente
Telf.: 952 16 92 06
Casa del Guarda
Parque de la Alameda
Ronda
Horario: Lunes a Viernes de 10:00 a 13:00

Centro de Visitantes Cortes de la Frontera
Avda. de la Democracia s/n. (Málaga)
Telf.: 952 15 45 99
Horario: Jueves 10:00 – 14:00
Viernes: 16:00 a 18:00 Invierno
19:00 – 21:00 Verano
Sábados, domingos y festivos: 09:00 a 14:00 y 16:00 a 18:00 Invierno
19:00 – 21:00 Verano

Turismo Rural Serranía de Ronda
Serranía de Ronda
Centro de Iniciativas Turísticas de la Serranía de Ronda
www.serraniaronda.org

PARQUE NATURAL Los Alcornocales

Parque Natural Sierra de Grazalema

Equipamientos:

1. Centro de Visitantes El Aljibe
2. Centro de Visitantes Huerta Grande
3. Punto de Información Centro Artesanal
4. Punto de Información Alcalá de los Gazules
5. Punto de Información Jimena de la Frontera
6. Punto de Información Benalup - Casas Viejas
7. Punto de Información Castillo de Castellar
8. Punto de Información Los Barrios
9. Área Recreativa Charco de los Hurones
10. Área Recreativa Garganta Barrida
11. Área Recreativa La Sauceda
12. Área Recreativa El Picacho
13. Área Recreativa Los Acebuches
14. Área Recreativa El Celemín
15. Área Recreativa Cerro del Moro
16. Área Recreativa Charco Redondo
17. Área Recreativa Montera del Torero
18. Área Recreativa Los Tomos
19. Área Recreativa El Bujeo
20. Mirador Mojón de la Víbora
21. Mirador Puerto de las Palomas
22. Mirador Puerto de las Calabazas
23. Mirador Puerto de las Asomadillas
24. Mirador La Calzada
25. Mirador Puerto de Ojén
26. Mirador Hoyo de Don Pedro
27. Mirador Cabecera del Río de la Miel
28. Observatorio El Cabrito
29. Casa Rural Huerta Grande

Centro de Visitantes
Punto de Información
Área Recreativa
Mirador
Observatorio de Uso Público
Carril Cicloturístico
Casa Rural
Sendero
Monumento Natural
Sendero
Carril Cicloturista
Autovía
Carretera Nacional
Carretera
Camino
Ferrocarril

Senderos

1.- Garganta de la Pulga
Longitud: 8.100m/Dificultad: Media/Duración aprox: 3:30h
2.- Laguna del Moral
Longitud: 1.900m/Dificultad: Baja/Duración aprox: 1:30h
3.- Garganta de Puerto Oscuro
Longitud: 1.200m/Dificultad: Baja/Duración aprox: 45min
4.- Subida al Picacho
Longitud: 2.300m/Dificultad: Media/Duración aprox: 3:00h
5.- Subida al Aljibe
Longitud: 6.600m/Dificultad: Alta/Duración aprox: 4:00h
6.- La Sauceda
Longitud: 4.200m/Dificultad: Media/Duración aprox: 3:00h
7.- Ruta de los Molinos
Longitud: 1.800m/Dificultad: Media/Duración aprox: 1:00h
8.- Vereda de Ubrique - Asomadilla
Longitud: 7.800m/Dificultad: Baja/Duración aprox: 4:00h
9.- Río Hozgarganta
Longitud: 3.800m/Dificultad: Baja/Duración aprox: 2:00h
10.- Tajo de las Figuras
Longitud: 600m/Dificultad: Baja/Duración aprox: 45min
11.- La Calzada Dehesa Boyal
Longitud: 3.100m/Dificultad: Media/Duración aprox: 2:00h
12.- Canuto de Risco Blanco
Longitud: 4.300m/Dificultad: Media/Duración aprox: 2:00h
13.- Arroyo de San Carlos del Tiradero
Longitud: 1.400m/Dificultad: Baja/Duración aprox: 1:00h
14.- Río de la Miel
Longitud: 2.500m/Dificultad: Baja/Duración aprox: 1:30h
15.- Río Guadalmesí
Longitud: 6.600m/Dificultad: Media/Duración aprox: 4:00h

Carriles Cicloturistas

1. Cañillas-El Colmenar-Peñón Berrueco
Longitud: 21.882m
2. Picacho-Peguera
Longitud: 40.516m
3. Carril interior de la Sauceda
Longitud: 11.960m
4. Sierra de Montecohe
Longitud: 25.216m
5. Puerto del Bujeo-Hoyo Don Pedro
Longitud: 21.298m
6. El Cabrito-Puerto del Bujeo
Longitud: 8857m

0 2 Km. 10 Km. 20 Km.

Parque Natural Del Estrecho



PARQUE NATURAL DE LA SIERRA DE LAS NIEVES

Con una extensión de 20.047 ha, distribuidas por los términos municipales de Yunquera, Tolox, Ronda, Parauta, El Burgo, Istán y Monda, el Parque Natural Sierra de la Nieves se ubica en el sector oriental de la Serranía de Ronda. Es uno de los espacios naturales andaluces más singulares, debido en gran parte a la variedad litológica y a lo peculiar de su clima, influenciado por la cercanía del mar Mediterráneo y del océano Atlántico. En la Sierra de las Nieves, confluyen otras figuras de conservación como Reserva Mundial de la Biosfera, Zona de Especial Protección para las Aves (ZEPA) y Lugar de Interés Comunitario (LIC). Desde 1948 es Reserva Andaluza de Caza.

Debido a estas pautas ecológicas, en su territorio están catalogados numerosos endemismos botánicos. De entre ellos destaca el pinsapo que encuentra en estas montañas su mayor extensión mundial, ocupando en la actualidad unas 3,000 ha de bosque puro. Otro de los elementos botánicos de interés es el quejigo de montaña una especie en regresión que se extiende de manera adehesada por la meseta de Quejigales, acompañado de varios tipos de piornos y de espectaculares manchas de sabina rastrera. El tejo se restringe a contados enclaves, donde prolifera bajo la protección de los mallados metálicos.

La reina de la fauna es la cabra montes, que mantiene en este enclave una de las mayores poblaciones de Andalucía; además, cada vez es mayor la presencia del corzo morisco, que estuvo a punto de desaparecer. La riqueza cinegética de la Sierra de las Nieves es la causante de que una parte de su territorio este incluido en la Reserva Andaluza de Caza de la Serranía de Ronda. El listado de mamíferos salvajes se completa con el gato montes, el meloncillo, la garduña, la gineta y la nutria que merodea por los ríos Verde y Turón. Entre las aves podemos destacar el águila-azor perdicera, que tiene en estas sierras una de las poblaciones mas Abundantes de Europa.

La Sierra de las Nieves alberga el más importante endokarst de Andalucía, hallándose en su territorio las simas mas profundas de nuestra región. De entre ellas, sobresale el complejo sima GESM (Grupo de Exploraciones Submarinas de Málaga)-sima de la Luz, que con -1.112 m, es el más profundo de Andalucía. Otras cavidades destacables son sima Presto de -800 m y la del Aire de -664 m.

La máxima cota del Parque Natural y de toda la Serranía se localiza en el Torrecilla, que alcanza una altitud de1.919 m. La nieve es habitual en los meses invernales; esta circunstancia motivo que desde época romana se explotaran los pozos de nieve, aunque dicha industria desapareció a mediados del siglo XX. Esta actividad le dio nombre a su principal macizo: la sierra de la Nieve y al conjunto del Parque Natural.

Rafael Flores
Las mejores rutas por los espacios naturales protegidos de la provincia de Málaga

Centro de Iniciativas Turísticas de la Serranía de Ronda
www.serraniaronda.org

ACTIVIDADES PRACTICABLES:

CICLOTURISMO
Se puede llevar a ello en los caminos permitidos para ellos del parque natural.

ESPELEOLOGÍA

DESCENSO DE BARRANCOS

RUTAS 4X4
Ver bloque 4 Turismo Activo

TURISMO ORNITOLÓGICO
Ver bloque 4 Turismo Ornitológico.

ZONAS DE BAÑO
El parque no cuenta con zona de baño de uso público. En el camino de El Burgo, hacia el Valle de Lifa, se encuentran 2 zonas de baño.
En todas las pozas del parque está permitido el baño, aunque puede haber excepciones en verano.

SENDERISMO

El parque dispone de una amplia oferta de senderos de uso público.

SENDEROS DE USO PÚBLICO SUJETOS A AUTORIZACIÓN

NOMBRE DEL SENDERO	TIPO DE SENDERO	DISTANCIA	DURACIÓN	DIFICULTAD	MUNICIPIO
Caucón - Tajo de la Caina	Circular	5,1 Km.	2,30 horas	Media	Yunquera - Tolox
Quejigales – Torrecilla	Lineal	8,5 Km.	6 horas	Alta	Ronda - Tolox
Las escaleretas	Lineal	2 Km.	1 hora	Baja	Parauta
Puerto Saucillo – Puerto Bellina	Circular	4,8 Km.	2,30 horas	Media	Yunquera
Puerto Saucillo - Torrecilla	Lineal	5 Km.	2 horas	Media	Yunquera - Tolox
Caucón-Peñón de los Enamorados	Lineal	11,80	4 horas	Media	Yunquera

SENDEROS DE LIBRE ACCESO

NOMBRE DEL SENDERO	TIPO DE SENDERO	DISTANCIA	DURACIÓN	DIFICULTAD	MUNICIPIO
Conejeras	Circular	2 Km.	1 hora	Baja	Parauta
La Fuenfría	Lineal	6 Km.	2 horas	Media	Parauta
Puerto de la Mujer – El Burgo	Lineal	6 Km.	3 , 30 horas	Media	El Burgo
El Burgo- La Fuensanta	Lineal	2,5 Km.	1,30 horas	Media	El Burgo
La rejía	Lineal	5,5 Km.	3,30 horas	Alta	Tolox
Yunquera – Los sauces	Lineal	8,50 Km.	3, 30 horas	Media	Yunquera – El Burgo

GRAN RECORRIDO

Turismo Rural Serranía de Ronda
Serranía de Ronda
Centro de Iniciativas Turísticas de la Serranía de Ronda
www.serraniaronda.org

GR 243 Sierra de las Nieves: Homologado por la Federación Española de Deportes de Montaña y Escalada.

Dividido en un total de 6 etapas más 1 variante que pueden realizarse de forma independiente. Este GR discurre por trazados generalmente cómodos y que comunican los cascos urbanos, erigiéndose como la "autopista" principal de los senderos de la Sierra de las Nieves.

Sentido Norte - Sur

ETAPA	DISTANCIA	DIFICULTAD	DURACIÓN	MUNICIPIO
Ronda-El Burgo	23,49 Km.	Media-Alta	7 h 30 min.	Ronda - El Burgo
El Burgo-Yunquera	23,75 Km.	Media-Alta	7 h 30 min.	El Burgo- Yunquera
Yunquera-Tolox	8,6 Km.	Baja	3 horas	Yunquera - Tolox
Tolox-Guaro	13,8 Km.	Baja	5 horas	Tolox - Guaro
Guaro-Monda	6,5 Km.	Baja	3 horas	Guaro - Monda
Monda-Istán	18,14 Km.	Baja	6 horas	Monda - Istán
Monda-Ojén	16,09 Km.	Baja	6 horas	Monda - Ojén
Ojén-Istán	11,2 Km.	Alta	5 horas	Ojén - Istán

La autorización para la zona de reserva se debe de solicitar por escrito con 15 días de antelación como mínimo en las siguientes direcciones:

Delegación Provincial de Medio Ambiente
Telf.: 951 04 00 58
C/ Mauricio Moro, 2 4ª Planta
Málaga

Horario: Lunes a Viernes de 08:00 a 15:00

Agencia de Medio Ambiente
Telf.: 952 16 92 06
Casa del Guarda
Parque de la Alameda
Ronda
Horario: Lunes a Viernes de 10:00 a 13:00

Centro de Iniciativas Turísticas
de la Serranía de Ronda
www.serraniaronda.org

ADECUACIONES RECREATIVAS:

Área Recreativa de Quejigales (Ronda)
Ctra. Ronda – San Pedro de Alcántara desvío a 13 km.
Desde la carretera hasta el área recreativa se recorren 9 km. en coche por una pista forestal.

Área Recreativa de Conejeras (Parauta)
Ctra. Ronda – San Pedro de Alcántara desvío a 13 km.

Área recreativa de la Fuensanta (El Burgo)
Ctra. El Burgo – Yunquera A- 366. A 2 Km. se encuentra el carril que lleva al área recreativa.

Área recreativa de los Sauces (El Burgo)
Ctra. El Burgo – Yunquera A- 366. A 2 Km. se encuentra el carril que lleva al área recreativa.

PUNTOS DE INFORMACIÓN PARQUE NATURAL:

Punto de Información Turística Sierra de las Nieves
Telf.: 902 11 11 66
www.sierranieves.com
info@sierranieves.com

Centro de Iniciativas Turísticas Sierra de las Nieves
Grupo de Desarrollo Rural Sierra de las Nieves
C / Pozo 17
Yunquera
Horario: Lunes a Viernes de 08:00 – 15:00
Telf.: 952 48 28 21
cit@sierranieves.com
agdr@sierranieves.com

Oficina Municipal de Turismo de Casarabonela
C/ Real nº 5
Telf.: 952 45 60 67
turismo@casarabonela.es

Oficina Municipal de Turismo de Tolox
C/ Encina 70
Telf.: 952 48 73 33
turismotolox@wanadoo.es

Mancomunidad de municipios Sierra de las Nieves
Avda. Fernando Díaz 6 – 1º
Telf.: 952 45 61 53
mancomunidad@sierranieves.com

Turismo Rural Serranía de Ronda
Serranía de Ronda
Centro de Iniciativas Turísticas de la Serranía de Ronda
www.serraniaronda.org

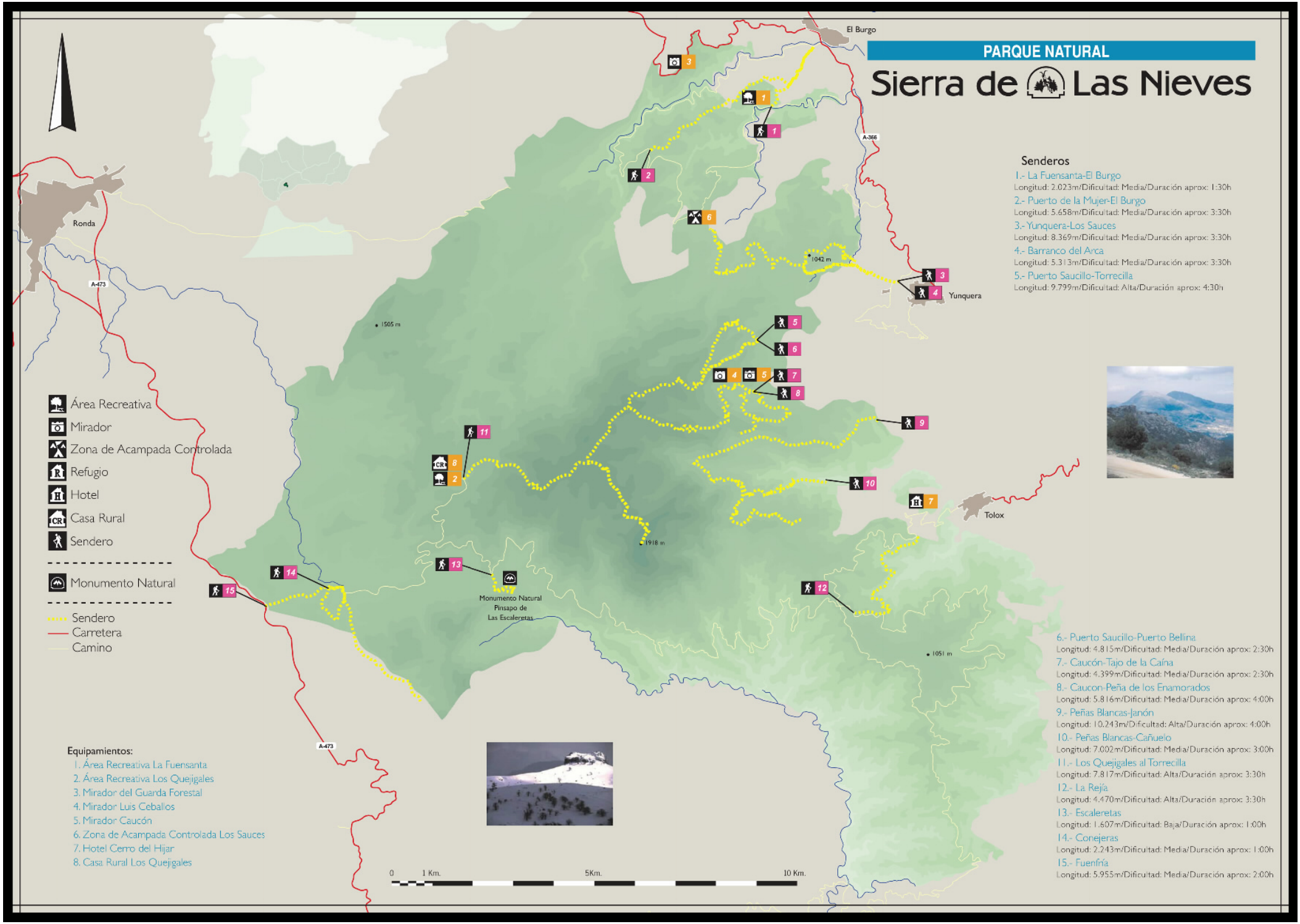
PARQUE NATURAL
Sierra de Las Nieves
El Burgo
Ronda
Yunquera
Tolox
A-366
A-473
1042 m
1505 m
1918 m
1051 m
Monumento Natural
Pinsapo de
Las Escaleretas
Área Recreativa
Mirador
Zona de Acampada Controlada
Refugio
Hotel
Casa Rural
Sendero
Monumento Natural
Sendero
Carretera
Camino
Senderos
1.- La Fuensanta-El Burgo
Longitud: 2.023m/Dificultad: Media/Duración aprox: 1:30h
2.- Puerto de la Mujer-El Burgo
Longitud: 5.658m/Dificultad: Media/Duración aprox: 3:30h
3.- Yunquera-Los Sauces
Longitud: 8.369m/Dificultad: Media/Duración aprox: 3:30h
4.- Barranco del Arca
Longitud: 5.313m/Dificultad: Media/Duración aprox: 3:30h
5.- Puerto Saucillo-Torrecilla
Longitud: 9.799m/Dificultad: Alta/Duración aprox: 4:30h
6.- Puerto Saucillo-Puerto Bellina
Longitud: 4.815m/Dificultad: Media/Duración aprox: 2:30h
7.- Caucón-Tajo de la Caína
Longitud: 4.399m/Dificultad: Media/Duración aprox: 2:30h
8.- Caucon-Peña de los Enamorados
Longitud: 5.816m/Dificultad: Media/Duración aprox: 4:00h
9.- Peñas Blancas-Janón
Longitud: 10.243m/Dificultad: Alta/Duración aprox: 4:00h
10.- Peñas Blancas-Cañuelo
Longitud: 7.002m/Dificultad: Media/Duración aprox: 3:00h
11.- Los Quejigales al Torrecilla
Longitud: 7.817m/Dificultad: Alta/Duración aprox: 3:30h
12.- La Reja
Longitud: 4.470m/Dificultad: Alta/Duración aprox: 3:30h
13.- Escaleretas
Longitud: 1.607m/Dificultad: Baja/Duración aprox: 1:00h
14.- Conejeras
Longitud: 2.243m/Dificultad: Media/Duración aprox: 1:00h
15.- Fuenfría
Longitud: 5.955m/Dificultad: Media/Duración aprox: 2:00h
Equipamientos:
1. Área Recreativa La Fuensanta
2. Área Recreativa Los Quejigales
3. Mirador del Guarda Forestal
4. Mirador Luis Ceballos
5. Mirador Caucón
6. Zona de Acampada Controlada Los Sauces
7. Hotel Cerro del Hijar
8. Casa Rural Los Quejigales
0
1 Km.
5Km.
10 Km.

PARQUE NATURAL DE LA SIERRA DE GRAZALEMA

El Parque Natural de Sierra de Grazalema se localiza en la zona noreste de la provincia de Cádiz y al noroeste de la de Málaga, en la zona más occidental de la Cordillera Bética.

Se trata de un macizo calizo modelado por la acción del agua a lo largo de los siglos lo que ha dado lugar a innumerables cuevas, simas y gargantas, algunas de ellas de gran espectacularidad.
En la actualidad ocupa una extensión de 53.411 ha, de la que 3857 ha, se encuentran en la zona de reserva o Máxima protección.

Integra a 14 municipios en mayor o menor extensión pertenecientes a las provincias de Cádiz y Málaga

- Provincia de Cádiz :Grazalema, Zahara de la Sierra, Villaluenga del Rosario, Benaocaz, Ubrique, El Bosque, Prado del Rey, El Gastor y Algodonales
- Provincia de Málaga: Benaoján, Montejaque, Cortes de la Frontera, Jimera de Libar y Ronda.

Por su riqueza y diversidad biológica y geológica fue declarado Reserva de la Biosfera (UNESCO 1977) y Parque Natural (Junta de Andalucía, 1984).Otras figuras que recaen en este espacio son : Zona de Especial Protección para aves (ZEPA) y Lugar de Interés Comunitario (LIC)

Entre los lugares más interesantes para visitar, podemos destacar El Pinsapar, un pequeño y magnifico bosque de pinsapos, que se extiende por la ladera de la sierra del Pinar, cuya cumbre, El Torreón, con 1.654 m es la mayor altura de la provincia de Cádiz. Las montañas de este enclave natural albergan un buen número de endemismos botánicos; entre ellos destaca la singular amapola serrana.

La excepcional climatología del Parque Natural, con unas precipitaciones que superan en algunos puntos los 2200 litros al año, y el predominio de rocas calizas, han configurado un paisaje quebrado, destacando algunas simas y los potentes manaderos, como el Nacimiento de Benaoján. De gran interés geológico es el sistema Hundidero Gato. VER TURISMO ACTIVO

Uno de los parajes emblemáticos del Parque Natural es la Garganta verde, un cañón de espectaculares dimensiones, donde habita y cría una de las colonias de buitre leonado más importante de la península Ibérica. Su riqueza en aves está más que contrastada, con presencia de alimoches, águilas reales y otras rapaces forestales. Igualmente son abundantes las poblaciones de cabra montesa, corzo morisco y ciervo.

Tradicionalmente, el principal recurso de la zona ha sido el ganadero, con la presencia de la peculiar cabra payoya o montejaqueña y de la oveja merina de Grazalema; de ambas se obtienen afamados quesos.

Centro de Iniciativas Turísticas de la Serranía de Ronda
www.serraniaronda.org

Rafa Flores
Las mejores rutas por los espacios naturales protegidos de la provincia de Málaga.

ACTIVIDADES

Las actividades que se pueden realizar en el parque son las siguientes:

ACTIVIDADES NAUTICAS

Se permiten embarcaciones sin motor en el embalse de Zahara- El Gastor y en el río Guadiaro.

ALA DELTA Y PARAPENTE

En el parque existe una única pista de despegue abierta todo el año, situada en el Monte Público Cerro Albarracín en el Bosque.

BAÑO

EL único punto autorizado para el baño está en el Área Recreativa de Arroyo Molinos, en Zahara de la Sierra.

Telf. : 956 23 42 82
Abierto de Junio a Septiembre de 11:00 a 19:00
Día de cierre los lunes
Precio: Adultos de Lunes a Viernes 2,50 € Sábados, Domingos y Festivos 3,50 €

Niños de 4 a 11 años de Lunes a Viernes 2,00 € Sábados, Domingos y Festivos 2,50 €

CICLOTURISMO

Se puede llevar a cabo en los caminos permitidos para ello del Parque Natural, Excepto en la zona de reserva.

ESCALADA

Las zonas establecidas para practicar escalada sin necesidad de autorización son:

Benaocaz	Cintillo- Aguas- Nuevas, Diaclasa y Veredilla
Benaoján	Cortados de Benaoján
Grazalema	Peñaloja, Peñón Grande y Aguja de las Palomas
Montejaque	Cortados de Montejaque

ESPELEOLOGÍA Y DESCENSO DE CAÑONES (Ver Turismo ACTIVO)

- Cueva del Gato
- Travesía Hundidero Gato
- Cueva del Susto
- Garganta Verde

Muchas de las Cuevas son lugares de cría de murciélagos, Para realizar esta actividad es necesaria la autorización de la dirección del Parque.

RUTAS 4x4

Turismo Rural Serranía de Ronda
Serranía de Ronda
Centro de Iniciativas Turísticas de la Serranía de Ronda
www.serraniaronda.org

En temporada de riesgo de incendio necesita autorización. (Ver Bloque Turismo ACTIVO)

SENDERISMO

El parque dispone de una amplia oferta de senderos de uso público.

SENDEROS DENTRO DE LA ZONA DE RESERVA

NOMBRE DEL SENDERO	TIPO DE SENDERO	DISTANCIA	DURACIÓN	DIFICULTAD
La Garganta Verde	Lineal	7,2 Km.	2,30horas	Media - Alta
El Pinsapar	Lineal	12,5 Km.	5horas	Media
Llanos de Ravel	Lineal	5 Km.	2 horas	Media
El Torreón	Lineal	5 Km.	3 horas	Alta

Para realizar las rutas de senderismo que se encuentran dentro del área de reserva es necesario solicitar autorización en la zona el Centro de Visitantes El Bosque:

Del 15 de Junio al 15 de Octubre, solo es posible acceder a la zona de reserva acompañado de una empresa de turismo activo. (VER BLOQUE 4 TURISMO ACTIVO)

SENDEROS DE LIBRE ACCESO

NOMBRE DEL SENDERO	TIPO DE SENDERO	DISTANCIA	DURACIÓN	DIFICULTAD	MUNICIPIO
Río Majaceite	Lineal	4,2 Km.	2 horas	Baja	El Bosque
Salto del Cabrero	Lineal	7,2 Km.	4 horas	Media	Grazalema - Benaocaz
Llano del Republicano	Lineal	3,9 Km.	2 horas	Baja	Villaluenga del Rosario
Calzada Romana	Lineal	2,9 Km.	1,30 horas	Baja	Benaocaz
Llano del Endrinal	Circular	2,2 Km.	1 hora	Media	Grazalema
La Bodega	Lineal	2 Km.	30 min.	Baja	Zahara de la Sierra
Arroyo del descansadero	Lineal	1,1 Km.	30 min.	Baja	Grazalema
El tesorillo	Circular	650 m	20 min.	Baja	Grazalema
Llanos de Berral	Lineal	820 m	20 min.	Baja	Grazalema
Los Charcones	Lineal	1,8 Km.	45 min.	Baja	Grazalema
Ojo del Moro	Lineal	1,5 Km.	45 min.	Baja	Benaocaz
Río Guadiaro	Lineal	7,5 Km.	3 horas	Baja	Benaoján- Jimera de Libar
Hundidero	Lineal	820 m	45 min.	Alta	Montejaque
Llanos de Libar	Lineal	19 Km.	7 horas	Baja	Montejaque- Cortes de la Frontera
Camino viejo de Ronda	Lineal	9,2 Km.	3 horas	Baja- Media	Montejaque- Benaoján
La Cueva del Gato	Lineal	2,05 Km.	45 min.	Baja	Benaoján
El Pimpoyar	Lineal	1,6 Km.	30 min.	Baja	Cortes de la Frontera

Turismo Rural de Ronda
Serranía de Ronda
Centro de Iniciativas Turísticas de la Serranía de Ronda
www.serraniaronda.org

ADECUACIONES RECREATIVAS:

Área Recreativa de Las Covezuelas (Villaluenga del Rosario).
Ctra. Villaluenga del Rosario – Grazalema A- 372 a 3 Km. del municipio.

Área Recreativa El Cintillo (Benaocaz).
Ctra. Villaluenga del Rosario – Benaocaz A- 2302.

Área Recreativa Los Cañitos (El Bosque).
Ctra. El bosque – Ubrique A- 373 a 2 Km. del municipio.

Área Recreativa Los Llanos del Campo (Grazalema).
Ctra. Benamahoma – Grazalema A- 372 a 1,5 Km. de Benamahoma.

Área Recreativa La Ladera (El Gastor).

PUNTOS DE INFORMACIÓN PARQUE NATURAL:

Centro de Visitantes El Bosque
Avda. de la Diputación s/n. El Bosque (Cádiz)
Telf.: 956 72 70 29
Horario:
Lunes a Viernes: 10:00 – 14:00 y 17:00 – 19:00
Sábados: 09:00 a 14:00 y 17:00 a 19:00
Domingos y festivos: 09:00 a 14:00

Centro de Visitantes Cortes de la Frontera
Avda. de la Democracia s/n. (Málaga) - Telf.: 952 15 45 99
Horario: Jueves: 10:00 – 14:00
Viernes: 16:00 a 18:00 Invierno /19:00 – 21:00 Verano
Sábados, domingos y festivos:09:00 a 14:00 y 16:00 a 18:00 Invierno/19:00 – 21:00 Verano

Centro de Visitantes Zahara de la Sierra
Plaza del Rey nº 3 - Telf.: 956 12 31 14
Horario: Lunes a domingo: 09:00 – 14:00 y 16:00 – 19:00

Oficina de Turismo de Ubrique
C/ Moreno de Mora nº 19 – A - Telf.: 956 92 29 75
Horario: Lunes a Viernes 10:00 – 18:00
Sábado: 11:00 -15:30
Domingos y festivos: 11:00 – 14:30

Agencia de Medio Ambiente
Telf.: 952 16 92 06
Casa del Guarda .Parque de la Alameda
Ronda
Horario: Lunes a Viernes de 10:00 a 13:00

Centro de Iniciativas Turísticas
Telf.: 952 87 07 39
C/ Espíritu Santo nº 37
Ronda

Turismo Rural Serranía de Ronda
Centro de Iniciativas Turísticas de la Serranía de Ronda
www.serraniaronda.org

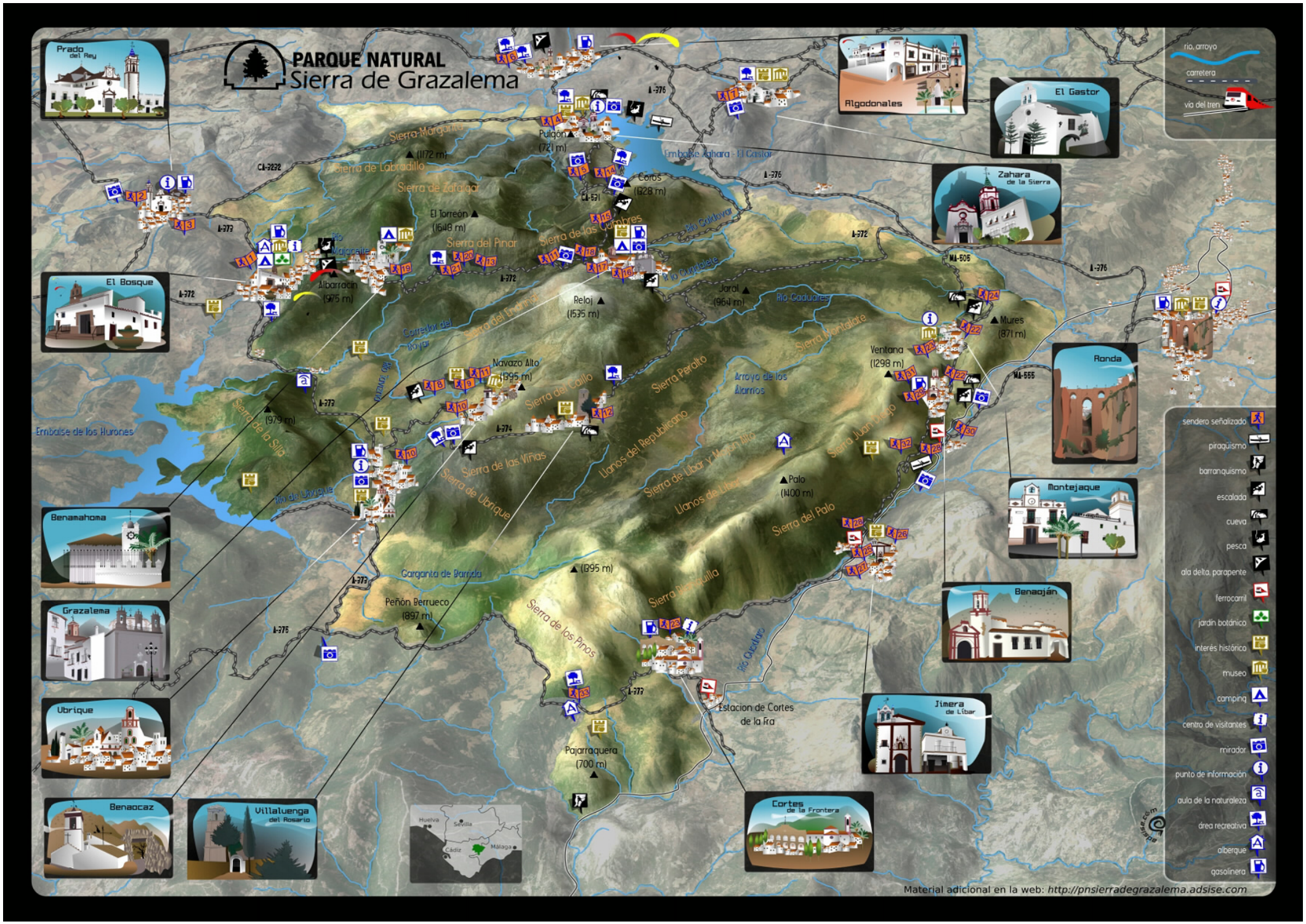
PARQUE NATURAL
Sierra de Grazalema
Prado del Rey
Algodonales
El Gastor
Zahara de la Sierra
El Bosque
Ronda
Montejaque
Benaoján
Benamahoma
Grazalema
Ubrique
Benaocaz
Villaluenga del Rosario
Jimera de Líbar
Cortes de la Frontera
Pulgón (721 m)
Coros (828 m)
El Torreón (1648 m)
Albarracín (975 m)
Reloj (1535 m)
Jaral (964 m)
Mures (871 m)
Ventana (1298 m)
Navazo Alto (1095 m)
Palo (1400 m)
Peñón Berrueco (897 m)
Pajarraquera (700 m)
Estación de Cortes de la Fra
Embalse de los Hurones
Embalse Zahara - El Gastor
Sierra de Labradillo
Sierra de Zafalgar
Sierra del Pinar
Sierra de las Cumbres
Sierra del Endrinar
Sierra del Caillo
Sierra Peralto
Sierra de las Viñas
Sierra de Ubrique
Llanos del Republicano
Sierra de Líbar y Moron Alto
Llanos de Líbar
Sierra del Palo
Sierra Juan Diego
Sierra Montelate
Sierra de la Silla
Garganta de Barruda
Sierra de los Pinos
Río Guadalete
Río Guadares
Río Caldovar
Río de Ubrique
Arroyo de los Alamos
Corredor del Boyar
Río Majaceite
Río Guadiaro
A-372
A-373
A-374
A-376
CA-9232
CA-531
MA-505
MA-555
Huelva
Sevilla
Cádiz
Málaga
rio, arroyo
carretera
vía del tren
sendero señalizado
piragüismo
barranquismo
escalada
cueva
pesca
ala delta, parapente
ferrocarril
jardín botánico
interés histórico
museo
camping
centro de visitantes
mirador
punto de información
aula de la naturaleza
área recreativa
alberque
gasolinera
Material adicional en la web: http://pnsierradegrazalema.adsise.com

PARAJE NATURAL: LOS REALES DE SIERRA BERMEJA

El Paraje Natural Los Reales de Sierra Bermeja, tiene una superficie de 1.236 hectáreas. Se localiza en los municipios de Casares, Estepona y Genalguacil de la provincia de Málaga. También es Zona de Especial Protección para las Aves [ZEPA (2002] y se encuentra propuesto como Lugar de Interés Comunitario (LIC).

Este paraje es de elevado interés en cuanto a su flora, existiendo muchas especies endémicas entre las que destaca el Pinsapo

Entre otras especies vegetales presentes en este paraje se encuentran pino marítimo, enebro, alcornoque y coscoja.

De la fauna cabe reseñar la presencia de rapaces como Águila Real Halcón Peregrino y Búho Real. Como nidificantes se encuentran Águila Perdicera y Águila Calzada

Este Paraje Natural también tiene un interés geológico-petrológico. Constituye, junto con una parte de la Sierra de Las Nieves, el enclave más significativo para la observación de las rocas intrusivas ultrabásicas asociadas a las unidades alpujárrides de las Zonas Internas de las Cordilleras Béticas; la Unidad Peridotítica de Los Reales, es uno de los mayores afloramientos del mundo de rocas ultrabásicas, de gran importancia científica.

SENDEROS

NOMBRE DEL SENDERO	DISTANCIA	DURACIÓN	DIFICULTAD
LOS REALIYOS	2,2 Km.	30 min.	Baja
PASEO DE LOS PINSAPOS	4,147 Km.	1,30 horas	Media

Centro de Iniciativas Turísticas
de la Serranía de Ronda
www.serraniaronda.org

MONUMENTO NATURAL: CAÑÓN DE LAS BUITRERAS

En la periferia oriental del Parque Natural Los Alcornocales, en los términos municipales de Benarrabá, Benalauría y Cortes de la Frontera se encuentra este impresionante cañón kárstico horadado por el caudaloso río Guadiaro sobre materiales calizos de edad jurasica . Tiene una longitud de 4 km. En algunas zonas, las paredes alcanzan alturas superiores a los 200 m de desnivel y se estrecha de tal manera, que se podría hablar de una cueva a la que le falta la techumbre.

Fue el primer barranco deportivo de nuestra comunidad y esta considerado como uno de los santuarios de este deporte de aventura. El nombre le viene dado por la abundancia de buitres y, aunque su presencia es manifiesta, no suele anidar en estos cantiles. Si es prolífica la vegetación que crece en los cortados rocosos, destacando los palmitos. También abundan acebuches, quejigos, chaparros, higueras, algarrobos, retamas, acantos, etc. Algunas aves encuentran en este lugar el hábitat idóneo, tal es el caso de la chova piquirroja, la paloma bravía, el vencejo real, el avión roquero y el halcón peregrino.

El hombre también ha colaborado en dar forma al paisaje con la construcción de impresionantes túneles y puentes que permiten el paso de la línea ferroviaria Algeciras-Ronda. También resulta de interés el azud conocido como puente de los Alemanes que se encuentra ubicado en uno de los lugares más pintorescos.

NOMBRE DEL SENDERO	TIPO DE SENDERO	DISTANCIA	DURACIÓN	DIFICULTAD	MUNICIPIO
SL – A 34 Garganta Buitreras – El Colmenar	Lineal	4 Km.	2 hors	Baja hasta la Garganta Media- Alta hasta el Puente de los Alemanes	El Colmenar

Ver Bloque 4 - Turismo Activo – Descenso de Barrancos

Centro de Iniciativas Turísticas
de la Serranía de Ronda
www.serraniaronda.org

MONUMENTO NATURAL: PINSAPO DE LAS ESCALERETAS

El Pinsapo de las Escaleretas se encuentra inmerso en el Parque Natural Sierra de las Nieves, en el término municipal de Parauta.

Situado en las estribaciones del pinsapar del Cerro Alcojona y junto al camino de Las Lajas, esta importante vía unía las vegas de río Verde, con Ronda y el Valle del Genal. La disposición de las lajas calizas a modo de escalones, ha motivado el nombre de este árbol.

Se encuentra a 1100 metros de altitud. El tronco tiene 5,10 metros de circunferencia y 1,62 metros de diámetro. Su altura es de 26 metros y su sombra abarca 200 m2

No se conoce con exactitud, pero se calcula que su edad ronda los 350-530 años, habiéndose encontrado presente, por ejemplo, en la conquista cristiana de estas tierras o en las idas y venidas de los bandoleros por los caminos de la sierra.

NOMBRE DEL SENDERO	TIPO DE SENDERO	DISTANCIA	DURACIÓN	DIFICULTAD	MUNICIPIO
Las escaleretas	Lineal	2 Km.	1 hora	Baja	Parauta

Centro de Iniciativas Turísticas de la Serranía de Ronda
www.serraniaronda.org

Rafael Flores Domínguez
Andrés Rodríguez González
Sierra De Las Nieves Guía Del Excursionista.

PARQUE PERIURBANO DEHESA DEL MERCADILLO

El Parque Periurbano Dehesa del Mercadillo, de 137,77 hectáreas, se sitúa en el término municipal de Ronda (Málaga), en el monte del mismo nombre, con superficie de 175,68 hectáreas propiedad del Ayuntamiento de Ronda y parcialmente convenido con la Consejería de Medio Ambiente de la Junta de Andalucía.

La denominación de este espacio proviene posiblemente de la existencia en otros tiempos de un mercado de ganado, dada su proximidad al casco urbano de Ronda y a la confluencia en el mismo de varias vías pecuarias.

La mayor parte de la superficie del Monte "Dehesa del Mercadillo" está cubierta por un pinar de pino piñonero y pies aislados de encina y pino negral. Así mismo, se conservan algunos ejemplares de encinas de gran valor por su antigüedad.

La fauna silvestre del espacio aparece dominada por las comunidades animales propias del pinar, así como la ruderal y antropógena, dada la cercanía al núcleo urbano de Ronda.

Por lo que se refiere al paisaje, es particularmente interesante la panorámica que puede observarse del Tajo de Ronda desde algunos puntos.

La proximidad del espacio natural a la ciudad de Ronda y los valores naturales que encierra hacen que sea muy utilizado por sus habitantes como zona de esparcimiento y recreo.

Por último, conviene resaltar, dentro del patrimonio etnográfico ligado a este espacio, la parada de sementales que anualmente se lleva a cabo en la "Dehesa del Mercadillo" con ejemplares que el Ejército pone a disposición de los lugareños para tal menester y cuyo origen parece remontarse a nuestra Guerra de la Independencia.

La red de vías pecuarias que confluyen en el espacio (Cañada Real de Setenil, Cordel de Ronda a Olvera, Vereda al Molino de la Fuente y Cañada Real de Ronda a Jerez y Sevilla) facilitan el acceso al espacio, contribuyendo a su uso deportivo, recreativo, didáctico y ganadero.

Centro de Iniciativas Turísticas
de la Serranía de Ronda
www.serraniaronda.org

PUBLICACIONES DE INTERÉS

LAS 25 MEJORES RUTAS POR LOS ESPACIOS NATURALES PROTEGIDOS DE LA PROVINCIA DE MÁLAGA
Autor: Rafael Flores Domínguez
Editorial: La Serranía

LA GUÍA VERDE DE LA SERRANÍA DE RONDA
Autor: Rafael Flores Domínguez
Editorial: La Serranía

SIERRA DE LAS NIEVES GUIA DEL EXCURSIONISTA
Autores: Rafael Flores Domínguez/ Andrés Rodríguez González
Editorial: La Serranía

SIERRA DE GRAZALEMA GUIA DEL EXCURSIONISTA
Autores: Manuel Becerra Parra
Editorial: La Serranía

MAPA Y GUÍA PARQUE NATURAL SIERRA DE LAS NIEVES
Editorial: Penibética

MAPA Y GUÍA PARQUE NATURAL SIERRA DE GRAZALEMA
Editorial: Penibética

WEBS DE INTERÉS

INFORMACIÓN GENERAL ESPACIOS NATURALES PROTEGIDOS

www.juntadeandalucia.es
(Introducir en el buscador medio ambiente, RENPA o ventana del visitante de espacios naturales)

INFORMACIÓN PARQUE NATURAL SIERRA DE LAS NIEVES (RUTAS, PUEBLOS)

www.sierradelasnieves.com

ASPECTOS GENERALES DE LOS PARQUES Y SUS MUNICIPIOS

www.serraniaronda.org www.cederserraniaderonda.com

www.turismoderonda.es

SENDERISMO

www.pasoslargos.com

TURISMO ACTIVO

www.pangeacentral.com

Turismo Rural Serranía de Ronda
Serranía Ronda
Centro de Iniciativas Turísticas de la Serranía de Ronda
www.serraniaronda.org

Bloque 3
De Pueblo a Pueblo

FONDO EUROPEO DE DESARROLLO REGIONAL (FEDER)
GOBIERNO DE ESPAÑA
MINISTERIO DE INDUSTRIA, TURISMO Y COMERCIO
SECRETARIA DE ESTADO DE TURISMO
JUNTA DE ANDALUCIA
CONSEJERÍA DE TURISMO, COMERCIO Y DEPORTE
málaga.es diputación
desarrollo y promoción territorial
Serranía de Ronda

Material editado por el C.I.T. Serranía de Ronda para Pangea Active Nature

SÍNTESIS HISTÓRICA

SERRANÍA DE RONDA. SUBCOMARCAS

MAPA DE LA SERRANÍA

DISTANCIAS DE LA SERRANÍA DE RONDA

DISTANCIAS A OTROS PUNTOS DE INTERÉS

DE PUEBLO A PUEBLO

- ALGATOCIN
- ALPANDEIRE
- ARRIATE
- ATAJATE
- BENADALID
- BENALAURÍA
- BENAOJÁN
- BENARRABÁ
- CARTAJIMA
- CORTES DE LA FRONTERA
- FARAJÁN
- GAUCIN
- GENALGUACIL
- IGUALEJA
- JIMERA DE LÍBAR
- JUBRIQUE
- JÚZCAR
- MONTEJAQUE
- PARAUTA
- PUJERRA
- RONDA
- MONTECORTO
- SERRATO
- CAÑADA DEL REAL TESORO
- EL COLMENAR

RUTAS

PUBLICACIONES Y WEBS DE INTERÉS

Turismo Rural Serranía de Ronda
Serranía de Ronda
Centro de Iniciativas Turísticas de la Serranía de Ronda
www.serraniaronda.org

SÍNTESIS HISTÓRICA

La Serranía de Ronda ha estado ocupada desde el Paleolítico con una continuidad casi ininterrumpida hasta nuestros días. Iberos romanos, visigodos árabes y cristianos la escogieron como lugar para vivir por sus recursos y su situación estratégica, dejando restos por toda la Comarca.

De la época Paleolítica es la Cueva de la Pileta, situada en el término municipal de Benaoján. (VER BENAOJÁN) habitada con posterioridad por los hombres del Neolítico, que también dejaron su huella en su vecina cueva del Gato.

De la Edad de Cobre hay numerosos hallazgos poblados y necrópolis megalíticas como el Moral en Montecorto, en la planilla de Ronda o de la mimbre en Alpandeire.

A 20 Km. de Ronda, conocida como Ronda la Vieja, se encuentre Acinipo. El yacimiento arqueológico, se ubica en una gran mesa caliza de origen terciario, con una altitud media de 999 m. sobre el nivel del mar. Su prominencia en la Depresión de Ronda le confirió un claro valor estratégico. (VER RONDA)

Otros restos romanos hallados en la Serranía son el Columbario de Benalauría, la sima de los Tajos en Atajate, las termas romanas de "la Cañada del Harife" y necrópolis del Cortijo del Ratón en Cartajima entre otros.

En el Siglo VIII se produce la invasión berebere desde el norte de África, por lo que la Serranía fue uno de los primeros enclaves ocupados por los musulmanes. Durante la presencia Islámica, la Serranía vive una de las épocas de mayor esplendor. Tras la conquista, muchos cristianos se convirtieron al Islam, los llamados Muladíes, otros siguieron profesando la religión católica, los llamados mozárabes, quedando constancia de ello en la Ermita de la Virgen de la Cabeza-Cuevas de San Antón, Ermita de la Oscuridad situadas en Ronda y en Casita de Piedra de Cortes de la Frontera. Sin embargo los restos más monumentales pertenecen a la época nazarí cuando la Serranía formaba parte del Reino de Granada y servía de frontera a lo largo de más de 300 años con los reinos cristianos. De esta época nos quedan un buen número de torres y fortificaciones que formaron parte de esta frontera: tanto árabe como cristiana.
De la vida urbana son muy frecuentes restos de arquitectura civil y religiosa en muchos pueblos, aunque hay que destacar el conjunto de las murallas con la puerta del Almocábar, el Alminar de San Sebastián y los restos de la Mezquita, hoy Santa María la Mayor, y algunas casas como la del Gigante.

De los asentamientos rurales en esta época quedan algunos restos de Arquerías por toda la Serranía, pero se ha conservado más completa una forma de vida propia mantenida hasta fecha muy recientes , en el Valle del Genal donde la toponimia, costumbres, sistemas de cultivo e incluso artesanía demuestran la pervivencia de formas de cultura árabes.
La configuración actual de los principales núcleos de población y la estructura de las propiedades y cultivos es fruto de la conquista cristiana y sus consecuencias: los repartimientos.

Lo más destacable del S. XVIII es la configuración de Ronda como centro comarcal, lo que se tradujo en una considerable expansión del casco urbano con obras públicas como el Puente Nuevo sobre el Tajo y la proliferación de casas solariegas de la burguesía terrateniente que se asientan definitivamente en la Ciudad: Palacio

Turismo Rural de Ronda
Serranía de Ronda
Centro de Iniciativas Turísticas de la Serranía de Ronda
www.serraniaronda.org

de Mondragón, Salvatierra, Santa Pola, Palacio del Rey Moro... y a la vez el engrandecimiento de la escena urbana con la Alameda del Tajo, la Plaza de Toros.

Del Siglo XIX parte la imagen tópica que difundieron por todo el mundo los viajeros románticos como fueron Richard Ford, Carter...de nuestra Serranía, a base de una sociedad de bandoleros y toreros.

Durante el S. XX, debido al aislamiento y a esta historia tan particular, Ronda y la Serranía se convierte en zona atractiva para poetas y artistas en general que la dan a conocer por sus bellezas naturales y monumentales convirtiéndose en la base del atractivo turístico actual.

Turismo Rural Serranía de Ronda
Serranía de Ronda
Centro de Iniciativas Turísticas de la Serranía de Ronda
www.serraniaronda.org

Carreteras en la Serranía de Ronda

VALLE DEL GENAL

Algatocín, Alpandeire, Atajate, Benadalid, Benalauría, Benarrabá, Cartajima, Faraján, Gaucín, Genalguacil, Igualeja, Jubrique, Júzcar, Parauta y Pujerra forman uno de los parajes naturales de toda la Serranía de Ronda que atesora más ecosistemas naturales, diversidad geológica, variedad de fauna y endemismos botánicos.

Tal biodiversidad le han hecho ser considerado por la Unión Europea como LIC (Lugar de Interés Comunitario) y formar parte de la primera Reserva de la Biosfera Intercontinental del Mediterráneo declarada por la UNESCO y que entre otros territorios andaluces y del norte de Marruecos. Afecta a la totalidad de la Serranía de Ronda.

Los 60 Km. que suman el Genal y sus afluentes están jalonados por diferentes molinos y huertas familiares. En las zonas mas altas del valle los inmensos castañales ofrecen un espectáculo natural cada otoño, cuando la hoja del castaño, antes de caer, cambia su color verde por todos ocres, rojos y amarillos ofreciendo un paisaje distinto cada día que pasa.

VALLE DEL GUADIARO

Benaoján, Cortes de la Frontera, Jimera de Líbar y Montejaque, son los municipios que componen esta zona que discurre en torno al cauce del río Guadiaro y se adentra en la parte malagueña de los Parques Naturales de de la Sierra de Grazalema y de los Alcornocales.

El río Guadiaro, por su caudal y recorrido es el más importante de la Serranía de Ronda y en esta zona discurre paralelo a la vía del tren que une Bobadilla con Algeciras, por lo que además de los núcleos de población encontramos otros asentamientos de población en las barriadas de Estación de Benaoján/Montejaque, Estación de Jimera de Líbar, Estación de Cortes de la Frontera (Cañada del Real Tesoro) y El Colmenar (Estación de Gaucín)

MESETA DE RONDA Y SIERRA DE LAS NIEVES

Arriate, Parauta y Ronda componen esta zona en la que se encuentran por un lado las mayores alturas de la comarca y las zonas más pobladas de la comarca Meseta de Ronda.

Parte de la Reserva de la Biosfera de la Sierra de las Nieves está enmarcada en los términos municipales de Parauta y Ronda, lo que da una idea del Patrimonio natural de la zona.

Ronda además del núcleo urbano cuenta con varias pedanías y anexos, contando Montecorto y Serrato con más habitantes que algunos de los pueblos de la comarca.

Los tradicionales campos de cultivo existentes en la Meseta, están abriendo cada vez más hueco a plantaciones de viñedo, donde crece la uva que abastece a las casi 20 bodegas existentes en la zona.

Centro de Iniciativas Turísticas
de la Serranía de Ronda
www.serraniaronda.org

DISTANCIA ENTRE LOS MUNICIPIOS DE LA SERRANÍA

DISTANCIAS KILOMÉTRICAS EN LA SERRANÍA DE RONDA

	Algatocín	Alpandeire	Arriate	Atajate	Benadalid	Benalauría	Benaoján	Benarrabá	Cartajima	Cortes de la Fra.	Faraján	Gaucín	Genalguacil	Igualeja	Jimera de Líbar	Jubrique	Júzcar	Montejaque	Parauta	Pujerra	Ronda	Serrato	Montecorto	El Colmenar	Cañada Real Tesoro
Algatocín		29	35	11	5	5	32	5	48	17	32	8	12	50	15	12	35	34	45	57	30	60	53	21	12
Alpandeire	29		23	18	24	28	34	36	11	46	3	36	41	38	24	41	6	35	33	28	17	48	42	50	40
Arriate	35	23		24	31	36	22	41	24	38	31	18	51	26	33	44	51	24	22	33	6	28	27	59	49
Atajate	11	18	24		6	10	21	18	36	28	21	43	23	38	5	23	24	36	33	46	18	49	43	32	22
Benadalid	5	24	31	6		4	26	12	43	22	27	13	17	45	10	17	30	43	40	52	25	55	48	27	17
Benalauría	5	28	36	10	4		30	12	48	22	31	13	17	50	14	17	34	48	45	56	30	58	52	26	17
Benaoján	32	34	22	21	26	30		37	34	16	39	39	43	36	16	43	45	2	31	43	16	43	16	47	21
Benarrabá	5	36	41	18	12	12	37		53	22	39	9	20	55	22	20	42	53	50	60	35	67	60	21	14
Cartajima	48	11	24	36	43	48	34	53		50	8	55	63	12	45	63	5	36	8	17	18	46	52	64	54
Cortes de la Fra.	17	46	38	28	22	22	16	22	50		47	20	29	52	7	29	52	18	47	59	32	60	33	34	6
Faraján	32	3	31	21	27	31	39	39	8	47		39	44	18	25	44	3	43	15	25	25	52	45	53	43
Gaucín	8	36	18	43	13	13	39	9	55	20	39		20	57	22	20	42	55	52	65	37	68	62	13	15
Genalguacil	12	41	51	23	17	17	43	20	63	29	44	20		65	27	12	45	63	60	69	45	73	67	35	25
Igualeja	50	38	26	38	45	50	36	55	12	52	18	57	65		42	65	17	38	10	5	20	47	41	65	55
Jimera de Líbar	15	24	33	5	10	14	16	22	45	7	25	22	27	42		27	28	18	37	50	27	55	28	37	14
Jubrique	12	41	44	23	17	17	43	20	63	29	44	20	12	65	27		45	56	60	69	38	73	66	34	25
Júzcar	35	6	51	24	30	34	45	42	5	52	3	42	45	17	28	45		47	12	22	29	50	44	57	47
Montejaque	34	35	24	36	43	48	2	53	36	18	43	55	63	38	18	56	47		33	45	18	44	14	49	23
Parauta	45	33	22	33	40	45	31	50	8	47	15	52	60	10	37	60	12	33		15	15	43	36	61	51
Pujerra	57	28	33	46	52	56	43	60	17	59	25	65	69	5	50	69	22	45	15		27	53	46	71	62
Ronda	30	17	6	18	25	30	16	35	18	32	25	37	45	20	27	38	29	18	15	27		31	21	50	35
Serrato	60	48	28	49	55	58	43	67	46	60	52	68	73	47	55	73	50	44	43	53	31		49	80	71
Montecorto	53	42	27	43	48	52	16	60	39	33	45	62	67	41	28	66	44	14	36	46	21	49		74	65
El Colmenar	21	50	59	32	27	26	47	21	64	34	53	13	35	65	37	34	57	49	61	71	50	80	74		28
Cañada Real Tesoro	12	40	49	22	17	17	21	14	54	6	43	15	25	55	14	25	47	23	51	62	35	71	65	28	

DISTANCIA A OTROS PUNTOS DE INTERÉS

Ronda - Málaga	103 Km.
Ronda - Antequera	88 Km.
Ronda - Marbella	61 Km.
Ronda - Estepona	65 Km.
Gaucín - Estepona	40 Km.
Genalguacil - Estepona	44 Km.
Ronda - El Burgo	28 Km.
Ronda - Yunquera	37 Km.
Ronda- Granada	188 Km.
Ronda –Cádiz	147 Km.
Gaucín – Cádiz	150 Km.
Ronda - Grazalema	31 Km.
Cortes de la Frontera – Grazalema	56 Km.
Ronda – Ubrique	49 Km.
Cortes de la Frontera - Ubrique	25 Km.
Ronda - El Bosque	51 Km.
Ronda - Jerez	115 Km.
Ronda - Algeciras	115 Km.

Turismo Rural Serranía de Ronda
Serranía de Ronda
Centro de Iniciativas Turísticas
de la Serranía de Ronda
www.serraniaronda.org

Algatocín

ALTITUD	724 msnm
SUPERFICIE	20 km2
HABITANTES (INE 2008)	950
GENTILICIO	Algatocileños/Algatocileñas
WEB OFICIAL	www.algatocin.es

A L G A T O C I N

SITUACIÓN

Algatocín se extiende desde el margen del río Genal hasta el Guadiaro en una franja de territorio que remonta la sierra caliza que separa las dos vertientes. Dentro de su extensión, sobresalen parajes como Salitre, cerro del Lobo, La Dehesa, El Chanchal, Puerto de Ronda o las Pilas.

ORÍGENES

El origen del pueblo se remonta a la época íbero-romana habiéndose encontrado restos de un poblado y una calzada. No obstante, la configuración actual del núcleo urbano se debe a la influencia de la dominación árabe consolidándose posteriormente tras la conquista y repoblación castellana.

ECONOMÍA

La economía de Algatocín está basada en la agricultura y la ganadería .Existen dos zonas bien diferenciadas en cuanto a su aprovechamiento agrícola: la primera situada en la parte alta del Valle del Guadiaro y llamada Salitre destinada al cultivo. La segunda, situada en pleno Valle del Genal y dado a lo abrupto del terreno y su vasta masa forestal de encinas, alcornoques, pinos, olivos, agrios, higueras, almendros, castaños y frutales es destinada la aprovechamiento de estos y de sus frutos. En lo que respecta a la ganadería, los rebaños de ovejas y cerdos son el tipo de explotación más representativa.

ARTESANÍA

Labores de ganchillo o croché (Cortinas y manteles)
Pleitas de palma y esparto.
Canastos de Caña y Vareta.

GASTRONOMÍA

PLATOS TÍPICOS	REPOSTERÍA	OTROS PRODUCTOS
Gazpacho campero Migas	Alfajores Buñuelos Gachas de harina con Miel Pestiños	Meloja , elaborada con miel, calabaza y almendras Mermelada de membrillo y Mora Miel

LUGARES DE INTERÉS TURÍSTICO

Casas dieciochescas

Iglesia de Nuestra Sra. del Rosario. Siglo XVI

La fachada principal presenta una portada de ladrillo y sobre esta un frontón partido con una cruz. La torre de la iglesia es cuadrada y el cuerpo final, donde se encuentra el campanario tiene una cubierta semiesférica de cerámica.
En su interior hay algunas obras de arte del siglo XVIII como una lámpara de plata y una imagen de San Francisco de Asís, realizada en madera policromada.
MISA: DOMINGOS A LAS 11:00

Ermita del Calvario

La ermita del Calvario se encuentra ubicada a mayor altura, que en este pueblo es un mirador privilegiado desde el que se contempla parte de la Serranía de Ronda, con los pueblos blancos de Faraján y Alpandeire y el impresionante Valle del Genal

Turismo Rural Serranía de Ronda
Serranía de Ronda
Centro de Iniciativas Turísticas de la Serranía de Ronda
www.serraniaronda.org

FONDO EUROPEO DE DESARROLLO REGIONAL (FEDER) · GOBIERNO DE ESPAÑA · MINISTERIO DE INDUSTRIA, TURISMO Y COMERCIO · SECRETARIA DE ESTADO DE TURISMO · JUNTA DE ANDALUCIA · málaga.es diputación · Serranía Ronda

A L G A T O C I N

Plaza de la Alameda

Fuente de San Antonio. Siglo XVII

Situada por encima de la plaza.

Mirador del Santo Cristo

Ruinas del oidum

Ruinas de un poblado ibero-romano

FIESTAS TRADICIONALES

FECHA	NOMBRE	DESCRIPCIÓN
2 de febrero (ó primer domingo de febrero)	La Candelaria	Misa donde son presentados y bendecidos ante la Virgen de la Candelaria los niños nacidos durante el año anterior. Procesión de la Virgen de la Candelaria por las calles del municipio.
28 de febrero	Día de Andalucía	Paella popular.
Marzo/ Abril	Semana Santa	
Domingo de Resurrección	Huerto del niño	
Febrero	Carnaval	
15 de Mayo	Romería de S. Isidro Labrador	En la pedanía de Salitre
Finales de mayo-principios de junio	Corpus Christi	Altares por todas las calles del municipio.
24 de junio	Fiesta de San Juan	Tradicional Hoguera donde los Juanes y las Juanas del municipio invitan a sangría.
	Romería de San Juan	Romería a orillas del río Genal.
4 y 7 de octubre	Fiestas Patronales	En honor a los patrones del Municipio, San Francisco de Asís y la Virgen del Rosario
13 – 24 de diciembre	Mañanitas	Misa celebrada a las 6 de la mañana. Tras la misa se toma chocolate con polvorones.

RECURSOS TURÍSTICOS

ALOJAMIENTO

CAMPINGS	HOTELES	VIVIENDAS TURÍSTICAS DE ALOJAMIENTO RURAL	
CAMPING SALITRE **1´ª Categoría** Ctra.Comarcal MA548 Km. 20 www.turismosalitre.com Telf.: 952 11 70 05 Categoría: 1ª Categoría Capacidad: 300 plazas	**HOTEL SALITRE ***** Ctra. Comarcal MA548 Km. 20 www.turismosalitre.com Telf.: 952 11 70 05 complejo@turismosalitre.com	**ALGARROBO** Telf.: 952 87 07 39 C / Genalguacil Nº 8 www.serraniaronda.org Capacidad: 3-4	**ALGATOISA** Telf.: 952 87 07 39 C/ Alta Nº 20 www.serraniaronda.org Capacidad: 8 plazas
CAMPING ALGATOCIN **3ª Categoría** C/ Vega del Río Genal Telf.: 952 15 00 00 Capacidad: 255 plazas	**HOTEL LA FUENTECILLA **** Paraje la Fuentecilla Ctra. Ronda – Algeciras Km. 30 www.hotelrurallafuentecilla.com Telf.: 952 15 03 71	**OCHAVITA** Telf.: 952 87 07 39 C/ Toledillo Nº 1 www.serraniaronda.org Capacidad: 2 plazas	**CORTIJO EL PELAO** Telf.: 696 96 88 03 Puerto de las Eras www.biocortijo.com Capacidad: 10 plazas

Centro de Iniciativas Turísticas de la Serranía de Ronda
www.serraniaronda.org

FONDO EUROPEO DE DESARROLLO REGIONAL (FEDER) · GOBIERNO DE ESPAÑA · MINISTERIO DE INDUSTRIA, TURISMO Y COMERCIO · SECRETARIA DE ESTADO DE TURISMO · JUNTA DE ANDALUCIA · málaga.es diputación · Serranía Ronda

A L G A T O C I N

RESTAURACIÓN

RESTAURANTES

LA FUENTECILLA Telf.: 952 15 03 71 - Paraje la Fuentecilla Ctra. Ronda – Algeciras Km. 30 www.hotelruralfuentecilla.com Especialidad: Lomo al horno y jabalí en salsa Flan al horno con Pasas. Abierto de lunes a domingo	**SALITRE** Telf.: 952 11 70 05 Ctra. Comarcal MA 548 Km. 20 Pedanía de Salitre www.turismosalitre.com Día de cierre : Lunes	**MESÓN LA ERMITA** Telf.: 692 03 34 20 C/ Ronda Nº 2 Día de Cierre : Miércoles Especialidad: Salmorejo de carne
RESTAURANTE VENTA VALDIVIA Telf.: 952 11 70 67 Ctra. A 373 Pedanía de Salitre Especialidad: Conejo en salsa Día de cierre Martes	**VENTA SOLERA** Ctra. A 369 Ronda-Algeciras Km. 32 Puerto del Espino Especialidad : Carne de Jabalí, venado y conejo en salsa	**LA FRAGUARA** Telf.: 952 11 70 05 Pedanía de Salitre A 373 Especialidad : Carnes de la zona Día de Cierre : Lunes

PUBS

PUB SECUN-2 Telf.: 647 95 28 93 Avda. Andalucía Nº 8 Abierto viernes y sábados desde las 21:00

DEPORTES

INSTALACIONES DEPORTIVAS MUNICIPALES

POLIDEPORTIVO Telf.: 952 15 00 81 C/ Carrillo Isidoro s/n	**PISCINA MUNICIPAL** Telf.: 952 15 02 09 C/ Carrillo Isidoro s/n Abierta Julio y Agosto

SENDERISMO Y CICLOTURISMO

	Benalauría- Algatocín PR – A238	**Algatocín-Benarrabá** PR – A239
Longitud	4005	3400
Duración	2,30 horas	1,30 horas
Dificultad	Media	Baja
Modalidad	A pie	A pie / En bici

SERVICIOS

BANCOS Y CAJAS DE AHORRO	CENTRO DE SALUD	FARMACIAS
UNICAJA Avda. Andalucía 23 Lunes a viernes de 08:00 – 14:00 **NO DISPONE CAJERO AUTOMÁTICO** UNICAJA Telf. : 952 150299. Avda. Andalucía , 51 Lunes a viernes de 08:00 – 14:00 **NO DISPONE CAJERO AUTOMÁTICO**	CENTRO DE SALUD SUBCOMARCAL C/ Alta nº 1 Telf.: 952 15 95 13 Horario : Lunes a Viernes : 08:00 – 15:00 consulta 15:00 – 8:00 urgencias Fines de semana : 24 horas	Farmacia 952 15 01 34 C/ Fuente s/n HORARIO Lunes a Viernes 09:30 a 13:30 y 17:00 a 20:00 Sábado 09:30 a 13:30

Turismo Rural Serranía de Ronda
Centro de Iniciativas Turísticas de la Serranía de Ronda
www.serraniaronda.org

FONDO EUROPEO DE DESARROLLO REGIONAL (FEDER)
GOBIERNO DE ESPAÑA MINISTERIO DE INDUSTRIA, TURISMO Y COMERCIO SECRETARIA DE ESTADO DE TURISMO
JUNTA DE ANDALUCIA
málaga.es diputación
Serranía Ronda

A L G A T O C I N

ALIMENTACIÓN	ALIMENTACIÓN	PANADERÍA
Super Valle del Genal Telf. : 608 41 96 92 Ctra. Ronda – Algeciras Abierto de lunes a domingo Horario Lunes a sábado 09:00 – 21:00 Domingos : 11:30 – 21:00	Supermercado Mari Luz Telf. :666 926341 C/ Pérez Jiménez Nº 8 Abierto de lunes a sábado	Pan Piña, El Pan de Algatocín Telf. : 952 15 01 27 C/ Plazoleta Nº 10 Abierto de lunes a sábado
COMERCIO	**ALIMENTACIÓN**	
El Quejigo Telf.: 951 70 92 11 C/ Ereta Tienda de productos artesanales y chacina Horario : Martes a Viernes : 09:00 a 14:00 y 16:00 a 18:00 Domingos : 11 :00 a 14:00 y 17:00 a 20:00	Industria Cárnica Fremo Telf.: 952 15 01 53 C/ Ereta Nº 1 Fábrica de chacina Horario : Lunes a Viernes : 08:00 a 14:00 y 15:00 a 19:00 Domingos : 17:00 a 20:00	

Turismo Rural Serranía de Ronda®
Serranía de Ronda
Centro de Iniciativas Turísticas de la Serranía de Ronda
www.serraniaronda.org

FONDO EUROPEO DE DESARROLLO REGIONAL (FEDER)
GOBIERNO DE ESPAÑA
MINISTERIO DE INDUSTRIA, TURISMO Y COMERCIO
SECRETARIA DE ESTADO DE TURISMO
JUNTA DE ANDALUCIA
málaga.es diputación
Serranía Ronda

Alpandeire

ALTITUD	700 msnm
SUPERFICIE	31,30 km2
HABITANTES (INE 2008)	2 7 8
GENTILICIO	Panditos / Panditas
WEB OFICIAL	ww.alpandeire.es

A L P A N D E I R E

SITUACIÓN

La villa de Alpandeire se encuentra situada sobre un abrupto territorio a la espalda de la sierra de Jarastepar, ocupando una ladera de grandes desniveles orientada al suroeste. Dentro de sus límites municipales destacan parajes como Las Amarillas, Los Huertos, Los Castillejos, Los Perdigones, Audalazar, Encinas Borrachas, Las Rosas, Villafría o la Vega de la Encina en el río Genal.

El paisaje es muy variado. En el norte, los roquedales calizos dan un aspecto agreste y pintoresco. Al sur, las laderas se pueblan de pinos y castaños que, en otoño, manchan de amarillos y ocres la cabecera del valle.

ORÍGENES

Los orígenes del municipio se remontan a la prehistoria. Los hallazgos arqueológicos de dólmenes y enterramientos del Calcolítico así lo demuestran. De la presencia romana nos hablan los restos cerámicos hallados pero no fue hasta la época de dominación árabe cuando se creo el actual asentamiento poblacional de Alpandeire.

ECONOMÍA

La economía de Alpandeire es básicamente agropecuaria, estando basada en la explotación de la castaña, la aceituna y el cerdo.

ARTESANÍA

Fragua (Carpintería metálica)
Varetas de Olivo (Canastos)

GASTRONOMÍA

PLATOS TÍPICOS	REPOSTERÍA	OTROS PRODUCTOS
Gachas	Rosquillos	Higos rellenos de nueces.
Migas	Borrachuelos	Orejones
Gazpacho Caliente	Pestiños	
	Suspiros	

LUGARES DE INTERÉS TURÍSTICO

Casa natal de Fray Leopoldo (casa particular)

Casas de Estilo dieciochesco.

Iglesia de San Antonio de Padua en Alpandeire. (MISA LOS DOMINGOS A LAS 11:00)

Construida a mitad del s. XVI y restaurada en el s. XVIII, sus grandes dimensiones han hecho que se le conozca como "la Catedral". En su interior se encuentra la Pila Donde fue bautizado Fray Leopoldo de Alpandeire.
Se conservan dos momias en buen estado en el Panteón de la iglesia.

Estatua de Fray Leopoldo

El pozancón

Situado junto a las últimas casas de la zona baja del pueblo, se trata de una alfaguara, normalmente seca que, cuando llueve y revienta. La cantidad de agua que puede llegar a soltar es enorme.

Turismo Rural Serranía de Ronda
Centro de Iniciativas Turísticas de la Serranía de Ronda
www.serraniaronda.org

FONDO EUROPEO DE DESARROLLO REGIONAL (FEDER) · GOBIERNO DE ESPAÑA · MINISTERIO DE INDUSTRIA, TURISMO Y COMERCIO · SECRETARIA DE ESTADO DE TURISMO · JUNTA DE ANDALUCIA · málaga.es diputación · Serranía Ronda

A L P A N D E I R E

El Chorrerón

Cascada de agua tras fuertes lluvias.

Propiedad privada

Cuevas en el cerro del Castillejo

Dólmenes de Encinas Borrachas, de monteros y de la mimbre.

Poblado Ambareg y Fortaleza en el Cerro de Castillejo. (Se han hallado sepulturas y momias)

FIESTAS TRADICIONALES

FECHA	NOMBRE	DESCRIPCIÓN
Marzo- Abril	Niño del huerto	Domingo de Resurrección
24 de junio	Fray Leopoldo	Se celebra el nacimiento de Fray Leopoldo con actividades religiosas y lúdicas.
16 de agosto	San Roque	Fiestas Patronales
07 de Octubre	Ntra. Sra. Del Rosario	Fiestas Patronales
1 de noviembre	Tostones	

RECURSOS TURÍSTICOS

ALOJAMIENTO

CASAS RURALES POR HABITACIONES	HOTELES	VIVIENDAS TURÍSTICAS DE ALOJAMIENTO RURAL	
La Casa del Llanete www.casadellanete.com C/ Doctor Duarte , 10 Telf.: 951 16 60 57 Capacidad : 6 Pax	**La Casa Grande de Alpandeire** * www.hotelcasagrande.es C/ Barranco Nº 76 Telf.: 952 18 04 00	**Casa Álamo** www.serraniaronda.org C/ Fray Leopoldo Nº 16 Telf.: 952 87 07 39 Capacidad :4 Pax	**Casa la Plaza** www.serraniaronda.org Avda. Andalucía, 1 Telf.: 952 87 07 39 Capacidad : 8 Pax
		Casa Villa Chicho www.serraniaronda.org Telf.: 952 87 07 39 Capacidad : 2 - 4 Pax	**Casa Cárdenas** C/ Fco Sánchez Cárdenas,3 Telf.: 952 18 02 78 Capacidad :4 Pax
			Casa Tinao Doctor Duarte, 13 Telf.: 952 36 33 98 Capacidad :4 Pax

RESTAURACIÓN

RESTAURANTES

La Casa Grande de Alpandeire
www.hotelcasagrande.es
C/ Barranco Nº 76
Telf.: 952 18 04 00
Día de Cierre: Domingo noche, lunes y martes
Especialidad : Carnes a la brasa

Turismo Rural Serranía de Ronda
Centro de Iniciativas Turísticas de la Serranía de Ronda
www.serraniaronda.org

FONDO EUROPEO DE DESARROLLO REGIONAL (FEDER)
GOBIERNO DE ESPAÑA
MINISTERIO DE INDUSTRIA, TURISMO Y COMERCIO
SECRETARIA DE ESTADO DE TURISMO
JUNTA DE ANDALUCIA
málaga.es diputación
Serranía Ronda

A L P A N D E I R E

BARES Y OTROS ESTABLECIMIENTOS DE RESTAURACIÓN

JUHISA Telf.: 952 18 02 55 C/ Barranco Nº 2 Día de Cierre :Miércoles Especialidad: Tapas	**ER TAPEO** Telf.: 676 540 537 Avda. Andalucía Nº 7 Día de Cierre: Lunes Especialidad : Tapas

PUBS

EL CLUB
Situado en un edificio del S. XVIII que era una antigua cárcel.
Contactar con el Ayuntamiento 952 18 02 54

DEPORTES

INSTALACIONES DEPORTIVAS MUNICIPALES

POLIDEPORTIVO MUNICIPAL	C/ Doctor Duarte s/n (Recinto del Colegio)
PISTA DE PADEL	C/ Doctor Duarte s/n (Recinto del Colegio)

SENDERISMO / CICLO-TURISMO

	Faraján - Alpandeire **PR A- 228**	**Alpandeire - Atajate** **PR A- 229**
Longitud	3250 m	5600 metros.
Duración	1 hora	1 hora y 30 minutos
Dificultad	Baja	Media
Modalidad	A Pie / En bicicleta	A pie

SERVICIOS

BANCOS Y CAJAS DE AHORRO	CONSULTORIO MÉDICO	FARMACIAS
UNICAJA Abierto Lunes, Miércoles y Viernes Horario : 12:15 a 14:15 Avda Andalucía Nº 11 **NO DISPONE DE CAJERO AUTOMÁTICO**	C/ Posito nº 17 Telf.: 952 18 03 22 Horario : Rotativo, hay consulta lunes, martes, jueves y viernes	C/ Posito nº 30 Telf.: 952 18 02 76 Horario : Lunes a Sábado : 10:00 a 14:30 Tardes : Solo urgencias
INTERNET		
CENTRO GUADALINFO Telf.:952 180 254 C/ Pilar Nº 21 Abierto 4 horas diarias (Horario Rotativo, consultar por teléfono)		

Turismo Rural Serranía de Ronda
Centro de Iniciativas Turísticas de la Serranía de Ronda
www.serraniaronda.org

FONDO EUROPEO DE DESARROLLO REGIONAL (FEDER)
GOBIERNO DE ESPAÑA
MINISTERIO DE INDUSTRIA, TURISMO Y COMERCIO
SECRETARIA DE ESTADO DE TURISMO
JUNTA DE ANDALUCIA
málaga.es diputación
Serranía Ronda

Arriate

ALTITUD	596 msnm
SUPERFICIE	8,30 km2
HABITANTES	3586
GENTILICIO	Arriateños / Arriateñas
WEB OFICIAL	www.arriate.es

A R R I A T E

SITUACIÓN

Arriate se encuentra situado en el centro de la meseta de Ronda en una pequeña depresión del terreno al lado del río Guadalcobacín, afluente del Guadiaro.

Es el segundo municipio más poblado de la Serranía de Ronda y a su vez el de menor superficie.

ORÍGENES

El origen de Arriate, como su primitivo nombre indica (Arriad) es árabe.

Los primeros documentos escritos que hacen referencia a este asentamiento se remontan al censo poblacional de Felipe II en 1570, pero no fue hasta 1661 cuando dejo de estar vinculado directamente al municipio de Ronda para constituirse como villa con competencias propias.

ECONOMÍA

Aunque existe una gran tradición de fabricación de chacina, aceite y muebles, su economía se basa principalmente en la agricultura, destacando los productos de la huerta.

Presenta una de las mayores zonas de regadío de la comarca.

ARTESANÍA

Esparto
Talabartería
Talla de Madera
Forja

GASTRONOMÍA

PLATOS TÍPICOS	REPOSTERÍA	OTROS PRODUCTOS
Cocido Arriateño Migas	Perrunas	Mistela Productos del cerdo

LUGARES DE INTERÉS TURÍSTICO

Iglesia de San Juan de Letrán

Parroquia del S. XVI El campanario data de 1965, siendo uno de los elementos más destacables de la iglesia.

Exterior de El convento

(Antigua residencia de verano de los Marqueses de Moctezuma y actual residencia de ancianos)

Garganta del Arroyo de la Ventilla.

Ver bloque 4 Turismo Activo

Turismo Rural Serranía de Ronda
Serranía Ronda
Centro de Iniciativas Turísticas de la Serranía de Ronda
www.serraniaronda.org

FONDO EUROPEO DE DESARROLLO REGIONAL (FEDER)
GOBIERNO DE ESPAÑA
MINISTERIO DE INDUSTRIA, TURISMO Y COMERCIO
SECRETARIA DE ESTADO DE TURISMO
JUNTA DE ANDALUCIA
málaga.es diputación
Serranía Ronda

A R R I A T E

FIESTAS TRADICIONALES

FECHA	NOMBRE	DESCRIPCIÓN
Febrero	Carnavales	
A mitad de la Cuaresma	Partir la vieja	Se celebra desde principios de Siglo. Se trata de una comida familiar en el campo que se celebra en la zona de Parchite el domingo central de la de la Cuaresma con el llamado de "laetere", en el que se hacía un descanso de la penitencia cuaresmal.
Marzo- Abril	Semana Santa	Declarada de interés Turístico en Andalucía Procesiones de interés - Nuestro padre Jesús Nazareno - Cristo de la Sangre y Santo entierro de Cristo
1er domingo de Mayo	Romería	Los romeros se trasladan hasta la ermita de los Frontones en donde se celebra una misa romera, y después de la misa se desplazan hasta el paraje conocido como "los Pinos del Marqués".
	Cruces de Mayo	
29 Junio	CORPUS y Feria de San Pedro	La Procesión recorre las calles de la localidad, adornadas con flores y alfombras de juncias, se halla jalonada de altares a modo de estaciones de descanso, en cada uno de los cuales se cantan canciones a Jesús Sacramento. Desde principios de siglo, el Corpus de Arriate está enmarcado dentro de la tradicional Feria y Fiestas de San Pedro que duran 5 días.
Octubre	La fiesta del Aire	Se celebra desde 2006, El objeto del evento es el fomento de la participación ciudadana y la potenciación de todo tipo de expresión artística, tanto a nivel musical como artístico (pintura, escultura, talla, cerámica, vidrio), gastronómico, manualidades, y costumbres populares.
1 Noviembre	Los tostones	Tradicional tostón de castañas.

RECURSOS TURÍSTICOS

ALOJAMIENTO

PENSIONES	CASAS RURALES Y VTAR	CASAS RURALES Y VTAR
PENSIÓN EL CHOZO * Telf.: 952 16 52 54 Avda. Andalucía nº 21	**VILLA ENCARNACIÓN** Telf.: 952 87 07 39 C/ Camino de parchite www.serraniaronda.org Capacidad: 6 Plazas	**CASA LA OLIVA** Telf.: 952 87 07 39 Urb. Los Picachos www.serraniaronda.org Capacidad : 6 Plazas
APARTAMENTOS TURÍSTICOS	**CASA LOS OLIVOS** Telf.: 952 87 07 39 La cimada www.serraniaronda.org Capacidad: 6 Plazas	**VILLA IGNACIA** Telf.: 619 07 80 34 Camino de la Ventilla s/n www.villaignacia.com Capacidad : 6 plazas
EL HUERTECILLO Telf.: 952 87 07 39 www.serraniaronda.org Capacidad: 25 plazas (5 casas)	**LOS SESTOS** Telf.: 609 72 27 58 Los Bujeos Capacidad : 4 plazas	**CASA CANDELA** Telf.: 670 35 84 05 Camino de Nador Capacidad : 5 plazas

Turismo Serranía de Ronda
Centro de Iniciativas Turísticas de la Serranía de Ronda
www.serraniaronda.org

A R R I A T E

	EL OLIVAR Telf.: 686 82 46 87 Urb. El Olivar Capacidad : 6 plazas	**SANTA ANA** Telf.: 686 82 46 87 Urb. El Olivar Capacidad : 10 plazas
	CASA CHICA Telf.: 637 79 53 22 Camino de Parchite Capacidad : 6 plazas	**LA HABANA** Telf.: 657 57 07 37 La habana 81 B Capacidad : 6 plazas
	LOS DURANES Telf.: 952 16 62 32 Partido Rural de Carpia Capacidad : 6 plazas	**LA GABRIELA** Telf.: 655 90 20 13 Ctra. Arriate Parchite Km. 1 Web: www.casalagabriela.com Capacidad: 16 plazas
	LOS PICACHOS Telf.: 605 65 10 86 Partido los Picachos Capacidad : 8 Plazas	**CASA CRISAL** Telf.: 627 85 32 00 Carpia la Baja s/n Web: www.crisal.km6.net

BARES Y OTROS ESTABLECIMIENTOS DE RESTAURACIÓN

BAR PICASSO C/ Pablo Picasso, 19	**BAR PITI** C/ Casas Nuevas, 115	**EL VAPOR** Telf.: 690823865 Muelle estación de Renfe DÍA DE CIERRE: L - D ESPECIALIDAD: Carnes a la brasa y comida creativa
PIZZERIA LAURA Telf.: 952165556 URB. El Molino Abierta de lunes a domingo	**VENTA PELISTRE** Telf.: 952165094 C/Ribera de Don Rodrigo, 17 Día de cierre : Jueves ESPECIALIDAD: Comida casera	**VENTA EL CHOZO** Telf.: 95216 52 44 Avda. Andalucía, 21 Abierto lunes a Domingo ESPECIALIDAD : Comida casera
CASA CLAUDIO Ctra. Arriate-Setenil km.1	**POLLOS ASADOS EL DORADO** Telf.: 952165556 Urb. El Molino S/n	**POLLOS ASADOS EL COMI** Telf.: 952165571 C/ Casas Nuevas, 77
BAR FARAMALLA C/Clara Campoamor S/N	**BAR PAQUITO** C/José Montes, 4	**BAR TABERNA MANOLO** C/José Montes, 21
BAR EL ALMACEN C/Horno, 4	**BAR BODEGA CABALLERO** Plaza profesor Díaz Mena, 19	**BAR PALMA** C/Ronda, 61
BAR ESCOBAR C/Casas Nuevas, 30	**CAFET. Y CHURRERIA GARRIDO** Telf.: 952165697 C/Albarra, 12 DÍA DE CIERRE: Lunes	**CAFÉ ALBARRÁ** Telf.: 952165444 C/Albarra, 2 DÍA DE CIERRE: Domingos
BAR CAFETERIA EL APERO C/José Montes, 8	**BAR LA LAGUNA** C/Horno, 11	**BAR LA ESQ. PACO Y BELEN** C/Ronda, 17
BAR MANOLO Telf.: 661409081 C/Ronda, 42 Abierto de lunes a domingo ESPECIALIDAD: Tapas	**BAR ANDALUCIA** Telf.: 952165601 C/Manuel de Falla, 2 Abierto de lunes a domingo ESPECIALIDAD: Tapas	

Turismo Rural Serranía de Ronda
Centro de Iniciativas Turísticas de la Serranía de Ronda
www.serraniaronda.org

FONDO EUROPEO DE DESARROLLO REGIONAL (FEDER)
GOBIERNO DE ESPAÑA
MINISTERIO DE INDUSTRIA, TURISMO Y COMERCIO
SECRETARIA DE ESTADO DE TURISMO
JUNTA DE ANDALUCIA
málaga.es diputación
Serranía Ronda

A R R I A T E

PUBS		
PUB LOS CAIRELES Telf.: 952165199 C/Ronda, 10 Cerrado los Jueves	**PUB LA BUYA** C/Ronda, 13	**RATA'S PUB** Telf.: 653787814 Plaza profesor Díaz Mena, 27 Cerrado los lunes
PUB PEREZ Plaza profesor Díaz Mena, 29	**PUB QUORUN** C/Blas Infante, 11	**PUB NEPTUNO** Avda. Andalucía, 21
PUB MARINA C/Escultor Marin Higuero, 7	**PUB EL LE-REL-LE** Plaza profesor Diaz MENA, 25	**PUB CAPRI** C/Ronda, 64
PUB CANARIO C/Lope de Vega, 19	**PUB EL FUERTE** Avda. Andalucía, 11	**PUB HISTERIA** C/Aleixandre, 20

INSTALACIONES DEPORTIVAS MUNICIPALES

Polideportivo Municipal (Próxima apertura)

Piscina Municipal Telf.: 952 16 55 53

Abierta Julio y Agosto

Día de cierre los lunes

	Ronda – Arriate **PR- A250**
Longitud	5250 m
Duración	2,3 h
Dificultad	Media
Modalidad	A pie

SERVICIOS

BANCOS Y CAJAS DE AHORRO	CONSULTORIO MÉDICO	FARMACIAS
Unicaja C / Ronda nº 5 Telf.: 952 16 65 28 Horario : 08:30 a 14:00 Cajero : SI **Cajamar** C / Ronda nº 69 Telf.: 952 16 55 45 Horario : 08:30 a 14:00 Cajero : SI **Caixa** C/ RONDA Nº 52 Telf.: 952 165 623 Horario : 08:30 a 14:00 Cajero : SI	C / Clara Campoamor s/n Telf.: 952 16 51 59 Horario : Lunes a Viernes : 08:00 a 15:00	**Ldo. Rafael Jimenez Marín** C/ Ronda Horario 09:30 a 13:30 y de 16:30 a 19:30
INTERNET	**MERCADILLO**	**TAXI**
Centro Guadalinfo C/ Cordones nº 4 Horario : 4 horas de lunes a viernes	Sábados por la mañana Recinto ferial	Antonio Ramírez 952 16 60 22 646 95 56 22 Antonio Caballero 952 16 51 58
ESTACIÓN DE SERVICIO	**ALIMENTACIÓN**	**ALIMENTACIÓN**
Ctra. Ronda km. 3,7 Telf. : 952 16 60 27 Horario : 24 horas	**Panadería Miramón, S.L.** C/Marbella, 45 Telf.: 952166135 C/José Montes,6 Telf.: 952165077 C/Erillas, 9 Telf.: 952165119 C/Casas Nuevas,79 Telf.: 952166264	**Panadería Viñas** C/José Montes, 9 Telf.: 952165103

Turismo Rural Serranía de Ronda
Centro de Iniciativas Turísticas de la Serranía de Ronda
www.serraniaronda.org

FONDO EUROPEO DE DESARROLLO REGIONAL (FEDER) · GOBIERNO DE ESPAÑA · MINISTERIO DE INDUSTRIA, TURISMO Y COMERCIO · SECRETARIA DE ESTADO DE TURISMO · JUNTA DE ANDALUCIA · málaga.es diputación · Serranía Ronda

A R R I A T E

ALIMENTACIÓN	ALIMENTACIÓN	ALIMENTACIÓN
Supermercado Aliprox C/Francisco Cintado, 28 Telf.: 952166018	**Fabrica de embutidos Orozco** Plaza Iglesia, 19 Telf.: 952165072	**Ana María Bastida e Hijo, S.L.** Almacén de bebidas C/Manuel Cabrera, 12 Telf.: 952165284
ALIMENTACIÓN	**ZAPATERÍA**	**JOYERÍA**
Supermercado Terroba C/Ronda, 20 Telf.: 952165242	**Pérez cabrera** C/Ronda, 6	**Joyería Ponce** C/Ronda 3 Telf.: 952166066
PAPELERÍA	**COMERCIO**	**PELUQUERÍA**
Papelería Pastora C/Erillas, 17 Telf.: 952165216	**Confecciones Ramírez** C/Ronda, 51 Telf.: 952165696	**Peluquería Nerea** C/San José, 43 Telf.: 676896540
PAPELERÍA		
Papelería Pastora C/Erillas, 17 Telf.: 952165216		

Turismo Rural Serranía de Ronda®
Serranía de Ronda
Centro de Iniciativas Turísticas de la Serranía de Ronda
www.serraniaronda.org

FONDO EUROPEO DE DESARROLLO REGIONAL (FEDER)
GOBIERNO DE ESPAÑA
MINISTERIO DE INDUSTRIA, TURISMO Y COMERCIO
SECRETARIA DE ESTADO DE TURISMO
JUNTA DE ANDALUCIA
málaga.es diputación
Serranía Ronda

Atajate

ALTITUD	750 msnm
SUPERFICIE	11 km2
HABITANTES (INE 2008)	1 4 6
GENTILICIO	Atajateños / Atajateñas
WEB OFICIAL	www.atajate.net

A T A J A T E

SITUACIÓN

El relieve de Atajate es suave aunque a escasos metros se encuentran las moles calizas de la sierra con picos que superan los mil metros (Peña Blanca 1.076m).

ORÍGENES

Por su posición estratégica, los romanos también escogieron Atajate como lugar defensivo aunque el pueblo actual, situado en una vaguada protegida del aire, se debe a la ocupación árabe.

ECONOMÍA

Su economía está basada en la agricultura.

ARTESANÍA

Esparto
Cuerdas
Varetas de Olivo

GASTRONOMÍA

PLATOS TÍPICOS	REPOSTERÍA	OTROS PRODUCTOS
Gazpachuelo Migas	Pestiños. Roscos Quesos de Almendra	Enreaillos Gachas con miel

LUGARES DE INTERÉS TURÍSTICO

Iglesia de San José.

Construida en el siglo XVIII y restaurada en el siglo XIX, siguiendo las líneas arquitectónicas del estilo barroco. La Iglesia tiene tres naves separadas por pilares cruciformes. La torre del campanario está abierta por los cuatro costados por arcos de medio punto y cubierta por un tejado piramidal cubierto de cerámica

HORARIO DE MISA: Sábados 17:00

La Torre

En el monte de la Santa Cruz, restos de una torre árabe. (Ctra. Hacia Alpandeire).

Cima de los Tajos.

Donde se han encontrado monedas y cerámicas de la época romana. (Se encuentra en propiedad privada)

Yacimiento arqueológico la Necrópolis del Montecillo (Ctra. De Jimera de Libar).

Centro de Iniciativas Turísticas de la Serranía de Ronda
www.serraniaronda.org

FONDO EUROPEO DE DESARROLLO REGIONAL (FEDER)
GOBIERNO DE ESPAÑA
MINISTERIO DE INDUSTRIA, TURISMO Y COMERCIO
SECRETARIA DE ESTADO DE TURISMO
JUNTA DE ANDALUCIA
málaga.es diputación
Serranía Ronda

A T A J A T E

FIESTAS TRADICIONALES

FECHA	NOMBRE	DESCRIPCIÓN
Marzo- Abril	El Huerto	Procesión Domingo de Resurrección Representación de Moros y Cristianos.
16 de Agosto	San Roque	Fiestas Patronales El sábado de las fiestas patronales se celebra la fiesta del Agua.
Ultimo sábado del Verano	Romería de San Roque	Se celebra conjuntamente con Alpandeire en honor al Patrón
Noviembre	Concentración Moto turística	
Ultimo sábado de Noviembre	Fiesta del Mosto	.

RECURSOS TURÍSTICOS

ALOJAMIENTO

PENSIONES	CASAS RURALES Y VTAR
HOSTAL LA SIERRA * Ctra. Ronda-Algeciras Km. 18 www.atajate.net/lasierra Telf.: 952 18 01 65	**CORTIJO ANTONIA** www.serraniaronda.org Barrio Alto Nº 18 Telf. : 952 87 07 39 Capacidad: 10 pax

RESTAURACIÓN

RESTAURANTES		
MESÓN LA SIERRA Ctra. Ronda-Algeciras Km. 18 www.atajate.net/lasierra Telf.: 952 18 01 65 Especialidad: Paletilla de cordero /Rabo de Toro **Día de Cierre** : Jueves		
BARES Y OTROS ESTABLECIMIENTOS DE RESTAURACIÓN		
AUDALAZAR C/ Nueva Nº 4 Telf.: 952 18 50 27 Especialidad: Carnes a la brasa **Día de Cierre :** Miércoles noche Jueves Completo	**LOS PILAREJOS** Ctra. - Cruce de Jimera de Libar Telf.: 952 18 01 36 Especialidad : Caldereta / Conejo **Día de cierre** : Martes	

Centro de Iniciativas Turísticas de la Serranía de Ronda
www.serraniaronda.org

FONDO EUROPEO DE DESARROLLO REGIONAL (FEDER)
GOBIERNO DE ESPAÑA
MINISTERIO DE INDUSTRIA, TURISMO Y COMERCIO
SECRETARIA DE ESTADO DE TURISMO
JUNTA DE ANDALUCIA
málaga.es diputación
Serranía Ronda

A T A J A T E

DEPORTES

INSTALACIONES DEPORTIVAS MUNICIPALES

Polideportivo Municipal
C/ Los maestros s/n

Piscina Municipal
C/ La fuente
Abierta Julio y agosto de martes a domingo.

Horario : De 11:00 a 14: 00 y 15:00 a 20:00
Precio 1,50 €

SENDERISMO

	Alpandeire-Atajate PR – A 229	**Atajate-Benadalid. PR – A 2535**	**Atajate-Jimera de Libar PR – A 258**
Longitud	5.600m	5.200 m	4.300 m
Duración	1,30 h	1,30 h	1.30 h
Dificultad	Media	Media	Baja
Modalidad	A pie	A pie	A pie

SERVICIOS

BANCOS Y CAJAS DE AHORRO	CONSULTORIO MÉDICO	FARMACIAS
UNICAJA Telf.: 952183507 C/ Nueva Martes y Jueves de 12:00 A 14:00 NO DISPONE DE CAJERO AUTOMÁTICO	C/ Nueva s/n Telf.: 952 18 00 24 Abierto Lunes, Miércoles y Viernes Horario : De 08:00 a 10:00	C/ Nueva Telf.: 952 18 39 67 Horario : Lunes a Sábado : 10 :00 – 13 :30 Martes y Jueves : 17:00 a 19:30
INTERNET	ALIMENTACIÓN	**BODEGA**
CENTRO GUADALINFO C/ Nocle s/n Telf.: 952185043 Horario : Lunes de 10:00 a 14:00 Martes de 18:00 a 21:00 Miércoles de 9:00 a 14:00 Jueves de 16:00 a 18:00 Viernes 16:00 a 20:00	**PANADERÍA ROCIO** Telf.: 952 18 35 06 C/ Nueva nº 26 Pan y comestibles Especialidad: Queso de Almendras	**MURES** Telf.: 627633649 C/ Nueva º 41 Ubicada dentro del municipio.

Centro de Iniciativas Turísticas
de la Serranía de Ronda
www.serraniaronda.org

FONDO EUROPEO DE DESARROLLO REGIONAL (FEDER)
GOBIERNO DE ESPAÑA
MINISTERIO DE INDUSTRIA, TURISMO Y COMERCIO
SECRETARIA DE ESTADO DE TURISMO
JUNTA DE ANDALUCIA
málaga.es diputación
Serranía Ronda

Benadalid

ALTITUD	690 msnm
SUPERFICIE	20,80 km2
HABITANTES (INE 2008)	261
GENTILICIO	Benadalizo / Benadaliza
WEB OFICIAL	www.benadalid.es

B E N A D A L I D

SITUACIÓN

Está situado en el curso medio del río Genal, haciendo de divisoria entre el valle del Genal y el del Guadiaro y dominado por macizos calizos de considerables altitudes y pendientes.

En la vertiente del Genal, destacan lugares como Las lomas, Cerrajón, la Ensillada, Benamaya o la Solana, y en las tierras bañadas por el río Guadiaro son de interés parajes como la Dehesa, la Alfacara, los Llanos del Moro o las Macucas. Entre ambas vertientes se alza una crestería caliza (Peñón de Benadalid, 1125 m) donde aparecen las máximas altitudes.

ORÍGENES

Aunque en Benadalid se han encontrado restos que prueban que fue lugar de defensa y que ya existía una fortaleza en época romana, la configuración actual del pueblo se debe a la dominación árabe, cuando una tribu bereber, los Banu Jalid de cuyo nombre derivó el Ben-Addalid o "Descendientes de Jalid", se instaló en estos parajes.

ECONOMÍA

La economía de Benadalid ha estado basada fundamentalmente en las actividades agrícolas y ganaderas aunque últimamente ha surgido el turismo rural como actividad económica de gran importancia, con la creación de una pequeña oferta de alojamiento en casas del pueblo.

ARTESANÍA

Trabajos con palma y varetas
Corcho
Zumaque (planta que sirve para curtir la piel y hacer tinte).

GASTRONOMÍA

PLATOS TÍPICOS	REPOSTERÍA	OTROS PRODUCTOS
" Mal cocinado " " Cocina de hinojos y acerones" Sopa de Vinagre Gazpacho caliente	Ceretes de Higos blancos. Borrachuelos	- Mosto

LUGARES DE INTERÉS TURÍSTICO

Castillo

Según distintos historiadores, el origen del castillo podría ser romano, Pertenecio a los Duques de Feria – Alcalá que tuvo la ciudad como señorío tras la conquista castellana y desde el Siglo XVII a la casa de Medinacelli, de la que conserva el escudo que preside la puerta de entrada. En 1821 fue donado al municipio por el duque de Medinacelli para la instalación en el del cementerio municipal, función que continua ejerciendo en nuestros días.

Tiene planta cuadrada rematada con torres cilíndricas.

Iglesia parroquial San Isidoro.

Construida en 1505 y modificada casi por completo en el S. XVIII. Compuesta por tres naves separadas por pilares cruciformes sobre los que se asientan arcos de medio punto.

Centro de Iniciativas Turísticas de la Serranía de Ronda
www.serraniaronda.org

FONDO EUROPEO DE DESARROLLO REGIONAL (FEDER) · GOBIERNO DE ESPAÑA · MINISTERIO DE INDUSTRIA, TURISMO Y COMERCIO · SECRETARIA DE ESTADO DE TURISMO · JUNTA DE ANDALUCIA · málaga.es diputación · Serranía Ronda

B E N A D A L I D

HORARIO DE MISA: Domingos a las 10:00 y Martes a las 18:00

*La iglesia no tiene horario de apertura, pero si alguien está interesado en visitarla puede solicitarlo en el Ayuntamiento 952 15 27 53

Casas dieciochescas con escudos Heráldicos

La cruz del Humilladero

Monumento hecho de piedra en su totalidad, fechado en 1776. En el pasado fue la Duodécima estación del Vía Crucis. En sus proximidades se hallaron varias tumbas, posiblemente medievales.

Fuente del siglo XVIII,

Situada junto al antiguo lavadero. Se cree que su origen puede ser romano, debido a que en su restauración se encontraron varias monedas.

Antiguo lavadero

Museo del agua

Horario: del 9 a 14 horas (contactar con el ayuntamiento)

Vestigios de un poblado árabe en benamaya. En propiedad privada

FIESTAS TRADICIONALES

FECHA	NOMBRE	DESCRIPCIÓN
Febrero (Ultima semana)	**Semana Cultural**	
Marzo- Abril	**Semana Santa**	Procesión de Padre Jesús el jueves por la tarde. Vía crucis viernes por la mañana. Procesión de la Soledad viernes por la noche.
26 Abril (o próximo fin de semana)	**Verbena de San Isidoro**	
Mayo	**Corpus**	Altares callejeros
Julio	**Cine más campo**	Encuentros del audiovisual y lo rural
Ultimo fin de semana de agosto	**Fiestas patronales de San Isidoro**	Misa y procesión en honor al patrón.
Ultimo fin de semana de agosto	**Moros y Cristianos**	Datan del S. XVIII y coinciden con las fiestas patronales. Es una representación teatral recitada en verso de una pequeña contienda entre musulmanes y cristianos.. La acción dura dos días, en el primero vencen los moros y el segundo termina con el triunfo de los cristianos y la conversión de los infieles. Se celebra en un escenario natural, en los alrededores del castillo.
7 de Octubre	**Virgen del Rosario. Patrona**	Verbena en honor a la patrona.

Turismo Rural Serranía de Ronda
Serranía de Ronda
Centro de Iniciativas Turísticas de la Serranía de Ronda
www.serraniaronda.org

FONDO EUROPEO DE DESARROLLO REGIONAL (FEDER)
GOBIERNO DE ESPAÑA
MINISTERIO DE INDUSTRIA, TURISMO Y COMERCIO
SECRETARIA DE ESTADO DE TURISMO
JUNTA DE ANDALUCIA
málaga.es diputación
Serranía Ronda

B E N A D A L I D

RECURSOS TURÍSTICOS

ALOJAMIENTO

PENSIONES	CASAS RURALES Y VTAR	
Venta Aguayar C/ Venta Aguayar nº 5 Telf.: 952 15 27 68 (Cerrado en temporada baja)	**CASA JIMENEZ** Telf. : 952 87 07 39 C/ Aguayar, 8 www.serraniaronda.org Capacidad: 4 plazas	**CASA AMAPOLA** Telf. : 952 87 07 39 Finca el Chaparral. www.serraniaronda.org Capacidad: 2 plazas
	CASA HAMAMAS Telf. : 647 61 54 55 Camino de la Santa Cruz Web : www.casacanton.es Capacidad: 2 plazas	**CASA LA GALANILLA** Telf. : 952 18 01 02 C/ Harina nº 19 Capacidad: 8 plazas
	CASA DE LA PLAZA NUEVA Telf. : 952 15 28 15 C/ Iglesia nº 1 Capacidad: 4 plazas	**CASA EL LAGAR** **C/ REAL Nº 18** Capacidad: 6 plazas
	CASA EL RELOJERO C/ SOLANA Nº 2 Capacidad : 2 plazas	**CASA LA BODEGUITA** C/ Horno nº 7 Capacidad : 2 plazas
	CASA SOLANA Capacidad : 6 plazas	**CASA EL PATIO** C/ CARNICERIA, Nº 3 Capacidad : 4 plazas
	CASA ALFACARA I, II Y III Telf.: 617 49 09 16 Partido de Alfacara, Finca Capacidad : 22 plazas (entre las 3)	

RESTAURACIÓN

RESTAURANTES		
LOS LABRAOS Telf.: 952 11 70 58 Ctra. Ronda – Algeciras Km. 23 DÍA DE CIERRE: Lunes ESPECIALIDAD: Carnes de la zona	**AGUAYAR** Telf. : 952 15 27 68 C / Venta Aguayar nº 5 DÍA DE CIERRE: Miércoles tarde Jueves Completo ESPECIALIDAD: Pollo a la cerveza	
BARES		
LA SOLANA Ctra.- Ronda – Algeciras Km. 22		

Centro de Iniciativas Turísticas de la Serranía de Ronda
www.serraniaronda.org

FONDO EUROPEO DE DESARROLLO REGIONAL (FEDER)
GOBIERNO DE ESPAÑA
MINISTERIO DE INDUSTRIA, TURISMO Y COMERCIO
SECRETARIA DE ESTADO DE TURISMO
JUNTA DE ANDALUCIA
málaga.es diputación
Serranía Ronda

B E N A D A L I D

DEPORTES

INSTALACIONES DEPORTIVAS MUNICIPALES

Polideportivo Municipal
1 pista polideportiva
C/ Puente s/n
Telf. **:** 952152753

Piscina Municipal
En construcción

SENDERISMO

	ATAJATE-BENADALID PR- A 235	**BENADALID-BENALAURÍA PR- A 236**
Longitud	5200 m	5550 m
Duración	1,30 horas	2 horas
Dificultad	Media	Media
Modalidad	A pie	A pie

SERVICIOS

BANCOS Y CAJAS DE AHORRO

UNICAJA
C/ Plaza nº 4
Telf. : 952 15 27 63
Horario Lunes, miércoles y viernes de 12:00 a 14:00

NO DISPONE DE CAJERO

CONSULTORIO MÉDICO

C/ Ermita s/n
Telf. : 952 15 27 53
Horario :
Lunes y martes : 08:30 a 10:30
Miércoles, Jueves y viernes de 12:30 a 14:00

FARMACIAS

C/ Ermita s/n
Telf. : 952 15 28 04
Horario :

Lunes a Viernes : 10:00 a 14:00 y de 17:00 a 20:30

INTERNET

CENTRO GUADALINFO
Centro Guadalinfo
C/ Ermita nº 8
Telf.: 952 15 28 18
Horario : Rotativo (consultar)

ALIMENTACIÓN

ROSA MARI
C/ Carnicería
Horario : Lunes a Sábado 09:00 a 14:00 y de 17:00 s 20:00

Centro de Iniciativas Turísticas de la Serranía de Ronda
www.serraniaronda.org

FONDO EUROPEO DE DESARROLLO REGIONAL (FEDER)
GOBIERNO DE ESPAÑA MINISTERIO DE INDUSTRIA, TURISMO Y COMERCIO SECRETARIA DE ESTADO DE TURISMO
JUNTA DE ANDALUCIA
málaga.es diputación
Serranía Ronda

Benalauría

ALTITUD	667 msnm
SUPERFICIE	21 km2
HABITANTES (INE 2008)	508
GENTILICIO	Benalaurienses
WEB OFICIAL	www.benalauria.es

B E N A L A U R Í A

SITUACIÓN

El municipio se extiende transversalmente desde el río Genal hasta el Guadiaro, remontando hasta los más de mil metros de la sierra caliza que divide los dos valles (Pico Poyato 1.115 m), dando como resultado un paisaje muy variado y accidentado.

Cuenta con dos pedanías:

- Siete Pilas – Las Canchas

- Pedanía de La Vega

En su paisaje destaca la pequeña alineación montañosa formada por la Loma de la Sierra (1.137 m.) y el Peñón de Benadalid (1.116 m.), situado en el vecino municipio del mismo nombre. El blanco de la crestería caliza de estas sierras contrasta fuertemente con el paisaje verde de bosques de castaños, pinos y nogales que se extiende por los alrededores del pueblo mezclados con olivos.

ORÍGENES

El origen de esta villa pudo ser árabe. Según diferentes documentos, el primer asentamiento sobre estas fechas data del año 715 con la presencia de la tribu berebere denominada Ben-al- auría (hijo o hijos de Auría).

Los únicos restos pre-islámicos del municipio son los que responden al denominado "Columbario" del Cortijo del Moro, en el Valle del Guadiaro.

ECONOMÍA

La economía tradicional de Benalauría es agrícola y sobretodo ganadera, destacando la explotación de ovejas, porcino y cabras. Recientemente se ha abierto una línea de trabajo en turismo rural, dando como resultado la creación de una pequeña oferta de alojamiento en casas del pueblo, un restaurante, una serie de talleres artesanales y un Eco museo instalado en el antiguo molino de aceite. Todo ello ha contribuido notablemente a la revitalización del municipio.

ARTESANÍA

Esparto (Alpargatas)
Corcho (utensilios domésticos)
Palma (figuras)
Mimbre (Cestos)
Flores secas (Centros / decoración)
Lana (trabajos con lana)
Cerámica

GASTRONOMÍA

PLATOS TÍPICOS	REPOSTERÍA	OTROS PRODUCTOS
Gazpacho caliente. Gazpacho fresco. Olla Serrana Potaje de Hinojos con Garbanzos.	Buñuelos. Castañas al Brandy. Castañas en Almíbar. Tortas de masa Tostón de Castañas	Aguardiente de uva.

Centro de Iniciativas Turísticas de la Serranía de Ronda
www.serraniaronda.org

FONDO EUROPEO DE DESARROLLO REGIONAL (FEDER)
GOBIERNO DE ESPAÑA
MINISTERIO DE INDUSTRIA, TURISMO Y COMERCIO
SECRETARIA DE ESTADO DE TURISMO
JUNTA DE ANDALUCIA
málaga.es diputación
Serranía Ronda

B E N A L A U R Í A

LUGARES DE INTERÉS TURÍSTICO

Fachada dieciochesca del Ayuntamiento.

Fachadas dieciochescas en varias casas del municipio.

Museo Etnográfico.
Una almazara con tres siglos de antigüedad, que ha sido completada con utilería de los campesinos y las gentes que trabajaban en el monte, aquí destaca la prensa, con una descomunal brazo o viga de castaño de 12 x 0,8x0,6m.

C/ Alta Nº 115
Telf.: 952 15 25 70
Precio de entrada: 2 €/adulto 1,50 € niños
Para visitar solicitar cita previa.

Centro de Interpretación Casa de Moros y Cristianos.

Dedicado a la fiesta de Moros y Cristianos de Benalauría, a los usos, costumbre, forma de utilizar el espacio por sus habitantes,.. Es una exposición de la rebelión Mudéjar que tuvo lugar en el Valle del Genal.

C/ Iglesia
Telf.: 952 15 25 02
Para visitar solicitar cita previa.

Iglesia de Santo Domingo de Guzmán.

Es una iglesia sobria, blanca en cal y luminosa, de estilo neoclásico, a pesar que la actual edificación tuvo su origen en el siglo XVI, siglo en el que se producen las rebeliones moriscas.

HORARIO DE MISA Domingo a las 13:00

Plaza del Teniente Viñas:

Jardín escalonado frente al ayuntamiento y pared de piedra de la plaza en la que existen unos curiosos agujeros que servían de burladeros cuando en la plaza del municipio se lidiaban novillos y vaquillas.

Columbario Romano del Cortijo del Moro (Siete Pilas)

"Ruinas" arqueológicas conocidas con el nombre de la "Cueva del Moro". Se trata de un monumento funerario romano, posiblemente del siglo I d. C. EN PROPIEDAD PRIVADA

FIESTAS TRADICIONALES

FECHA	NOMBRE	DESCRIPCIÓN
Febrero	**Carnavales**	
Marzo- Abril	**Semana Santa**	Procesiones jueves y viernes Santo. Destacar la procesión de "Los Mandaitos" en la madrugada del jueves al Viernes
Finales de Mayo	**Romería de 7 pilas**	Romería celebrada en la pedanía de 7 Pilas. Misa Rociera en honor a la patrona. Feria de Ganado Paella popular
Julio.	**Cinemás campo**	Encuentros del audiovisual y lo rural
1ª Semana de agosto	**Festejo en honor a Santo Domingo de Guzmán**	

Turismo Rural Serranía de Ronda
Centro de Iniciativas Turísticas de la Serranía de Ronda
www.serraniaronda.org

FONDO EUROPEO DE DESARROLLO REGIONAL (FEDER)
GOBIERNO DE ESPAÑA
MINISTERIO DE INDUSTRIA, TURISMO Y COMERCIO
SECRETARIA DE ESTADO DE TURISMO
JUNTA DE ANDALUCIA
málaga.es diputación
Serranía Ronda

B E N A L A U R Í A

1er domingo de Agosto	**Moros y Cristianos**	Declarada de Interés Turístico Nacional en Junio 2001. Se trata de un teatro callejero, que recuerda los días del levantamiento mudéjar de 1501 en Sierra Bermeja
7 de Octubre	**Virgen del Rosario**	Verbena. Tostón de Castañas
6 al 8 de Diciembre	**Feria de Artesanía Valle del Genal y Canta que te canta.**	

RECURSOS TURÍSTICOS

ALOJAMIENTO

CASAS RURALES Y VIVIENDAS TURÍSTICAS DE ALOJAMIENTO RURAL

CASA AZOTEA DE LA FUENTE www.serraniaronda.org C/ Plaza del Teniente Viñas Nº 7 Telf.: 952 87 07 39 Capacidad: 2pax	**CASA EL OLIVO** www.serraniaronda.org C/Fuente 15 Telf. : 952 87 07 39 Capacidad: 2 pax
CASA JOSEFA MENA www.serraniaronda.org C/ Iglesia 8 Telf. : 952 87 07 39 Capacidad: 2 pax	**CASA LA PARRA** C/ Las Parras Telf. : 952 15 25 41 Capacidad: 2 pax
CASA EL VIEJO OBRADOR www.artegenal.com C/ Cruz, 33- Bajo Telf. **:** 696 458 898 Capacidad: 4 pax	**CASA DE ARRIBA** C/ Moraleda s/n Telf.: 952 15 25 00 Capacidad: 6pax
CASA EL HORNO C/ Moraleda 4 Telf.: 952 15 25 00 Capacidad: 8 pax	**CASA ARTEGENAL** www.artegenal.com C/ Moraleda nº 32 Telf. **:** 669 37 58 91 Capacidad: 2pax
CASA LA BARBERÍA www.mesonlamolienda.com C/ Estación Telf.: 952 15 25 48 Capacidad: 2pax	**CASA MARÍA LA BARRIGUILLA** C/ Alta Nº 72 Telf. : 697 513 110 Capacidad **:** 6 pax
CASA MARIA CONDE C/ Calvario Nº 37 Telf.: 952 15 25 87 Capacidad: 3 pax	**CASA FLOR DE ROMERO** C/ Fuente nº 17 Telf.: 689 916 605 Capacidad: 2 pax
CASA EL PAJAR C/ Fuente nº 18 Telf.: 608 344 445 Capacidad: 2 pax	**CASA LA TERRAZA** C/ Calvario nº 21 Telf.: 689 916 605 Capacidad: 4 pax
CASA EL CARRIL Finca el Carril Telf.: 689 916 605 Capacidad: 6 pax	**CASA NATURARTE** C/ Calvario Nº 16 Telf.: 952 15 25 43 Capacidad : 3 pax
CASA Al- ZAII C/ Estación Telf.: 606 963 604 Capacidad: 4 pax	

Turismo Rural Serranía de Ronda
Centro de Iniciativas Turísticas de la Serranía de Ronda
www.serraniaronda.org

FONDO EUROPEO DE DESARROLLO REGIONAL (FEDER)
GOBIERNO DE ESPAÑA
MINISTERIO DE INDUSTRIA, TURISMO Y COMERCIO
SECRETARIA DE ESTADO DE TURISMO
JUNTA DE ANDALUCIA
málaga.es diputación
Serranía Ronda

B E N A L A U R Í A

RESTAURACIÓN

RESTAURANTES	
MESÓN LA MOLIENDA **Telf.: 952 18 25 48** C/ Moraleda **www.mesonlamolienda.com** Horario: De domingo a jueves: 12 a 16 h. Viernes y sábado: 12 a 16 h. y de 20 a 23 h. Lunes cerrado. ESPECIALIDAD : Crema de verduras y Castañas Cordero en salsa de Almendras	
BARES	
BAR CASA MANOLO Telf.: 952 15 25 18 Plaza del Teniente Viñas s/ n	**BAR PISCINA MUNICIPAL** Carretera MA-8306 **Abierto Julio y Agosto**

DEPORTES

INSTALACIONES DEPORTIVAS MUNICIPALES

POLIDEPORTIVO MUNICIPAL
Ctra. entrada a Benalauría Telf.: 952152502

PISCINA MUNICIPAL
Ctra. entrada al municipio Telf.: 952152502
Abierta Julio – Agosto de 12:00 a 19:00

PISTA MUNICIPAL BALONCESTO
C/ Moraleda s/n Telf.: 952152502

POLIDEPORTIVO MUNICIPAL SIETE PILAS
Siete Pilas s/n Telf.: 952152502

SENDERISMO Y CICLOTURISMO

	Benalauría-Benadalid PR – A 236	**Benalauría-Cañada del Tesoro PR- A 237**	**Benalauría-Algatocín PR- A 238**	**Jubrique-Benalauría PR- A 291**
Longitud	5.550 m	6750 m	4.050 m	9.850 m
Duración	2 horas	3 , 30 horas	2.30 h	4 horas
Dificultad	Media	Alta	Media	Media
Modalidad	A pie	A pie/en bicicleta	A pie	A pie/ en bicicleta

SERVICIOS

BANCOS Y CAJAS DE AHORRO	CONSULTORIO MÉDICO	FARMACIAS
UNICAJA C/ Teniente Viñas s/n Telf.: 952 15 25 03 HORARIO: Lunes a Viernes de 08:30 a 11:00 **NO DISPONE DE CAJERO AUTOMÁTICO**	C/ Iglesia Nº 3 Telf.: 952 15 95 54 HORARIO : Lunes : 11:00 - 13:30 Martes, Jueves y Viernes : 08:30 - 10:30	**Ldo. Antonio Ruiz Cabarrocas** C/Estación Nº 19 Telf.: 952 15 25 80 Horario : De lunes a Viernes: 09:30 – 13:30 17:00 – 20:00 Sábados 10:30 a 12:00

Turismo Rural Serranía de Ronda
Centro de Iniciativas Turísticas de la Serranía de Ronda
www.serraniaronda.org

FONDO EUROPEO DE DESARROLLO REGIONAL (FEDER) · GOBIERNO DE ESPAÑA · MINISTERIO DE INDUSTRIA, TURISMO Y COMERCIO · SECRETARIA DE ESTADO DE TURISMO · JUNTA DE ANDALUCIA · málaga.es diputación · Serranía Ronda

B E N A L A U R Í A

INTERNET	OFICINA DE TURISMO	GALERÍA DE ARTE
Centro Guadalinfo C/ Fuente Nº 29 Telf. :952 15 25 56 Horario: Lunes a Viernes de 16:00 a 20:00	Plaza Teniente Viñas s/n Telf.: 952 15 25 02 oficinadeturismo@benalauria.es Horario : Consultar	D ... Espacio Telf.: 627 33 37 92 C/ Calvario
ALIMENTACIÓN	**ALIMENTACIÓN**	**ALIMENTACIÓN**
SUPERMERCADO HNOS. GUERRERO Telf.: 952 15 25 00 C/ Iglesia Horario: De Lunes a Viernes de 09:00 a 14:00h y de 17:00 a 20:00h. Sábados de 09:00 a 14:00h.	**PANADERÍA HNOS. GUERRERO** Telf.: 952 15 25 00 C/ Moraleda nº 4 HORARIO : 06:00 – 09:00	**PANADERÍA CHICO.** Telf.: 662 069 376 Partido Vega Horario: Domingos de 08:00 a 11:00
ALIMENTACIÓN	**PRODUCTOS ARTESANALES Y ECOLÓGICOS**	**PRODUCTOS DE LA SERRANIA**
LA TIENDA DE ANA Telf.: 690 13 81 29 DIRECCIÓN C/ Calvario Horario : Lunes a Domingo de 09:00 a 20:00	**LA MOLIENDA VERDE** Telf.: 951 16 80 18 www.molienda.com P. Era Cabezas s/n Horario : 09:00 – 15:00	**LA ANGARILLA** Telf.: 952 18 25 48 C/ Moraleda Horario : De martes a Domingo de 12:00 a 16:00
ALIMENTACIÓN	**ARTESANÍA**	**ARTESANÍA**
CARNICERÍA PEPE Telf.: 695 07 58 01 C/ Estación nº 23 Horario: De Lunes a Viernes de 09:00 a 14:00h y de 17:00 a 20:00h. Sábados de 09:00 a 14:00h.	**NATURARTE** Telf.: 952 15 25 70 Trabajos con flores secas y plantas autóctonas. C/ Calvario nº 16 Horario : Lunes a Domingo 12:00 a 14:00 y de 16:00 a 20:00	**ARTEGENAL** Telf.: 952 15 25 65 Trabajos de Madera y forja C/ Era de las cabezas s/n
ARTESANÍA	**COMERCIO**	**COMERCIO**
EL VIEJO ROBLE Telf.: 676493783 Trabajos de Madera Ctra. Algeciras. Benalauría	**BREZO SOMBRA Y SOL** Brezo Artesanal www.brezo-sombrasol.com Telf.: 9 52 11 70 29 C/ Cortijo Huerta los Martínez, s/n	**ARQUERÍA SCA** Barro y cerámica Telf.: 952 15 33 34 Partido Vega (Junto a la estación de Cortes)

Centro de Iniciativas Turísticas
de la Serranía de Ronda
www.serraniaronda.org

FONDO EUROPEO DE DESARROLLO REGIONAL (FEDER)
GOBIERNO DE ESPAÑA
MINISTERIO DE INDUSTRIA, TURISMO Y COMERCIO
SECRETARIA DE ESTADO DE TURISMO
JUNTA DE ANDALUCIA
málaga.es diputación
Serranía Ronda

Benaoján



ALTITUD	565 msnm
SUPERFICIE	31,90 km 2
HABITANTES (INE 2008)	1629
GENTILICIO	Benaojano/Benaojana
WEB OFICIAL	www.benaojan.es

B E N A O J Á N

SITUACIÓN

En el Valle del Guadiaro, dentro del Parque Natural de Grazalema.

En su territorio destacan conjuntos montañosos como la Sierra del Palo o Sierra de Benaoján y parajes de Gran Belleza como el Pozuelo, La vega o los Llanos de Libar.

Presenta dos núcleos de población muy diferenciados; Benaoján o núcleo principal y la Estación de Benaoján, junto al ferrocarril y el río.

ORÍGENES

Los primeros vestigios de vida aparecen en la Cueva de la Pileta, habitada por los hombres desde el Paleolítico, dejaron en ella su paso en forma de pinturas y utensilios rupestres.

En época árabe fue denominado Bina – Ayyan.

ECONOMÍA

El sector económico más importante es el agroalimentario con una variada y consolidada producción de productos cárnicos de proyección nacional e incluso internacional. El turismo es igualmente un sector importante y en crecimiento.

ARTESANÍA

Palma
Vareta de Olivo
Mimbre

GASTRONOMÍA

PLATOS TÍPICOS	REPOSTERÍA	OTROS PRODUCTOS
Conejo al ajillo Chorizo al vino Gazpacho caliente		Lomo en Manteca

LUGARES DE INTERÉS TURÍSTICO

Iglesia de Nuestra Sra. Del Rosario s. XV

Tiene una única nave cubierta con armadura de madera. La capilla mayor es cuadrada y está cubierta por una bóveda gótica.

El acceso a la iglesia se efectúa por un arco de medio punto flanqueado por pilastras que sostienen un frontón triangular con una pequeña hornacina. La torre del campanario tiene dos cuerpos, uno inferior de planta cuadrada y otro superior octogonal, en el que están instaladas las campanas

HORARIO DE MISA: Martes y Viernes a las 20:00 y Domingos a las 11:00

* Está cerrada al público si desea visitarla debe contactar con el Ayuntamiento.

Turismo Rural Serranía de Ronda
Serranía de Ronda
Centro de Iniciativas Turísticas de la Serranía de Ronda
www.serraniaronda.org

FONDO EUROPEO DE DESARROLLO REGIONAL (FEDER)
GOBIERNO DE ESPAÑA
MINISTERIO DE INDUSTRIA, TURISMO Y COMERCIO
SECRETARIA DE ESTADO DE TURISMO
JUNTA DE ANDALUCIA
málaga.es diputación
Serranía Ronda

B E N A O J Á N

Cueva de la Pileta
Ctra. Cortes – Jimera de Líbar

Descubierta en 1905 por José Bullón y declarada monumento nacional en 1.924. Existen en su interior extraordinarias pinturas rupestres, atribuidas al paleolítico superior.

Horario: Invierno 10:00 a 13:00 y de 16:00 a 17:00

Verano 10:00 a 13:00 y de 16:00 a 18:00

Visita guiada de una hora de duración Aforo limitado: 20 pax por visita.

El Castillejo

La torre Árabe de Séxima

Conocida como Torre del Moro. (Está en ruinas, se encuentra frente a la estación)

Cueva del Gato

Ctra. Benaoján – Ronda Km. 3 (Ver Bloque 4 .Turismo activo)

FIESTAS TRADICIONALES

FECHA	NOMBRE	DESCRIPCIÓN
Febrero	**Carnavales**	
Domingo de Resurrección	**El Huerto**	Consiste en sacar al resucitado en procesión, acompañado de la Virgen María hasta el recinto de la fuente, donde se ha construido un huerto, de cuyos árboles cuelgan roscos, puros y otros objetos, que la gente compra. Al final del día llega la Subasta del Gran Rosco del Niño
25 de Abril	**San Marcos**	Fiestas Patronales. Procesión y Verbena
Mayo	**Romería**	Se celebra en la zona conocida como la dehesa. Paella popular.
Finales de Julio / Principios de Agosto	**Verbena del Tren**	Se celebra desde hace 16 años. Durante 3 días se buceen los conciertos, verbenas y actividades. El último día tiene lugar la fiesta del agua y la chorizada.
7 de Octubre	**Virgen del Rosario**	Fiestas Patronales. Procesión y Verbena

Centro de Iniciativas Turísticas
de la Serranía de Ronda
www.serraniaronda.org

FONDO EUROPEO DE DESARROLLO REGIONAL (FEDER)
GOBIERNO DE ESPAÑA
MINISTERIO DE INDUSTRIA, TURISMO Y COMERCIO
SECRETARIA DE ESTADO DE TURISMO
JUNTA DE ANDALUCIA
málaga.es diputación
Serranía Ronda

B E N A O J Á N

RECURSOS TURÍSTICOS

ALOJAMIENTO

HOTELES	APARTAMENTOS	CASAS RURALES	
HOTEL MOLINO DEL SANTO ** Barriada de la Estación s/n Telf.: 952 16 71 51 www.molinodelsanto.com	**VENTA EL GALGO** Ctra. Ronda-Benaoján km.4 Telf.: 617 42 70 33 www.ventaelgalgo.com	**CASA PACO Y PACA** C/ Osario nº 4 Telf.: 952 87 07 39 www.casapacoypaca.com Capacidad :10 plazas	**CASA LA MINA** C/ Conejeras s/n Telf.: 952 87 07 39 www.casarurallamina.es Capacidad : 16 plazas
HOTEL DEHESILLA *** Ctra. Ronda-Benaoján km.6,8 Telf.: 952 11 45 18 www.hoteldehesilla.com		**CASA ESTACION DE BENAOJAN** Urb. Casas de Benaoján, nº 49 Telf.: 669106579 Capacidad : 4 Plazas	**CASITAS CUEVA DEL GATO** Ctra. Benaoján – Ronda Km. 3 Telf.: 952 87 07 39 www.casitascuevadelgato.com
HOTEL CUEVA DEL GATO ** Ctra. Benaoján-Ronda Km. 3 952 16 72 96 www.hotelcuevadelgato.com		**CASA LA BODEGA** Ctra. Benaoján – Ronda Km. 2. Paraje la Dehesilla Telf.: 952 16 73 69 www.cortijolabodega.com Capacidad : 15 plazas	**CASA LA BODEGA I** Ctra. Benaoján – Ronda Km. 2. Paraje la Dehesilla Telf.: 952 16 73 69 www.cortijolabodega.com Capacidad : 6 plazas
HOTEL MOLINO CUATRO PARADAS ** Ctra. Ronda-Benaoján Km. 8 Telf.: 952 16 72 00		**CASA LA BODEGA II** Ctra. Benaoján-Ronda Km. 2 Paraje la Dehesilla. Telf.: 952 16 73 69 www.cortijolabodega.com Capacidad : 8 plazas	**CASA LOS CASCAJALES** Ctra. La Dehesilla Telf.: 952 16 74 51 www.loscascajales.com
		CASA INDALO C/. Virgen del Rosario, 1 Telf.: 616 26 44 00	**CASA MONTE LAS VIÑAS** Ctra. La Dehesilla- Ronda Telf.: 687 07 22 81

Centro de Iniciativas Turísticas
de la Serranía de Ronda
www.serraniaronda.org

FONDO EUROPEO DE DESARROLLO REGIONAL (FEDER)
GOBIERNO DE ESPAÑA
MINISTERIO DE INDUSTRIA, TURISMO Y COMERCIO
SECRETARIA DE ESTADO DE TURISMO
JUNTA DE ANDALUCIA
málaga.es diputación
Serranía Ronda

B E N A O J Á N

RESTAURACIÓN

RESTAURANTES

ASADOR EL MUELLE Telf.: 952 16 75 08 Bda. La estación s/n www.asadorelmuelle.com DÍA DE CIERRE: Lunes, martes y miércoles día completo Jueves y domingo por la noche ESPECIALIDAD: Carnes al horno árabe	**MOLINO DEL SANTO** Barriada de la Estación s/n Telf.: 952 16 71 51 www.molinodelsanto.com Abierto lunes a Domingo ESPECIALIDAD: Chivo al horno	**DEHESILLA** Ctra. Ronda-Benaoján km.6,8 Telf.: 952 11 45 18 www.hoteldehesilla.com DÍA DE CIERRE: Martes ESPECIALIDAD: Cocina casera Comida vegetariano
CUEVA DEL GATO Ctra. Benaoján-Ronda Km. 3 Telf.: 952 16 72 96 www.hotelcuevadelgato.com Abierto de lunes a domingo ESPECIALIDAD: Cocina tradicional	**MOLINO CUATRO PARADAS** Ctra. Ronda-Benaoján Km. 8 Telf.: 952 16 72 00 Abierto de lunes a domingo ESPECIALIDAD: Cocina internacional	

BARES Y OTROS ESTABLECIMIENTOS DE RESTAURACIÓN

BAR STOP Telf.: 952 16 71 42 Bda. La Estación DÍA DE CIERRE: Sábados Especialidad: Comida casera	**BAR PALMA** Avda. Constitución DÍA DE CIERRE: Lunes Especialidad : Tapas	**BAR ENCUENTRO** Avda. Constitución Especialidad : Tapas
BAR CANTINA FERROCARRIL Bda. Estación Especialidad : Tapas	**BAR TAJILLO** Telf.: 678 61 86 49 C/ Fuente Especialidad : Tapas DÍA DE CIERRE : Martes	**BAR LA ESQUINITA** Telf.: 666 30 61 09 C/ Amargura nº 1 Especialidad : Tapas
BAR PECHO LADRILLO C/ Fuente Especialidad : Tapas	**LAS BANDERAS** Ctra. Ronda – Benaoján Telf.: 952 16 80 46 DÍA DE CIERRE : Lunes Especialidad : Comida casera	**LOS PINTORES** C/ Presbítero Jose Moreno Telf.: 952 16 75 16 Especialidad: Cocina internacional Día de Cierre : Lunes

PUBS

PUB BARRUNTO C/ AMARGURA	**DISCOTECA** Avda. Acceso a la Estación Abierta fines de semana y festivos	

DEPORTES

INSTALACIONES DEPORTIVAS MUNICIPALES

Polideportivo Municipal Telf.: 952 16 70 46
Zona de la Vega

Piscina Telf.: 952 16 70 46
Zona de la Vega

Abierta Julio y Agosto

SENDERISMO Y CICLO-TURISMO

	Ronda – Benaoján PR- A 253	**Benaoján – Jimera de Libar PR- A 254**
Longitud	10800 m	7500 m
Duración	3, 30 horas	3,30 horas
Dificultad	Media	Media
Modalidad	A Pie-En Bici	A Pie

Centro de Iniciativas Turísticas de la Serranía de Ronda
www.serraniaronda.org

FONDO EUROPEO DE DESARROLLO REGIONAL (FEDER)
GOBIERNO DE ESPAÑA
MINISTERIO DE INDUSTRIA, TURISMO Y COMERCIO
SECRETARIA DE ESTADO DE TURISMO
JUNTA DE ANDALUCIA
málaga.es diputación
Serranía Ronda

B E N A O J Á N

SERVICIOS

BANCOS Y CAJAS DE AHORRO	CENTRO DE SALUD	FARMACIAS
Unicaja Telf.: 952 16 70 42 Avda. Juan de la Rosa nº 1 Horario : Lunes a viernes de 08:30 a 14:30 **DISPONE DE CAJERO AUTOMÁTICO SI**	Centro de Salud Subcomarcal C/ Nueva s/n Telf.: 952 167 374 Consulta : 08:00 – 15:00 Urgencias : 24 horas	C/ Presbiterio Jose Moreno Telf.: 952 16 71 68 Horario : Lunes a viernes de 10:00 a 14:00 y de 17:00 a 20:00 Sábados 10:00 – 14:00
PARAFARMACIA	**INTERNET**	**MERCADILLO**
Marlene C/ Cantillo nº 17 Telf. : 952 16 80 59	**Centro Guadalinfo** Avda. Acceso a la Estación nº 1 Telf.: 952 167517 Horario : Lunes a Viernes de 10:00 a 14:00	Sábados por la mañana Avda. Juan de la Rosa
ESTACIÓN DE SERVICIO	**ALIMENTACIÓN**	**ALIMENTACIÓN**
Zona de la Vega s/n Telf.: 952 16 74 98	**Supermercado Ani** Bda. Estación Telf.: 952 16 72 72	**Supermercado La lentejilla** C/ Ronda nº 16 Telf.: 659 78 97 26
ALIMENTACIÓN	**ALIMENTACIÓN**	**ALIMENTACIÓN**
Salazones Pacheco Avda. Juan de la Rosa Telf. : 952 16 71 67	**Supermercado la tienda de Paco y Paca** Avda. Constitución Telf.: 952 16 71 45	**Supermercado Susana** C/ Ronda Telf.: 637 06 42 94
ALIMENTACIÓN	**ALIMENTACIÓN**	**ALIMENTACIÓN**
Supermercado Julio C / Fuente s/n Telf.: 952 16 74 07	Supermercado Isabel C / Fuente s/n Telf.: 607 25 38 59	Supermercado Caqui Plaza de Abastos Telf.: 607 61 15 54
ALIMENTACIÓN	**ALIMENTACIÓN**	**ALIMENTACIÓN**
Panadería La bella mochilera C/ Ronda nº 33 Telf.: 600 70 71 31	**Panadería Máximo** C/ Fuente nº 34 Telf.: 952 16 74 20	**Panadería y Pastelería Mendoza** Bda. Estación s/n Telf.: 952 16 74 55
ALIMENTACIÓN	**ALIMENTACIÓN**	**ALIMENTACIÓN**
El cerdito Andaluz Bda. De la Estación Telf.: 952 16 73 75	**Embutidos los Cachones** Bda. De la Estación Telf.: 952 16 71 48	**Icarben SL** Zona de la Vega Telf.: 952 16 73 25
ALIMENTACIÓN	**ALIMENTACIÓN**	**MIEL DE GRAZALEMA**
Quesos y Jamones Isidoro Avda. La Constitución Telf. : 952 16 70 86	**Salazones Montes** Bda. San Miguel Telf.: 952 16 71 28	**Benamiel** Bda. San Miguel, 27 Telf.: 952 16 74 25
PAPELERÍA	**ESTANCO Y LOTERIA**	**FLORISTERIA**
Papelería Ruiz Jiménez C/ Ronda nº 61 Telf.: 952 16 81 51	C / Ronda	**Floristería Azahar** C / Ronda Telf. : 952 16 70 13
LAVANDERÍA		
Lavandería industrial La Serranía Bda. San Cristóbal s/n		

Turismo Ronda Serranía de Ronda
Centro de Iniciativas Turísticas de la Serranía de Ronda
www.serraniaronda.org

FONDO EUROPEO DE DESARROLLO REGIONAL (FEDER)
GOBIERNO DE ESPAÑA MINISTERIO DE INDUSTRIA, TURISMO Y COMERCIO SECRETARIA DE ESTADO DE TURISMO
JUNTA DE ANDALUCIA
málaga.es diputación
Serranía Ronda

Benarrabá

ALTITUD	522 msnm
SUPERFICIE	26 km2
HABITANTES (INE 2008)	570
GENTILICIO	Benarrabeños/Benarrabeñas
WEB OFICIAL	www.benarraba.es

B E N A R R A B Á

SITUACIÓN

Benarrabá se extiende desde el margen derecho del río Genal hasta el vecino valle del Guadiaro.

En su montañoso territorio destacan numerosos paisajes como Los Lobos, Las Hazuelas, el descansadero de la Escribana, Los Pepes, El Cotillo, Opayar, Los Rompedizos o El Pradillo.

Este municipio forma parte de la Red Natura 2000; catalogado como Zona de Especial Conservación (ZEC)

ORÍGENES

Los orígenes de esta villa se remontan a la época islámica. Todo apunta a que esta villa fue fundada por la tribu berebere Banu Rabbah (hijos de Rabbah).

ECONOMÍA

La economía del municipio es básicamente agrícola y forestal, siendo las especies de Alcornoques y Castaños las que generan mayor actividad económica. En cuanto a la ganadería cabe destacar la explotación de cabras, ovejas y cerdo, contando el municipio con dos fábricas de chacina.

En los últimos años el turismo rural se está convirtiendo en otro de los motores de la economía del municipio que ha ampliado su oferta de alojamiento, restauración y ocio.

ARTESANÍA

Encaje de Bolillos (colchas y otros trabajos)
Croché
Trabajos de forja
Maceteros de corcho

GASTRONOMÍA

PLATOS TÍPICOS	REPOSTERÍA	OTROS PRODUCTOS
Salmorejo de carne.	Piñonate	Productos del cerdo.
Gazpacho caliente.	Alfajores	Ajetes.
Gazpacho fresco.	Buñuelos	Hinojos.
		Setas.

LUGARES DE INTERÉS TURÍSTICO

Parroquia de Nuestra Sra. De la Encarnación S. XVIII
C/ Calzada s/n - HORARIO DE MISA: Domingos a las 13:00 horas.

Consta de tres naves separadas por pilares sobre los que se apoyan arcos de medio punto.

La capilla mayor se cubre con una cúpula con yeserías policromadas de santos, Evangelistas, la Anunciación y el Martirio de San Sebastián. A cada lado del altar mayor hay dos capillas de planta cuadrada y cubiertas por una bóveda.

En la fachada se abre una puerta de ladrillo con arco de medio punto flanqueado por columnas. La torre es cuadrada y la parte superior se encuentra el cuerpo de campanas abierto a los cuadro lados por arcos de medio punto rematados por una cúpula recubierta de cerámica.

* La iglesia no está abierta al público, Para visitarla se puede contactar con el ayuntamiento de lunes a viernes o con la oficina de turismo los fines de semana.

Centro de Iniciativas Turísticas de la Serranía de Ronda
www.serraniaronda.org

FONDO EUROPEO DE DESARROLLO REGIONAL (FEDER) · GOBIERNO DE ESPAÑA · MINISTERIO DE INDUSTRIA, TURISMO Y COMERCIO · SECRETARIA DE ESTADO DE TURISMO · JUNTA DE ANDALUCIA · málaga.es diputación · Serranía Ronda

B E N A R R A B Á

Ermita del Santo Cristo de la Vera Cruz S. XVII

Plaza de la Vera Cruz s/n. HORARIO DE MISA: 1er Jueves de cada mes a las 19:00

Destaca por su construcción sencilla rematada por una espadaña de ladrillo con frontón triangular y una campana. Tiene una sola nave, antiguamente cubierta con armadura de madera, y capilla mayor cuadrada con bóveda semiesférica sobre pechinas y con un presbiterio elevado sobre escalones y un camarín de planta cuadrada.

La fachada luce una portada con puerta de acceso de medio punto flanqueada por pilastras sobre las que se eleva un frontón triangular.

* La Ermita no está abierta al público. Para visitarla se puede contactar con el ayuntamiento de lunes a viernes o con la oficina de turismo los fines de semana. Obra del siglo XVII de estilo barroco clasicista, sobre la que se han realizado varias reformas.

Casas Dieciochescas

FIESTAS TRADICIONALES

FECHA	NOMBRE	DESCRIPCIÓN
5 de Enero	**Representación popular del Auto Sacramental de los Reyes Magos**	Es una tradición que se inició en la primera mitad del siglo XX y que tiene lugar el día 5 de enero a las 10 de la noche aproximadamente. La representación se compone de 5 actos. Cada uno de estos actos se representa en una zona diferente del pueblo hasta donde los Reyes se desplazan en sus monturas y son acompañados por los espectadores cantando villancicos. Finalmente, se entregan regalos en la Iglesia.
20 Enero	**Festividad en honor a San Sebastián**	Procesión y verbena en honor a San Sebastián, el patrón del municipio**.**
Febrero	**Carnavales**	
28 de febrero	**Feria Gastronómica de la Serranía**	Se inicio en 2003 para dar a conocer los productos de la comarca. Se instala una carpa con las diferentes empresas en la Plaza de la Veracruz y un escenario en el que se suceden las actuaciones.
Marzo o Abril	**Semana Santa**	**El Viernes Santo:** - Vía crucis del Cristo de la Vera Cruz por la mañana**.** - Procesión de la Virgen de la Soledad a las 11:00 de la noche. **Sábado de Gloria :** Por la noche algunos habitantes del pueblo salen a los huertos del pueblo para recoger toda clase de hortalizas y ramos de naranjas y limones. Luego, lo siembran todo en la plaza de la Vera Cruz, formando el tradicional Huerto del Niño. **El domingo de Resurrección :** A las 10:00 h. se celebra la Santa Misa y salen en procesión San Juan, cargado de naranjas y limones, y la Virgen en busca de su Hijo. En este encuentro se representa el momento en que la Virgen María pregunta a San Juan por el paradero del Niño y éste le informa de que lo ha visto en el Huerto. Entonces se dirigen hacia allí para encontrarse con Él.
24 de Junio (fin de semana anterior o posterior)	**Romería de San Juan**	Se celebra en un amplio espacio situado en la confluencia de los ríos Genal y Almáchar, en el descansadero de ganado de las “Escribana”. Se celebra conjuntamente con Genalguacil.

Turismo Rural Serranía de Ronda
Serranía de Ronda
Centro de Iniciativas Turísticas de la Serranía de Ronda
www.serraniaronda.org

FONDO EUROPEO DE DESARROLLO REGIONAL (FEDER)
GOBIERNO DE ESPAÑA
MINISTERIO DE INDUSTRIA, TURISMO Y COMERCIO
SECRETARIA DE ESTADO DE TURISMO
JUNTA DE ANDALUCIA
málaga.es diputación
Serranía Ronda

B E N A R R A B Á

La semana que incluye el 15 de agosto	**Semana Cultural**	Se realizan actividades a diario. Tiene lugar el festival de Flamenco (Luna de Benarrabá)
Septiembre (día 29)	**Feria Patronal de San Miguel**	Comienzan el viernes y terminan el lunes. Feria de día y verbena nocturna. El domingo es el día del Patrón, y procesiona acompañado de la banda de música de Benarrabá.
Diciembre- Enero (domingo más próximo a Reyes)	**Mercado Hebreo**	Degustación y venta de los productos de la comarca**.**

RECURSOS TURÍSTICOS

ALOJAMIENTO

HOTELES	CASAS RURALES Y VTAR	
HOTEL BANNU RABBAH ** Telf.: 952 15 02 88 C/ Sierra Bermeja s/n Web:www.hbenarraba.es hotel@hbenarraba.es	**CASA LA YEDRA** Telf.: 952 87 07 39 C / Cerro nº 10 Web : www.serraniaronda.org Capacidad: 2 plazas	**CASA DE LA ABUELA MARÍA** Telf.: 952 87 07 39 C / Campillos nº 8 Bj. Web : www.serraniaronda.org Capacidad: 8 plazas
	CASA BALCÓN DEL GENAL Telf.: 952 150 067 C/ Toledillo nº 14 Capacidad : 4 plazas	

RESTAURACIÓN

RESTAURANTES		
RESTAURANTE KABILAS Telf.: 952 15 02 88 C/ Sierra Bermeja s/n Web: www.hbenarraba.es Abierto de lunes a Domingo ESPECIALIDAD: Salmorejo de Carne Cuscus Vegetariano		

Centro de Iniciativas Turísticas
de la Serranía de Ronda
www.serraniaronda.org

FONDO EUROPEO DE DESARROLLO REGIONAL (FEDER)
GOBIERNO DE ESPAÑA
MINISTERIO DE INDUSTRIA, TURISMO Y COMERCIO
SECRETARIA DE ESTADO DE TURISMO
JUNTA DE ANDALUCIA
málaga.es diputación
Serranía Ronda

B E N A R R A B Á

BARES Y OTROS ESTABLECIMIENTOS DE RESTAURACIÓN

EL MIRADOR DE LA SIERRA Telf.: 952 150 272 Avda. Miguel Perez Delgado s/n DÍA DE CIERRE: Martes ESPECIALIDAD: Carnes de la zona	**BAR GUAYACAN** Telf.: 646 48 68 98 Plazoleta El Cerro DIA DE CIERRE : Miércoles Especialidad : Tapas variadas	**BAR DAMI** Telf.: 952 15 02 26 C/ Posito nº 2 Día de cierre : Martes Especialidad : Tapas variadas
BAR BARROSO Telf.: 952 15 00 95 C/ Posito nº 16 DIA DE CIERRE :Verano los lunes Invierno de Lunes a Jueves Especialidad : Productos Ibéricos	**BAR ANDRES SANCHEZ** Telf.: 952 15 00 68 C/ Posito nº 12 DIA DE CIERRE : Lunes Especialidad : Montaditos Carne Mechada rellena de chorizo	**BAR LA ZAMBRA** Telf.: 630 27 90 60 C/ Toledillo DIA DE CIERRE : Martes Especialidad : Tapas * Sábados por la noche música en directo *

DEPORTES

INSTALACIONES DEPORTIVAS MUNICIPALES

Polideportivo Municipal
C/ Sierra Bermeja Telf.: 952 15 00 77

Piscina Municipal :
C/ Sierra Bermeja s/n
Hotel Banu Rabbah
Abierta del 1 de Julio al 31 de Agosto
Horario : 12:00 a 20:00

SENDERISMO

	Benarraba-Gaucin PR – A 243	**Algatocin – Benarraba PR – A 239**	**Benarraba-Genalguacil PR – A 240**
Longitud	7000 m	3400 m	4750 m
Duración	3 h	1,30 h	3 h
Dificultad	Alta	Baja	Media
Modalidad	A pie	A pie o en bicicleta	A pie

SERVICIOS

BANCOS Y CAJAS DE AHORRO	CONSULTORIO MÉDICO	FARMACIAS
Unicaja Telf.: 952 15 00 74 C/ Calzada nº 43 08:30 a 14:00 NO DISPONE DE CAJERO	C/ Ronda nº 1 Telf.: 952 15 00 77 Lunes a Viernes excepto el Jueves : 12:30 a 14:00	Horario : Lunes a Viernes 10:00 – 14:00 y 17:30 – 20:30 Sábados de 10:00 a 14:00
INTERNET	**MERCADILLO**	**OFICINA DE TURISMO**
Centro Guadalinfo C/ Posito nº 7 Telf.: 952 150 077 Horario : Martes y Jueves : 16:00 a 21:00 Miercoles : 09:00 a 14:00 Viernes : 16:00 a 18:00	VIERNES Plaza Veracruz Horario : 09:30 a 13:30	C/ Sierra Bermeja Telf.: 951 70 93 03 Horario : Viernes : 16:00 a 20:00 Sábado : 12:00 a 14:00 16:30 a 18:30 Domingos : 10:00 a 14:00
BIBLIOTECA MUNICIPAL	**ALIMENTACIÓN Y ESTANCO**	**ALIMENTACIÓN**
C/ Posito nº 7 - Telf.: 952 150 077 Horario : Lunes a Viernes : 08:00 a 15:00	**Tienda Rosi** C/ Calzada nº 34 Telf.: 952 15 01 38 Día de cierre: Domingos	**Tienda Andreita** C / Plazoleta Cabildo Telf.: 952 15 00 70 Día de cierre : Domingos

Turismo Rural Serranía de Ronda
Centro de Iniciativas Turísticas de la Serranía de Ronda
www.serraniaronda.org

FONDO EUROPEO DE DESARROLLO REGIONAL (FEDER)
GOBIERNO DE ESPAÑA
MINISTERIO DE INDUSTRIA, TURISMO Y COMERCIO
SECRETARIA DE ESTADO DE TURISMO
JUNTA DE ANDALUCIA
málaga.es diputación
Serranía Ronda

B E N A R R A B Á

ALIMENTACIÓN	ALIMENTACIÓN	ALIMENTACIÓN
Andrés Ramos (carnicería y embutidos) Telf.: 952150047 C/ Mesón nº 5	**Carnicería Barroso** C/ Jose Antonio nº 16 Telf.: 952 15 00 95 Día de cierre: Lunes	**Pescadería** C/ Calzada nº 18 Abierta de Martes a Viernes.
ALIMENTACIÓN	**COMERCIO**	**CATERING**
Juani Delgado Telf.: 952 15 00 67 C/ Toledillo nº 18 Día de cierre : Domingos	**Tienda Extravagancia** C/ Calzada nº 39	**Antonio Ramos García** C/ Mesón nº 5 Telf.: 952 15 00 47
DROGUERIA Y CONSTRUCCIÓN	**COOPERATIVA DE GANADEROS VALLE DEL GENAL**	
Collado Ortega Avda. Andalucía s/n Telf.: 952 15 00 72	Telf.: 662552913 FINCA LA PANALA	

Turismo Rural Serranía de Ronda®
Serranía de Ronda
Centro de Iniciativas Turísticas de la Serranía de Ronda
www.serraniaronda.org

FONDO EUROPEO DE DESARROLLO REGIONAL (FEDER)
GOBIERNO DE ESPAÑA
MINISTERIO DE INDUSTRIA, TURISMO Y COMERCIO
SECRETARIA DE ESTADO DE TURISMO
JUNTA DE ANDALUCIA
málaga.es diputación
Serranía Ronda

Cartajima

ALTITUD	826 msnm
SUPERFICIE	22 km2
HABITANTES (INE 2008)	2 4 2
GENTILICIO	Cartajimeños/Cartajimeñas
WEB OFICIAL	www.cartajima.es

C A R T A J I M A

SITUACIÓN

El municipio de Cartajima se sitúa en el alto Genal, en una de las vertientes que miran al sur de la Sierra de Jarastepar.

El paisaje se muestra como una transición entre los roquedales calizos de la meseta central, al norte, y las verdes laderas del Valle del Genal cubiertas de castaños, olivos y alcornoques, al sur.

ORÍGENES

El origen del pueblo es difícil de precisar aunque recientemente se han descubierto numerosos restos fenicios y romanos, numerosos estudios sostienen que el origen de esta villa se halla en la época islámica.

En 1.814, Cartajima recibió el título de Villa, conociendo una época de gran prosperidad gracias al cultivo de la vid y a los yacimientos de hierro.

ECONOMÍA

El producto sobre el que se sustenta la economía del municipio es la castaña aunque es de destacar también la cosecha de aceitunas y el mosto.

ARTESANÍA

Artículos de esparto
Pita
Varetas de Olivo

GASTRONOMÍA

PLATOS TÍPICOS	REPOSTERÍA	OTROS PRODUCTOS
Conejo guisado	Pestiños	
Migas	Roscos	
Sopeado		
Setas fritas		
Tostones		

LUGARES DE INTERÉS TURÍSTICO

Iglesia parroquial Nuestra Señora del Rosario. S. XVI
(aunque posteriormente sufrió numerosas reformas)
Horario de visita: 10:00 a 14:00
Horario de misa: Invierno: Domingos a las 12:00
Verano: 19:30

Los Riscos de Cartajima

Formaciones calcáreas de extrañas figuras denominadas karts que se extienden apenas por dos kilómetros cuadrados de superficie. La erosión de la lluvia y el viento ha esculpido en estas piedras originales formas que, por capricho de la naturaleza, se han transformado en originales esculturas, en un proceso de desgaste durante miles de años.

Mirador el 15.

Carretera Cartajima - Pujerra

Turismo Rural Serranía de Ronda
Centro de Iniciativas Turísticas de la Serranía de Ronda
www.serraniaronda.org

FONDO EUROPEO DE DESARROLLO REGIONAL (FEDER) · GOBIERNO DE ESPAÑA · MINISTERIO DE INDUSTRIA, TURISMO Y COMERCIO · SECRETARIA DE ESTADO DE TURISMO · JUNTA DE ANDALUCIA · málaga.es diputación · Serranía Ronda

C A R T A J I M A

Fuera del municipio, y situados en propiedad privada se encuentran los siguientes Yacimientos Arqueológicos:

Cañada del Harife. - Cortijo del Ratón

FIESTAS TRADICIONALES

FECHA	NOMBRE	DESCRIPCIÓN
Marzo-Abril Domingo de Resurrección	**Las Cortesías**	Escenificación del reencuentro de la Virgen María con el Niño Jesús y procesión por las calles del municipio.
1er Domingo de Junio	**Romería**	
Mediados de Agosto	**Fiestas Patronales**	Fiestas patronales en honor a San Roque.
1 Noviembre	**Tostón de Castañas**	
Ultimo sábado de noviembre	**Fiesta del Mosto**	

RECURSOS TURÍSTICOS

ALOJAMIENTO

HOTELES	CASAS RURALES Y VTAR	CASAS RURALES Y VTAR
HOTEL LOS CASTAÑOS ** C/ Iglesia nº 40 www.loscastanos.com Telf.: 952 18 07 78	**CASA ALBARRADA** C/ Iglesia nº 22 Telf.: 952 87 07 39 Capacidad: 2 pax www.serraniaronda.org	**CASA EL ALTILLO** C/ Lateral de Ronda nº 7 Telf.: 952 8 01 98 Capacidad: 11 pax
	CASA EL REFUGIO C/ Cerrillo nº 1 Telf.: 952 18 07 92 Capacidad: 8 pax	

RESTAURACIÓN

BARES	PUBS	
Bar Amalia Avda. Andalucía s/n Abierto de lunes a Domingo Tapas Variadas	**La Higuereta** C / Nueva Nº 45 Abierto Viernes , sábado y domingo	

Turismo Rural Serranía de Ronda®
Centro de Iniciativas Turísticas de la Serranía de Ronda
www.serraniaronda.org

C A R T A J I M A

DEPORTES

INSTALACIONES DEPORTIVAS MUNICIPALES

Polideportivo Municipal
Ctra. De Ronda Km., 3
Telf.: 952 16 07 51

Piscina Municipal
Avda . Andalucía
Abierta Julio y Agosto
Horario : 12 :00 a 14: 00
16:00 a 20:00

Gimnasio Municipal
(próxima apertura)

SENDERISMO

RONDA CARTAJIMA
PR- A 221

Longitud	10.600 m		4250 m
Duración	4 h		1,15 min.
Dificultad	Media		Baja
Modalidad	A pie		A pie

PARAUTA-CARTAJIMA
PR – A 222

CARTAJIMA - JÚZCAR
PR- A 224

Longitud	2850 m		
Duración	1 h		
Dificultad	Baja		
Modalidad	A pie		

SERVICIOS

BANCOS Y CAJAS DE AHORRO	CONSULTORIO MÉDICO	FARMACIAS
UNICAJA Plaza Virgen del Rosario Telf.: 952 18 07 52 Abierto Lunes y Viernes de 08:00 a 11:00	C/ Nueva s/n Telf.: 952 18 07 93 Horario : Consultar porque es rotativo	**Ldo. Fernandez García** C/ Nueva nº 35 Telf.: 952 18 07 75 Horario : Lunes a Viernes : 09:30 – 13:30 y de 17:00 a 20:30 Sábado : 09:30 a 13 :30
ALIMENTACIÓN	**ESTANCO**	
Comestibles Pepa C/ Padre Francisco Rodríguez Horario Lunes a Sábado: 10 :00 a 14:00 16:00 a 20:00	C / Iglesia Horario: Lunes a Viernes 10 :00 a 14:00 17:00 a 20:00 Sábados 10:00 a 14:00	

Centro de Iniciativas Turísticas
de la Serranía de Ronda
www.serraniaronda.org

FONDO EUROPEO DE DESARROLLO REGIONAL (FEDER)
GOBIERNO DE ESPAÑA
MINISTERIO DE INDUSTRIA, TURISMO Y COMERCIO
SECRETARIA DE ESTADO DE TURISMO
JUNTA DE ANDALUCIA
málaga.es diputación
Serranía Ronda

Cortes de la Frontera

ALTITUD	623 msnm
SUPERFICIE	173,60 km2
HABITANTES (INE 2008)	3.762
GENTILICIO	Cortesanos / Cortesanas
WEB OFICIAL	www.cortesdelafrontera.es

C O R T E S D E L A F R O N T E R A

SITUACIÓN

Es el municipio más poblado del Valle del Guadiaro. Su espacio Geográfico se encuentra bajo las siguientes figuras de protección, Parque Natural Sierra de Grazalema, Parque Natural Los Alcornocales,Monumento Natural Cañón de las Buitreras y Zona de Especial conservación y Zona de especial Protección para Aves.

Su población, está repartida entre tres núcleos de población; Cortes de la Frontera, El Colmenar y la Cañada del Real Tesoro.

ORÍGENES

Los orígenes del municipio se remontan a los siglos XII y XI a.C. , aunque como demuestran Cortes el Viejo y las Ruinas de Saeponia, los primeros pobladores llegaron con la civilización romana.

ECONOMÍA

Se basa principalmente en el comercio del Corcho.

ARTESANÍA

Palma
Mimbre
Pita
Corcho
Madera
Varetas de Olivo
Marroquinería
Alfarería
Cerámica
Brezo

GASTRONOMÍA

PLATOS TÍPICOS	REPOSTERÍA	OTROS PRODUCTOS
Sopa cortesana Conejo al Guadiaro	Alfajores	Productos Ibéricos Miel Mermeladas

LUGARES DE INTERÉS TURÍSTICO

Iglesia de Nuestra Sra. Del Rosario

La Iglesia de Nuestra Señora del Rosario, levantada a finales del siglo XVIII, concretamente en 1.853, posee tres naves separadas por arcos de medio punto sobre pilares de núcleo cuadrado. La capilla mayor y brazos del crucero tienen bóvedas de medio cañón. A los pies tiene un coro-tribuna con balaustrada de madera y sotacoro cubierto con bóveda de medio cañón rebajado. En el exterior deben señalarse las portadas de piedra del hastial y de la nave de la Epístola. La torre, adosada a la cabecera y realizada en ladrillo, piedra y mampostería, es de tipo prismático.

Fachada del Ayuntamiento

Ayuntamiento es un importante edificio de piedra de bella y severa fachada de corte neoclásico, fechado en el friso en 1.784, época de la ilustración. Fue mandado construir por Carlos III con dinero público y está hecho con sillares de arenisca y es de arquitectura civil. Como todos los Ayuntamientos tiene autonomía local, muestra de ello es el escudo que se encuentra sobre el reloj.

Turismo Rural Serranía de Ronda
Centro de Iniciativas Turísticas de la Serranía de Ronda
www.serraniaronda.org

FONDO EUROPEO DE DESARROLLO REGIONAL (FEDER)
GOBIERNO DE ESPAÑA
MINISTERIO DE INDUSTRIA, TURISMO Y COMERCIO
SECRETARIA DE ESTADO DE TURISMO
JUNTA DE ANDALUCIA
málaga.es diputación
Serranía Ronda

C O R T E S D E L A F R O N T E R A

La fachada se articula con dos pisos de galerías, con cinco arcos de medio punto en cada una de ellas, que apoyan en pilares de piedra entre pilastras sin decoración. Sobresale ligeramente de la fachada el núcleo central, con tres arcos en cada uno de sus pisos, y sobre ellos se dispone el frontón triangular centrado por el reloj y el escudo real.

Plaza de Toros

La Plaza de Toros fechada en 1.894, se restauró en el año 1.921, pasando a ser una de las Plazas de Toros mayores de la Serranía después, claro está, de la de Ronda. Destacar su existencia en un pueblo tan pequeño, pero esto tiene una fácil explicación ya que Cortes de la Frontera era un pueblo ganadero y por lo tanto, desde la antigüedad se celebraban numerosas fiestas taurinas. No es visitable

Ruinas de la ciudad Romana de Saeponia (Propiedad privada)

Restos de Cortes el Viejo

Cortes el Viejo, antiguo asentamiento humano de Cortes de la Frontera, donde podemos observar restos arqueológicos de la civilización romana y del pueblo árabe, en sus estancias por esta zona.

Torre de paso en las Castillejas

La Torres del Paso se trata de una torre atalaya construida por los árabes en el siglo XIII, con la finalidad de vigilar el camino que unía Gaucín, por el Puerto del Espino, con Ubrique.

Capilla de Valdenebros (Fachada)

La Capilla de los Valdenebros, convertido en su interior en vivienda. Interesa señalar su portadita de ladrillo de estilo barroco.mudéjar, fechada en el año 1.760.

El Pórtico de la Casa de los Valdenebros, en el cual se puede contemplar el escudo heráldico y su blasón, además de su portalón de peculiares características con su portada de piedra, está fechado en el 1.763.

Actual casa del párroco.

Poblado Nazarí.

Casita de piedra (Propiedad privada)

La Casa de Piedra, se trata de una enorme piedra en la cual ha sido excavada la casa, pudiéndose observar la impresionante y minuciosa labor realizada de forma manual por los anónimos artistas. Es de origen Paleocristiano y está fechada entre los siglos VI y VII d.C.

Cañón de las buitreras

VER ESPACIOS NATURALES PROTEGIDOS. MONUMENTO NATURAL

FIESTAS TRADICIONALES

FECHA	NOMBRE	DESCRIPCIÓN
Febrero	**Carnaval**	
Marzo/ Abril	**Semana Santa**	El acto más significativo de la Semana de Pasión de Cortes tiene lugar el Jueves Santo, cuando se realiza el "encuentro" en la plaza del Ayuntamiento de la imágenes de Jesús Nazareno y la Virgen, acto en el que se simulan "las tres caídas "
Mayo / Junio	**Corpus Cristi**	
Principios de Junio	**Romería de la Virgen del Rosario**	Traslado de la Virgen del Rosario desde la Iglesia hasta el templete construido en la Zona del Pimpoyar

Turismo Rural Serranía de Ronda
Serranía de Ronda
Centro de Iniciativas Turísticas de la Serranía de Ronda
www.serraniaronda.org

FONDO EUROPEO DE DESARROLLO REGIONAL (FEDER) · GOBIERNO DE ESPAÑA · MINISTERIO DE INDUSTRIA, TURISMO Y COMERCIO · SECRETARIA DE ESTADO DE TURISMO · JUNTA DE ANDALUCIA · málaga.es diputación · Serranía Ronda

25 Julio	**Fiestas del Colmenar**	
1er fin de semana de agosto	**Fiesta de la Cañada**	
23 al 27 de agosto	**Feria de San Roque y San Sebastián**	La feria cuenta con todo un programa que incluye concursos, baile y eventos taurinos.
Octubre	**Fiesta el alcornocal**	Caldereta de venao Paseo Para la berrea Verbena
Último fin de semana de Noviembre o 1 er fin de semana de diciembre	**Jornadas micológicas**	

RECURSOS TURÍSTICOS

ALOJAMIENTO

ALBERGUE	HOTELES	VIVIENDAS TURÍSTICAS DE ALOJAMIENTO RURAL	
ALBERGUE INTURJOVEN ALBERGUE Ctra. Villamartín.Puerto del Espino, km 51,6 Telf. : 952 15 95 09 www.inturjoven.com	**HOTEL RURAL BUITRERAS *** Pista Forestal s/n Telf.: 952 15 30 70 / 628 12 66 57 www.ruralbuitreras.com info@ruralbuitreras.com	**CASA LA PUERTA VERDE** Telf.: 952 87 07 39 www.serraniaronda.org Capacidad : 6 pax	**CASA EL CANI** C/ Padre Cantón,5 Telf.: 952 87 07 39 www.serraniaronda.org Capacidad : 8 pax Estación de Gaucín- El Colmenar
NUCLEO RECRATIVO "LA SAUCEDA" Ctra.Ubrique-Jimena Km 64 Telf.:952 11 72 36 23 649 41 14 82	**APARTAMENTOS**	**CASA EL TIGRE** Telf.: 952 87 07 39 www.serraniaronda.org Capacidad : 8 pax Estación de Gaucín- El Colmenar	**CASA LOS NOGALES** Cañada del Real Tesoro Capacidad: 7
	APARTAMENTOS QUERQUS C/ Almanzor,28 Telf.: 952 15 44 66 www.apartamentosquercus.com mariolaguilar@hotmail.com	**CASA REAL TESORO** Cañada Real Tesoro Telf.: 680 54 45 35 Capacidad: 2	**CASA LA NORIA** Camino de Ronda ,37 Telf.: 699 28 05 53 Capacidad: 6
		CASA EL PATIO C/ Alcantarilla, 61 Telf.:616 10 81 24 www.casaelpatio.com Capacidad: 4	**PASADA DEL RETAMAR I** Pasada del Retamar Telf.:600 89 91 73 Capacidad: 4
		PASADA DEL RETAMAR II Pasada del Retamar 600 89 91 73 Capacidad: 4	

Centro de Iniciativas Turísticas de la Serranía de Ronda
www.serraniaronda.org

C O R T E S D E L A F R O N T E R A

RESTAURACIÓN

RESTAURANTES		
Restaurante Los Alcornocales Avd. de la Libertad Telf: 952 15 43 99 Día de cierre: Lunes	**Restaurante Los Almendros** Avda. de las Camaretas	
BARES Y OTROS ESTABLECIMIENTOS DE RESTAURACIÓN		
Cafetería-Pastelería María Avd. de la Libertad Telf: 952 15 43 99	**Bar "El Santo"** Avda. de la Libertad, 6	**Bar Acuario** C/ Real, 21
Bar "La Sierra" C/ Real	**Bar Campero** C/ Real, 7	**Bar Sevilla** C/ Real
Mesón Alameda Pza. Carlos III	**Mesón Los Monteros** Paseo de Jerez	**Churrería** Avda. de la Libertad
Los Romeros Avda. de la Democracia		
PUBS		
Pub Donde C/ Real, 2	**Pub Alamo** C/ Alamos, 16	**Pub El Urko Loco** Avda. de las Acacias
Sala Vinilo Avda de las Acacias	**Bar La Fuente** C/ Real	

Centro de Iniciativas Turísticas
de la Serranía de Ronda
www.serraniaronda.org

FONDO EUROPEO DE DESARROLLO REGIONAL (FEDER)
GOBIERNO DE ESPAÑA
MINISTERIO DE INDUSTRIA, TURISMO Y COMERCIO
SECRETARIA DE ESTADO DE TURISMO
JUNTA DE ANDALUCIA
málaga.es diputación
Serranía Ronda

C O R T E S D E L A F R O N T E R A

DEPORTES

INSTALACIONES DEPORTIVAS MUNICIPALES

CORTES DE LA FRONTERA:

POLIDEPORTIVO MUNICIPAL CUBIERTO
Avda. De la democrácia s/n

POLIDEPORTIVO MUNICIPAL CUBIERTO
Polideportivo Municipal (Pistas deportivas)
Area deportiva las Camaretas

PISCINA MUNICIPAL
Area deportiva las Camaretas
Abierta Julio y Agosto
Horario : 10:00 a 20:00

SENDERISMO

	Jimera de Libar- Cortes de la Frontera PR – A255	**Montejaque- Cortes de la Frontera** PR – A252
Longitud	12.000	16750
Duración	4 horas	6 horas
Dificultad	Alta	Muy alta
Modalidad	A pie	A pie / En bici

	Benalauria- Estación de Cortes de la Frontera PR – A237	**Gaucin – Estación de Cortes de la Frontera** PR – A244
Longitud	6750	9900
Duración	4 horas	3 horas
Dificultad	Alta	Alta
Modalidad	A pie/ En bici	A pie / En bici

	Gaucin – El Colmenar PR – A245
Longitud	5250
Duración	2,30 horas
Dificultad	Media
Modalidad	A pie

SL A- 34 : El colmenar – Las Buitreras : 4 km

TURISMO ACTIVO

DESCENSO DE CAÑONES
VER TURISMO ACTIVO

SERVICIOS

BANCOS Y CAJAS DE AHORRO

Unicaja
Telf.:952 15 40 09
Plaza de Carlos III nº 10
Horario:
Lunes a Viernes 08:30 a 14 :30
SI DISPONE DE CAJERO AUTOMÁTICO

La Caixa
C/ Real
Telf.: 952 15 42 87
Horario:
Lunes a Viernes 08:30 a 14 :30
SI DISPONE DE CAJERO AUTOMÁTICO

Cajamar
Telf.: 952 15 40 44
C/ Real nº 15
Horario:
Lunes a Viernes 08:30 a 14 :30
SI DISPONE DE CAJERO AUTOMÁTICO

CENTRO DE SALUD

CORTES DE LA FRA:
Avda. De la Libertad
Telf. : 952 15 42 34
Horario : 08 :00 a 15:00 Consulta
Urgencias 24 horas

FARMACIAS

Ldo. Salvador Riz Tenllado
Dirección : Avda. De la Libertad nº 51
Telf.:952 15 41 60
Horario 9:00 a 14:00
17:00 a 20:30

Turismo Rural Serranía de Ronda
Centro de Iniciativas Turísticas de la Serranía de Ronda
www.serraniaronda.org

FONDO EUROPEO DE DESARROLLO REGIONAL (FEDER)
GOBIERNO DE ESPAÑA MINISTERIO DE INDUSTRIA, TURISMO Y COMERCIO SECRETARIA DE ESTADO DE TURISMO
JUNTA DE ANDALUCIA
málaga.es diputación
Serranía Ronda

C O R T E S D E L A F R O N T E R A

INTERNET	MERCADILLO	TAXI
CORTES : **Centro Guadalinfo** Bajos Casa Cultura Horario : Consultar en el ayuntamiento	Jueves cada 15 días Avda. de la Libertad 10:00 – 14:00	Juan Gabriel Telf.: 608 41 36 07
ALIMENTACIÓN	**ALIMENTACIÓN**	**ALIMENTACIÓN**
Pescadería Jesus Barriga Avda. de la Libertad PESCADERIA	**C/ Ruiz Martínez, 9** Tf: 952 15 44 59 CARNICERIA	**Supermercado la Noria** C/ Real
ALIMENTACIÓN	**ALIMENTACIÓN**	**ADMINISTRACIÓN DE LOTERIA**
Agrupación de Panaderos de Cortes de la Fra. Avda. de la Libertad, 41 Telf: 952154203-650500563	**Ibéricos ARO** Cañada Real Tesoro nº 23 Bda. Estación Telf.: 952 15 32 86 ibericosaro@ncs.es	C/ Nuestra Señora del Rosario nº 5 Horario Lunes a Viernes 09:00 – 14:00 17:00- 21:00 Sábados : 09:00 – 14 :00
ESTANCO	**PAPELERIA**	**ZAPATERÍA**
C/ Marques de Estella nº 12 Horario Lunes a Viernes 10:00 – 14:00 17:00- 21:00 Sábados : 09:00 – 14 :00	**Papelería Javi** Avda. de la Libertad, 53	**Zapatería Garzón** C/ Ruiz Martínez
COMERCIO	**TURISMO ACTIVO**	
Albero C/ Real	**Egoaventura** Avda. de la Democracia	

Turismo Rural Serranía de Ronda

Serranía de Ronda

Centro de Iniciativas Turísticas de la Serranía de Ronda
www.serraniaronda.org

FONDO EUROPEO DE DESARROLLO REGIONAL (FEDER)
GOBIERNO DE ESPAÑA
MINISTERIO DE INDUSTRIA, TURISMO Y COMERCIO
SECRETARIA DE ESTADO DE TURISMO
JUNTA DE ANDALUCIA
málaga.es diputación
Serranía Ronda

Faraján

ALTITUD	641 msnm
SUPERFICIE	21 km2
HABITANTES (INE 2008)	2 9 6
GENTILICIO	Farajeño/Farajeña
WEB OFICIAL	www.farajan.es

F A R A J Á N

SITUACIÓN

Situada en alto Genal, Al norte, forma parte de la Sierra de Jarastepar, y al sur, de Sierra Bermeja.

Destacan enclaves como Hoya Masana, Vega Grande, Monte Bendito, La matrona, Chúcar, Balastar o El Romeral, que por su ubicación y riqueza hídrica constituyen verdaderos tesoros territoriales.

ORÍGENES

Los orígenes de la villa, atendiendo a su topónimo, proceden de la época de domi nio árabe,.Su denominación, Farrajan, que significa lugar ameno, alegre, deleitoso.

Estuvieron asentadas en él diversas tribus de origen magrebí que coexistieron pacíficamente con minorías judías y cristianas procedentes de los prisioneros hechos en campañas bélicas. Vivían en pequeñas alquerías como Albalaxtear, Chucar, Cenajen y Castillejo.

Tras la conquista de Ronda, las alquerías son abandonadas, agrupándose sus habitantes en Faraján que se constituye como Realengo perteneciente a Ronda.

En el siglo XVI, tras la expulsión de los moriscos, la zona queda prácticamente despoblada, repoblándose con familias cristianas.

En 1814, el rey Fernando VII le otorga Carta de Real Privilegio de Villa "en premio a la constancia, lealtad y sacrificios soportados durante la Guerra de Independencia contra los Franceses" y le permite usar como escudo las armas de la Corona Española con el emblema "muy noble y fidelísima Villa de Farajén".

ECONOMÍA

Debido a que el terreno es muy montañoso, es poco adecuado para las tareas agrícolas, por lo que predomina la ganadería .No obstante en ambos márgenes del río abunda el castaño, el pino y las dehesas de encinas y alcornoques.

ARTESANÍA

Artículos de esparto.
Artículos de varetas de Olivo

GASTRONOMÍA

PLATOS TÍPICOS	REPOSTERÍA	OTROS PRODUCTOS
Conejo al ajillo Gazpacho Caliente Gazpacho fresco Migas	Torta de piñonate	Productos derivados del cerdo. Espárragos. Tagarninas

LUGARES DE INTERÉS TURÍSTICO

Parroquia de nuestra Señora del Rosario, siglo XVI.

La Iglesia de Nuestra Señora del Rosario de Faraján fue construida en el siglo XVI, reformada en el siglo XVIII y reconstruida posteriormente. Consta de una sola nave y está cubierta con un techo plano. Tiene una capilla con una elegante bóveda de arista decorada con yeserías.

Misa: Domingo 12:00

Centro de Iniciativas Turísticas de la Serranía de Ronda
www.serraniaronda.org

FONDO EUROPEO DE DESARROLLO REGIONAL (FEDER) · GOBIERNO DE ESPAÑA · MINISTERIO DE INDUSTRIA, TURISMO Y COMERCIO · SECRETARIA DE ESTADO DE TURISMO · JUNTA DE ANDALUCIA · málaga.es diputación · Serranía Ronda

F A R A J Á N

El acceso se efectúa a través de un arco de medio punto entre dos pilastras que sujetan un frontón partido. La torre es de ladrillo y tiene tres cuerpos divididos con arcos de medio punto.

Ermita del Santo niño (cerrada al público)

Fuera del municipio y situados en propiedad privada se encuentran:

Restos arqueológicos en el Romeral y Cueva de los Almendraraches.
Restos de Alquerías como Balasta y Chúcar.
Fábrica de Molino

FIESTAS TRADICIONALES

FECHA	NOMBRE	DESCRIPCIÓN
Febrero	**Carnaval**	.
Marzo- Abril	**Semana Santa**	Viernes Santo procesión del Cristo de Medinacelli.
Ultimo fin de semana de Junio.	**Romería**	Romería en honor a la Virgen del Rosario.
1ª quincena de Agosto	**San Sebastián**	Fiestas patronales
6 de Diciembre	**Día de la Inmaculada Concepción**	Fiestas Patronales

RECURSOS TURÍSTICOS

RESTAURACIÓN

BARES

BAR REMEDIOS
C/ Jose Antonio s/n
ESPECIALIDAD: Solomillo a la brasa
Lunes a Domingo

BAR PISCINA MUNICIPAL
Ctra. Faraján Juzcar s/n
Abierto Julio y Agosto

DEPORTES

INSTALACIONES DEPORTIVAS MUNICIPALES

Polideportivo Municipal
C/ Arroyo de la Fuente
Telf.: 952 18 05 06

Gimnasio Municipal
C/ San Juan s/n
Telf.: 952 18 05 06
Abierto por las mañanas.

Piscina Municipal
Abierta de lunes a Domingo Julio y Agosto
Horario 12:00 a 14:00 y de 15:00 a 20:00
Precio : 1€

SENDERISMO Y CICLOTURISMO

	JÚZCAR-FARAJÁN PR A 227	**FARAJÁN-ALPANDEIRE PR A 228**	**FARAJÁN-JUBRIQUE PR A 259**
Longitud	2800 m	3250 m	13000 m
Duración	45 min	1 hora	4 h
Dificultad	Baja	Baja	Muy alta
Modalidad	A pie	A pie o en bici	A pie o en bici

Turismo Rural Serranía de Ronda
Centro de Iniciativas Turísticas de la Serranía de Ronda
www.serraniaronda.org

FONDO EUROPEO DE DESARROLLO REGIONAL (FEDER)
GOBIERNO DE ESPAÑA
MINISTERIO DE INDUSTRIA, TURISMO Y COMERCIO
SECRETARIA DE ESTADO DE TURISMO
JUNTA DE ANDALUCIA
málaga.es diputación
Serranía Ronda

F A R A J Á N

SERVICIOS

BANCOS Y CAJAS DE AHORRO	CONSULTORIO MÉDICO	FARMACIAS
UNICAJA C/ Roque Ayala nº1 Horario : De lunes a Viernes de 08:30 a 11:30 **NO DISPONE DE CAJERO AUTOMÁTICO.**	C/ Corchuelo nº 7 Telf. : 952 18 05 51 Abierto de lunes a Viernes. Horario : 10 :00 – 12:00	C/ Corchuelo s/n Telf.: 952 18 05 14 Horario : Lunes a viernes : 09:00 a 14:00 16:00 a 19:00 Sábados : 09:00 a 14:00
INTERNET	**ALIMENTACIÓN**	
Centro Guadalinfo Ctra. Faraján Juzcar s/n Telf.: 952 18 06 07 Abierto 4 horas al día de Lunes a Viernes (consultar horario)	**Lidia** C/ Corchuelo 9 Lunes a Viernes 08:30 a 13:30 17:30 a 21:30 Sábado 08:30 a 13:30	

Turismo Rural Serranía de Ronda®
Serranía de Ronda
Centro de Iniciativas Turísticas de la Serranía de Ronda
www.serraniaronda.org

FONDO EUROPEO DE DESARROLLO REGIONAL (FEDER)
GOBIERNO DE ESPAÑA
MINISTERIO DE INDUSTRIA, TURISMO Y COMERCIO
SECRETARIA DE ESTADO DE TURISMO
JUNTA DE ANDALUCIA
málaga.es diputación
Serranía Ronda

Gaucín

ALTITUD	626 msnm
SUPERFICIE	98 km2
HABITANTES (INE 2008)	1983
GENTILICIO	Gaucineño/Gaucineña
WEB OFICIAL	www.gaucin.es

G A U C Í N

SITUACIÓN

Es el municipio situado más al sur de la Comarca. Su término, a caballo entre el valle del Genal y el valle del Guadiaro, ofrece panorámicas excepcionales como la loma del Coto, de en medio, de la Mora, de los olivos, del Hacho, cerro maravillas, monte del Duque, puerto del Negro o Vega Grande.

ORÍGENES

El origen del asentamiento en el término de Gaucín es romano, aunque es con los árabes cuando el núcleo urbano adquiere su mayor esplendor. Fueron, por tanto, los romanos quienes construyeron la fortaleza que los árabes reformarían más tarde y en cuyo entorno creció el municipio.

ECONOMÍA

Su economía se basa en la agricultura, ganadería y el turismo rural.

ARTESANÍA

Alfarería
Artículos de caña
Forja
Fragua
Trabajos textiles.

GASTRONOMÍA

PLATOS TÍPICOS	REPOSTERÍA	OTROS PRODUCTOS
Guisado de Hinojos. Gazpacho caliente. Migas.	Roscos de viento Rosquillos de almendras. Suspiros y alfajores	Migas Mosto

LUGARES DE INTERÉS TURÍSTICO

Castillo del Águila:

La fortaleza de El Águila es un conjunto de planta irregular formado por tres recintos amurallados

Aunque se especula sobre su posible origen romano, ya que en los alrededores de Gaucín han aparecido varios restos romanos, sólo se tiene certeza de su existencia como fortaleza árabe a partir del siglo X. El castillo sirvió durante muchos siglos como torre de observación y control del valle del Genal, y presenció muchas batallas entre árabes y cristianos muriendo en una de ellas Guzmán el Bueno, personaje histórico muy conocido de la época de la reconquista. El castillo fue definitivamente conquistado por los cristianos en 1485. Más tarde sería ocupado por las tropas francesas en 1810, tras la guerra de independencia fue restaurado para albergar un pequeño grupo de soldados. Sin embargo, en 1843 explosionó el polvorín causando graves destrozos y conformando su aspecto actual. Hoy sólo quedan los restos de sus tres recintos amurallados y la torre del campanario o de La Reina

Horario:
Invierno miércoles a domingo de 10:00 a 13:30 y de 15:00 a 18:00.
Verano miércoles a domingo de 10:00 a 13:30 y de 16:00 a 19: 00.

Turismo Rural Serranía de Ronda
Centro de Iniciativas Turísticas de la Serranía de Ronda
www.serraniaronda.org

FONDO EUROPEO DE DESARROLLO REGIONAL (FEDER) · GOBIERNO DE ESPAÑA · MINISTERIO DE INDUSTRIA, TURISMO Y COMERCIO · SECRETARIA DE ESTADO DE TURISMO · JUNTA DE ANDALUCIA · málaga.es diputación · Serranía Ronda

G A U C Í N

Ermita del Santo niño S. XVII

Situada en el interior del castillo. En ella se encuentra la imagen más venerada de Gaucín, el Santo Niño. El interior de la ermita posee dos naves y el exterior es de mampostería con un pequeño atrio. Ofrece preciosas yeserías, recargada florones de estuco en la cúpula y capilla lateral.

Museo Etnográfico.

La exposición presenta gran cantidad de aperos de labranza y de las labores del campo. El museo recrea el interior de una vivienda, donde alrededor de la chimenea tradicional podemos admirar el mobiliario y menaje de la época y los clásicos utensilios para la matanza. Además ofrece en su interior una galería fotográfica de Gaucín hace unos años

Avda. Ana Toval
Telf.: 952 15 11 86
Horario: viernes, sábado y Domingo : 10:00 – 14:00 es gratuito

Iglesia de San Sebastián (S. XVI)

Magnífico ejemplo de arquitectura barroca popular, el retablo presenta tres cuerpos bien diferenciados, en madera dorada con imágenes de las cuales la más importante es la de la Virgen de las Nieves, patrona de Gaucín.

Sufrió una importante remodelación a lo largo del siglo XVII, que le dio un aire renacentista a su fachada principal y torre campanario.

Convento de las Carmelitas S: XVIII

El edificio es de ladrillo, tiene adornada la puerta central en piedra con unas pilastras que sustentan un frontón triangular partido, en cuyo interior hay una hornacina y más arriba un escudo camerlitano. En el lateral derecho hay una torre también de ladrillo, de dos cuerpos, con una espadaña con arcos de medio punto.
La planta es rectangular con tres naves separadas por arcadas de medio punto, sustentadas por pilares cuadrangulares.
La nave central, de gran altura, está cubierta por un ensamblado de parhilera. Las naves laterales, de menor altura, poseen también techumbre de madera con arcos ciegos y pilastras adosadas al cerramiento de los muros laterales. En la cabecera del templo existe una capilla o sacristía, de planta poligonal irregular, cubierta por una cúpula ochavada.

* Recientemente restaurado, en la actualidad alberga la biblioteca municipal.

Fuente de los seis Caños (S. XVII)

Situada en la Plaza de la Jose ANtonio, de estilo barroco andaluz, está realizada en piedra arenisca y enmarcada por un frontón y dos pilastras. El frontal está dividido en espacios geométricos presentando seis rostros distintos con caños de agua en la boca.

Salamanquesarte: Desde 2008 se exponen en las calles entre junio y octubre salamanquesas decoradas por los habitantes de Gaucín.

Centro de Iniciativas Turísticas
de la Serranía de Ronda
www.serraniaronda.org

FONDO EUROPEO DE DESARROLLO REGIONAL (FEDER)
GOBIERNO DE ESPAÑA
MINISTERIO DE INDUSTRIA, TURISMO Y COMERCIO
SECRETARIA DE ESTADO DE TURISMO
JUNTA DE ANDALUCIA
málaga.es diputación
Serranía Ronda

G A U C Í N

FIESTAS TRADICIONALES

FECHA	NOMBRE	DESCRIPCIÓN
Febrero	**Carnavales**	
Marzo	**Toma de Gaucin**	Recreación de la toma del pueblo por las tropas francesas napoleónicas en 1810. La fiesta consiste en la representación de varios episodios de la Guerra de la Independencia Española y conmemora el levantamiento de la Serranía de Ronda contra el invasor francés. Los vecinos del pueblo se visten con con trajes de la época y se recrea la toma del ayuntamiento y el secuestro de su alcalde y su posterior liberación por la guerrilla. También, desde el Castillo del Águila se disparan obuses de fogueo.
Marzo- Abril	**Semana Santa**	Desfiles procesionales desde el Miércoles Santo hasta el Domingo de Resurrección
Domingo de Resurrección	**Toro de cuerda**	La fiesta consiste en correr por las calles del pueblo un toro amarrado por los cuernos, al que los mozos o espontáneos le realizan cites, lances, capotazos, carreras y recortes
24 de Junio	**Romería de San Juan**	Romería campestre en el "Asalto del Cura", en la que tienen lugar competiciones, bailes y una comida popular.
Ultimo fin de semana de Julio	**Festival Flamenco del Corcho del Valle del Genal**	Declarada Fiesta de Singularidad Turística Provincial por el Pleno de la Diputación Provincial de Málaga el 22/07/04.
2ª Semana de Agosto	**Feria de Agosto**	Fiestas patronales (Virgen de las Nieves) en la que se celebran bailes, concursos, pasacalles y competiciones deportivas. - Espectáculos taurinos en plaza instalada para la ocasión
Agosto y septiembre	**Fiesta del Santo Niño**	Fiestas en honor del Santo Niño y San Juan de Dios que comienzan el último domingo de Agosto con una romería y misa rociera en la finca la Adelfilla. Estas fiestas tienen su máximo esplendor los días 7 y 8 de septiembre con solemnes procesiones y festejos.

RECURSOS TURÍSTICOS

ALOJAMIENTO

HOTELES	PENSIONES	CASAS RURALES Y VIVIENDAS TURÍSTICAS DE ALOJAMIENTO RURAL	
HOTEL LA FRUCTUOSA ** C/ Convento, 67 www.lafructuosa.com Telf.: 617 692 784	**PENSIÓN MONCADA *** C/ San Gregorio, 7 Telf.: 952 18 18 00	**CASA EL TIGRE** Ctra. MA 9300.Estación de Gaucín- El Colmenar Telf.: 952 87 07 39 www.serraniaronda.org Capacidad: 8 plazas	**CASA EL CANI** C/ Padre Cantón Telf.: 952 87 07 39 www.serraniaronda.org Capacidad: 8 plazas
HACIENDA LA HERRIZA *** Ctra. Gaucín-El colmenar Km. 6 www.laherriza.com Telf.: 951 06 82 00		**CASA EL LIMÓN** C/ Lorenzo García, 10 Telf.: 952 87 07 39 www.serraniaronda.org Capacidad : 8 plazas	**CASA EL AGUILA** Barrio Alto , 91 Telf.: 666 92 78 83 Capacidad : 4 plazas
HOTEL CABALLO ANDALUZ ** Ctra. A-369 Km. 38.5 www.hotelcaballoandaluz.es Telf.: 952 15 11 47		**CASA VENTORRO DEL HERRERO** Ctra. Ronda-Algeciras. Km. 42.5 Telf.: 952 15 15 53 Capacidad : 9 plazas	**CASA ANITA** **C/ Casares nº 23** Telf.: 637 20 92 18 Capacidad : 3 plazas

Centro de Iniciativas Turísticas de la Serranía de Ronda
www.serraniaronda.org

G A U C Í N

HOTEL CASABLANCA * C/ Teodoro de Molina nº 12 www.casablanca-gaucin.com Telf.: 952 15 10 19 (Luxury villa –alquiler completo)		**CASA MARÍA ROMÁN** Barrio Alto,110 Telf.: 952 15 16 09 Capacidad : 2 plazas	**LA TERRAZA** C/ Convento,46 Telf.: 617 69 27 84 www.lafructuosa.com Capacidad: 4 pax
		CASA LAS PALOMAS C/ San Lorenzo, 100 Telf.: 952 15 10 93 Capacidad : 4 pax	**CORTIJO LOS RANOSOS** Capacidad : 7 pax
		FINCA ALBORAN Camino de Gibraltar s/n Capacidad : 5 plazas Telf.: 636 02 20 27 www.fincaalboran.com Capacidad : 5 plazas	**CASA LUNA I** Finca la Hoya Telf.: 678 71 03 32 Capacidad : 2 plazas
		CASA LUNA I I Finca la Hoya Telf.: 678 71 03 32 Capacidad : 5plazas	**LA CARRASCA** Arroyo del Moro Telf.: 954 82 70 16 Capacidad : 5 plazas
		LOS ALTOS DE ALMUÑA Finca la Almuña Telf.: 952 15 11 48 Capacidad : 16 plazas	

RESTAURACIÓN

RESTAURANTES

RESTAURANTE LA CASITA C/ CAÑAMAQUE 27 Telf.: 952 151 295	**RESTAURANTE EL BALCÓN** HOTEL CABALLO ANDALUZ Ctra. A-369 Km 38.5 www.hotelcaballoandaluz.es Telf.: 952 15 11 47 DÍA DE CIERRE: Miércoles ESPECIALIDAD: Cocina Italiana	**RESTAURANTE LA FRUCTUOSA** C/ Convento, 67 www.lafructuosa.com Telf.: 617 692 784 Días de apertura : Viernes y sábado abierto para las cenas ESPECIALIDAD : Cocina Mediterránea
GRILL EL HACHO HOTEL LA HERRIZA Ctra. Gaucín-El colmenar Km. 6 www.laherriza.com Telf.: 951 06 82 00 Abierto de lunes a Domingo ESPECIALIDAD: Cocina Mediterránea		

BARES Y OTROS ESTABLECIMIENTOS DE RESTAURACIÓN

Casa Antonia Telf.: 952 15 14 32 Plaza del Santo Niño DÍA DE CIERRE: Lunes ESPECIALIDAD: Comida casera	**El Puente** Telf.: 680 453 892 C/ Los bancos nº 9 DÍA DE CIERRE: Miércoles ESPECIALIDAD: Tapas	**Paco Pepe** Telf.: 952 15 11 82 Q. de llano nº 3 DÍA DE CIERRE: Domingos ESPECIALIDAD: Tapas

Turismo Rural Serranía de Ronda
Serranía Ronda
Centro de Iniciativas Turísticas de la Serranía de Ronda
www.serraniaderonda.org

FONDO EUROPEO DE DESARROLLO REGIONAL (FEDER) · GOBIERNO DE ESPAÑA · MINISTERIO DE INDUSTRIA, TURISMO Y COMERCIO · SECRETARIA DE ESTADO DE TURISMO · JUNTA DE ANDALUCIA · málaga.es diputación · Serranía Ronda

G A U C Í N

La Fuente Telf.: 952 15 13 68 C/ Toledillo DÍA DE CIERRE: domingos **ESPECIALIDAD: Cocina internacional**	**El Patio** C/ Toledillo **ESPECIALIDAD: Pizzería**	**Bodeguita Chaparro** Avda. Ana Toval Telf.: 670 09 21 59. DÍA DE CIERRE: Jueves ESPECIALIDAD: Tapas
El Argentino. C/ José Antonio, 30, **ESPECIALIDAD: Tapas y raciones**	**Don Martin**. C/ Piedras, Telf.: 952 15 12 49 **ESPECIALIDAD: Cocina tradicional**	**La Casita**. C/ Larga, **Café Bar**
El Portesuelo. C/ Portichuelo s/n Telf.: 618 28 48 24 DÍA DE CIERRE: Martes **ESPECIALIDAD: Tapas y raciones**	**El Pajuelo**. Esq. Matías, Telf.: 617 89 70 99 DÍA DE CIERRE: Jueves tarde y domingo completo ESPECIALIDAD: Tapas y raciones	**El Pilar.** Ctra. Ronda-Algeciras, Telf.: 678 23 09 66. Abierto de lunes a Domingo (Lunes y jueves no dan cenas) **ESPECIALIDAD: Comida casera**
El Socorro. Ctra. Ronda-Algeciras, Telf.: 952 15 10 63 DÍA DE CIERRE: Martes **ESPECIALIDAD: Tapas y raciones**	**La Cruz**. Avda. Ana Toval, Telf.: 607 76 75 54 DÍA DE CIERRE: Martes ESPECIALIDAD: Cafetería / Heladería	**Tegueste** Ctra. Gaucin-San Roque km 1 Telf.: 685 76 28 28 DÍA DE CIERRE: Viernes
PUBS		
La Caverna C/ San Juan de Dios Abierto Lunes a Domingo	**Pub La plaza** Plaza Santo niño Telf.: 666 80 54 21 Abierto de lunes a domingo	

DEPORTES

INSTALACIONES DEPORTIVAS MUNICIPALES

Polideportivo Municipal
C/ Zona deportiva
Mail : deportesgaucin@hotmail.com

Piscina Municipal
Ctra. Ronda-Algeciras, s/n
Telf.: 952 15 10 00
Horario :

Campo de Fútbol de arena
Ctra. Gaucín- Manilva Km. 0
Telf.: 952 15 10 00

SENDERISMO Y MOUNTAIN BIKE

	Gaucín-Cañada del Real Tesoro PR- A 244	**Benarrabá Gaucín PR- A243**	**Gaucín El Colmenar PR- A245**
Longitud	9900	7000	8500
Duración	3 h	3 h	3h
Dificultad	Alta	Alta	Alta
Modalidad	A Pie / En Bici	A pie	A pie

Centro de Iniciativas Turísticas de la Serranía de Ronda
www.serraniaronda.org

FONDO EUROPEO DE DESARROLLO REGIONAL (FEDER) · GOBIERNO DE ESPAÑA · MINISTERIO DE INDUSTRIA, TURISMO Y COMERCIO · SECRETARIA DE ESTADO DE TURISMO · JUNTA DE ANDALUCIA · málaga.es diputación · Serranía Ronda

G A U C Í N

SERVICIOS

BANCOS Y CAJAS DE AHORRO	CONSULTORIO MÉDICO	FARMACIAS
UNICAJA Telf.: 952 15 15 28 C / San Juan de Dios Nº 21 Horario : Lunes a Viernes de 09:00 a 14:00 **SI DISPONE DE CAJERO AUTOMÁTICO** **CAJAMAR** Telf.: 952 15 10 30 C / San Juan de Dios Nº 1 Horario : Lunes a Viernes de 09:00 a 14:00 **SI DISPONE DE CAJERO AUTOMÁTICO**	C / Jacobo Real nº 59 Telf.: 952 15 95 50 Horario : Lunes a Viernes de 8:00 15:00	**Farmacia Esteban González Gálvez** C / Los bancos nº 20 Telf.: 952 15 15 52 Horario : Lunes a Viernes 09:30 a 13:30 17:00 a 20:00
INTERNET	**OFICINA DE CORREOS**	**MERCADILLO**
Centro Guadalinfo C/ Paseo Dña Ana Toval s/n Telf.: 952 15 13 93 Lunes 9:00 a 14:00 y 16:00 a – 19:00 Martes a Viernes 10 :00 a 12 :00 y 15:00 a 20:00	C/ Lorenzo García, 54 Telf.: 952 151 129 Lunes a Viernes :09:00 a 14:00	Cada 15 días los Sábados C/ Paseo Jacobo real ---------- Desde marzo hasta octubre el primer sábado de cada mes se celebrar un mercadillo de artesanía y productos ecológicos. - Plaza el Santo niño de 10:00 a 14 :00
TAXI	**Estación de servicio**	**ESTANCO**
- Sebastian Morejon Telf.: 630 22 66 57 - Jose Maria Herrera Telf.: 628 23 65 59	**Santa Isabel** Ctra. Ronda- Algeciras (A-369) Km. 38,5 Telf.: 952 15 13 24 Horario : Lunes a Sábado 06:00 a 23:00 Domingos y festivos 07:00 a 23:00	C / Jose Antonio nº 18 Abierto de lunes a sábado
ALIMENTACIÓN	**ALIMENTACIÓN**	**ALIMENTACIÓN**
Super super Cra. Ronda Algeciras Abierta de lunes a sábado	**Coviran** Portichuelo, s/n Abierto de lunes a sábado	**HERMANOS GALLEGO** Q. de Llano, 28 Abierta de lunes a sábado
ALIMENTACIÓN	**ALIMENTACIÓN**	**ALIMENTACIÓN**
RUIZ GALAN Portichuelo s/n Abierta de lunes a sábado	**Milagros Medina** Alta, 74 Abierta de lunes a sábado	**Alimentación Auxi** T. de Molina 19 Abierta de lunes a sábado
ALIMENTACIÓN	**PANADERÍA**	**ALIMENTACIÓN**
TOICHOA Arrabalete, S/N Abierta de lunes a sábado	**Calvente Godino** S. J. De Dios, 23 Abierta de lunes a sábado	**Alimentación Medina** Armiñan 26 Abierta de lunes a sábado
PRODUCTOS ECOLOGICOS	**ALIMENTACIÓN**	**ALIMENTACIÓN**
Pura vida **Productos Ecológicos** L. Armiñán, 166 Abierta de lunes a sábado	**Carnicería Ramirez** L. Armiñán, 74 Abierta de lunes a sábado	**Multiprecios** C / Luis de Armiñan nº 12 Abierto lunes a sábado
REGALOS Y DECORACIÓN	**REGALOS**	**PAPELERÍA**
LUIS RUIBERRIL L. Armiñán,	**Regalos Brigida** Portichuelo, s/n Abierta de lunes a sábado	**Papelería Maria Jose** S. J. De Dios, 14 Abierto de lunes a Sábado

Turismo Rural Serranía de Ronda
Centro de Iniciativas Turísticas de la Serranía de Ronda
www.serraniaronda.org

FONDO EUROPEO DE DESARROLLO REGIONAL (FEDER)
GOBIERNO DE ESPAÑA MINISTERIO DE INDUSTRIA, TURISMO Y COMERCIO SECRETARIA DE ESTADO DE TURISMO
JUNTA DE ANDALUCIA
málaga.es diputación
Serranía Ronda

G A U C Í N

ARTE	ARTE	ARTE
Atelier Art Gallery **Pintura** C/ Luis Armiñan 23 Telf.: 952 15 16 02 Horario: Lunes a Viernes : 19:00-21:30 Sabado, Domingo: 12:00-14:00 y 19:00-21:30	**Paddy Robinson.** Pintura C/ Los Bancos, 41 A Telf.: 952 151 615.	**Nozomi Hatano.** Pintura C/ Convento, 23 Telf.: 952 151 602
ARTE	**ARTE**	**ARTE**
Jennifer Waterhouse. Pintura C/ Toledillo, 42 Telf.: 952 151 149	**Jim Rattenbury.** Pintura y Escultura Telf.: 952 15 13 61	**Bayard Osborn.** Escultura y pintura Barrio Alto, 45 Telf.: 952 151 056
ARTE	**ARTE**	**ARTE**
Juan Antonio Sangil. Cerámica. C/ Convento, s/n. Telf.: 615 244 739	**Steven Windsor-Clive.** Mosaicos a la Romana Telf.: 952 15 14 48	**Brenda Hartill.** Pinturas & Arte Abstracto C/ Larga, 112 Telf.: 952 151 561
ROPA	**PELUQUERIA**	**PELUQUERIA**
Modas Teresa C/. L Armiñán, 11 Abierta de lunes a sábado	**Lele** Q. de llano , nº 58 Días de cierre : Miercoles y domingo	**ANI** C/. Toledillo Día de cierre : Domingo
JARDINERIA		
NANTA Paseo Ana Toval Abierto de lunes a sábado		

Centro de Iniciativas Turísticas
de la Serranía de Ronda
www.serraniaronda.org

FONDO EUROPEO DE DESARROLLO REGIONAL (FEDER)
GOBIERNO DE ESPAÑA
MINISTERIO DE INDUSTRIA, TURISMO Y COMERCIO
SECRETARIA DE ESTADO DE TURISMO
JUNTA DE ANDALUCIA
málaga.es diputación
Serranía Ronda

Genalguacil

ALTITUD	517 msnm
SUPERFICIE	31 km2
HABITANTES (INE 2008)	526
GENTILICIO	Genalguacileño/Genalguacileña
WEB OFICIAL	www.genalguacil.es

G E N A L G U A C I L

SITUACIÓN

Genalguacil está situado en el extremo sur-oriental de la Serranía de Ronda, el municipio se extiende desde el margen izquierdo del río Genal hasta las cumbres de Sierra Bermeja (declarado Paraje Natural por la Junta de Andalucía por sus bosques de pinsapos)

Destacan entornos como el valle del río Almarchal, la loma de Benestepar, el puerto de Peñas Blancas o la loma de los Posteruelos.

La Unión Europea lo ha catalogado como ZEC (Zona de especial conservación)

ORÍGENES

Los orígenes de la villa se enmarcan en la época árabe, aunque existen vestigios del paso de civilizaciones anteriores como la fenicia o la helénica.

El origen del topónimo derivado de Genna-Alwacir, que quiere decir Jardines del Visir

Después de la conquista de los Reyes Católicos, la villa es dada en señorío al Duque de Arcos

Se sabe que Genalguacil obtuvo cédula de villazgo, pero sin precisar el monarca y la época en la que fue concedida.

ECONOMÍA

Actualmente, la economía de Genalguacil está basada en la agricultura, frutas y aceitunas, y la ganadería, especialmente cabras y ovejas.

El turismo rural se está configurando recientemente como un sector económico de gran importancia para el municipio.

ARTESANÍA

Esparto
Canastos de Varetas de Olivo
Asiento de enea
Corcho

GASTRONOMÍA

PLATOS TÍPICOS	REPOSTERÍA	OTROS PRODUCTOS
Gazpacho caliente	Dulces caseros	Chacina
Salmorejo de Carne	Buñuelos	Mosto
Revuelto de ajetes y setas (en temporada)		

LUGARES DE INTERÉS TURÍSTICO

Iglesia Parroquial San Pedro de Verona :

La primitiva iglesia databa del siglo XVI, hasta su destrucción en 1570 durante la sublevación de los moriscos. La fábrica actual se realizó en el siglo XVIII. Ha sido restaurada varias veces, siendo la restauración más importante la del año 1998.

El estilo de la iglesia se puede encuadrar en el Barroco académico y clasicista, con algunas presencias del estilo mudéjar como en la sencilla armadura de madera de la nave central

Turismo Rural Serranía de Ronda
Serranía de Ronda
Centro de Iniciativas Turísticas de la Serranía de Ronda
www.serraniaronda.org

FONDO EUROPEO DE DESARROLLO REGIONAL (FEDER) · GOBIERNO DE ESPAÑA · MINISTERIO DE INDUSTRIA, TURISMO Y COMERCIO · SECRETARIA DE ESTADO DE TURISMO · JUNTA DE ANDALUCIA · málaga.es diputación · Serranía Ronda

G E N A L G U A C I L

Horario Misa: Sábado 19:00

* La iglesia está cerrada al público, pero si alguien tiene interés en visitarla puede hacerlo contactando con: 952 15 20 58

Museo Municipal

C/ Lomilla, 9
Telf.: 952 15 20 58
* Visitas bajo petición .Precio 1 €

ARTE CONTEMPORÁNEO : Las obras expuestas, pertenecen a los artistas que participan en los encuentros de Arte y reflejan el entorno del Valle del Genal, ya sea a través del empleo de materiales y recursos autóctonos del lugar, o por la temática, motivo u planteamientos desarrollados

Molinos y lagares en recuperación

Fuente Alta

Museo permanente de los Encuentros de Arte del Valle del Genal

Desde 1994, se vienen celebrando, durante la primera quincena de agosto con carácter bianual, unas jornadas en las que diversos artistas, trabajan, crean, conviven e intercambian ideas y experiencias. Las obras de arte así realizadas pasan a formar parte del patrimonio del pueblo, las calles y plazas del municipio albergan ya más de 60 piezas. De este modo numerosas esculturas en piedra, madera, cerámica, hierro y corcho, así como murales, colages, pinturas, fotografías, y otras obras de carácter diverso, embellecen, unas, las calles, plazas y paseos del pueblo y en el museo municipal.

FIESTAS TRADICIONALES

FECHA	NOMBRE	DESCRIPCIÓN
2 Febrero	**La candelaria**	
Febrero	**Carnavales**	Comparsas
Marzo- Abril	**Semana Santa**	
Domingo de Resurrección	**Niño del Huerto**	
29 Abril	**Fiestas patronales San Pedro de Verona**	A las doce Procesión por las calles del municipio. Verbena en la Plaza del municipio
1ª quincena agosto (bianual)	**Encuentros de Arte " Valle del Genal "**	Jornadas en las que diversos artistas crean, conviven e intercambian ideas y experiencias
Noviembre	**Tostones**	

RECURSOS TURÍSTICOS

ALOJAMIENTO

APARTAMENTOS	CASAS RURALES	VTAR
APARTAMENTOS JARDINES DEL VISIR C/ ALAMOS 2 Telf.: 952 15 21 64 www.jardinesdelvisir.com	**CASA URDA** C/ Real, 52 Telf.: 952 87 07 39 Web:www.serraniaronda.org Capacidad: 6 plazas	**CASA PASTORA** C/ San Juan nº 4 Telf.: 659 75 99 05 Capacidad: 4 plazas

Centro de Iniciativas Turísticas de la Serranía de Ronda
www.serraniaronda.org

FONDO EUROPEO DE DESARROLLO REGIONAL (FEDER) · GOBIERNO DE ESPAÑA · MINISTERIO DE INDUSTRIA, TURISMO Y COMERCIO · SECRETARIA DE ESTADO DE TURISMO · JUNTA DE ANDALUCIA · málaga.es diputación · Serranía Ronda

G E N A L G U A C I L

PENSIÓN		
POSADA DEL RECOVERO **C/ Estación 4** Telf.: 952 15 21 64 Web:www.jardinesdelvisir.com	**CASA JARDINES DEL VISIR ALTA** C/ Extramuros s/N Telf.: 952 15 21 64 Web:www.jardinesdelvisir.com Capacidad: 6 plazas	**CASA JARDINES DEL VISIR BAJA** C/ Extramuros s/N Telf.: 952 15 21 64 Web:www.jardinesdelvisir.com Capacidad: 6 plazas
	CASA LA PELOTILLA C/ Real nº 7 Telf.: 691 53 67 61 Capacidad:3 plazas	**CASA HARILLO** C/ Asperilla,11 Telf.: 679 45 61 65 676 07 54 07 Capacidad : 2 plazas
	CASA EL MANANTIAL FINCA LOS DUROS Telf.: 628 70 58 92 Capacidad: 10 plazas	

RESTAURACIÓN

RESTAURANTES		
VENTA LAS CRUCES Telf.: 952152039 C/ Las cruces nº 8 **Abierto lunes a Domingo** **ESPECIALIDAD: Cocina Tradicional**		
BARES Y OTROS ESTABLECIMIENTOS DE RESTAURACIÓN		
EL REFUGIO C/ Duende nº 4 Abierto fines de semana ESPECIALIDAD: Tapas	**BAR MATEO** Avda. de Estepona, 5 Telf.: 9521515 21 Abierto de lunes a Domingo ESPECIALIDAD: Tapas	**EL FOGÓN DE LA LOMILLA** C/ Lomilla DÍA DE CIERRE: Lunes ESPECIALIDAD: Carnes de la zona
EL VISIR C/ Real nº 32 Restaurante el Visir Telf.: 629 50 77 79 DÍA DE CIERRE: Lunes y Martes ESPECIALIDAD : Cocina tradicional e internacional	**POSADA DEL RECOVERO** C/ Estación 4 Telf.: 952 15 21 64	
PUBS		
CABRY C/ Real s/n Abierto fines de semana		

Turismo Rural Serranía de Ronda
Centro de Iniciativas Turísticas de la Serranía de Ronda
www.serraniaronda.org

FONDO EUROPEO DE DESARROLLO REGIONAL (FEDER) · GOBIERNO DE ESPAÑA · MINISTERIO DE INDUSTRIA, TURISMO Y COMERCIO · SECRETARIA DE ESTADO DE TURISMO · JUNTA DE ANDALUCIA · málaga.es diputación · Serranía Ronda

G E N A L G U A C I L

DEPORTES

INSTALACIONES DEPORTIVAS MUNICIPALES

Polideportivo Municipal
C/ Las Cruces, s/n
Telf.: 952152003

Piscina Municipal
Carretera. Genalguacil-Algatocín
Abierta Julio y Agosto
Telf.: 952152003

* EN AGOSTO SE CELEBRAN LAS 24 HORAS DEPORTIVAS.

SENDERISMO Y MOUNTAIN BIKE

	Benarrabá-Genalguacil PR- A 240	**Genalguacil – Jubrique PR – A241**	**Genalguacil – Los Reales PR - 242**
Longitud	4750 m	4000 m	17000 m
Duración	3h	2h	6h
Dificultad	Media	Media	Muy Alta
Modalidad	A pie	A pie	Apie / En bici

SERVICIOS

BANCOS Y CAJAS DE AHORRO

Unicaja
Telf.: 952 15 20 04
C / Real
Horario : Lunes a Viernes de 08:30 a 15:00

NO DISPONE DE CAJERO AUTOMÁTICO

CONSULTORIO MÉDICO

C/ Real
Telf.: 952 15 95 68
Edificio de Servicios Múltiples
Horario : Consulta 2 horas por la mañana lunes, martes, jueves y viernes con carácter rotativo.

FARMACIAS

Victor Calderón Martos
Telf.: 952152157
C/ Real, 4
Horario : Lunes a Viernes 10 :00 a 14:00 y de 17:00 a 20:00
Sábados 10:00 a 14:00

INTERNET

Centro Guadalinfo
C/ Extramuros s/n
Colegio público
Horario: Lunes a Jueves de 15:00 a 20:00

MERCADILLO

Martes
A la entrada del municipio

SALA DE CONFERENCIAS

C / Real
Edificio Servicios Múltiples
Telf.: 952152003

ALIMENTACIÓN

Autoservicio Alvarez
C/ Fuente Baja, 8
Telf.: 952 15 21 14
Día de cierre : Domingo

ALIMENTACIÓN

Supermercado Zarza
C/ Patio Higuera de la Muda, s/n
Telf.: 952 15 20 87
Día de cierre : Domingo

COOPERATIVA

Sociedad Cooperativa de Castañas
Ctra. Genalguacil-Estepona, Km. 1.
Telf.: 952 11 72 23

Turismo Rural Serranía de Ronda
Centro de Iniciativas Turísticas de la Serranía de Ronda
www.serraniaronda.org

FONDO EUROPEO DE DESARROLLO REGIONAL (FEDER)
GOBIERNO DE ESPAÑA MINISTERIO DE INDUSTRIA, TURISMO Y COMERCIO SECRETARIA DE ESTADO DE TURISMO
JUNTA DE ANDALUCIA
málaga.es diputación
Serranía Ronda

Igualeja

ALTITUD	693 msnm
SUPERFICIE	44 km2
HABITANTES (INE 2008)	991
GENTILICIO	Igualejeño / Igualejeña
WEB OFICIAL	www.igualeja.es

I G U A L E J A

SITUACIÓN

Igualeja es la segunda entidad municipal más poblada del Valle del Genal.

Su término se encuadra entre Sierra Palmitera al Oeste, Sierra Bermeja al sur-oeste, Sierra de las Nieves al noroeste y la Sierra del Oreganal al noroeste.

En su término municipal aparece uno de los nacimientos más copiosos del río Genal

ORÍGENES

Igualeja es población de origen árabe. En tiempos de al-Andalus perteneció a la cora de Takorunna, cuya capitalidad era Ronda, y más tarde, una vez conquistada por los Reyes Católicos, pasó a ser señorío del infante Don Juan.

ECONOMÍA

La economía igualejeña está basada en la agricultura del castaño, generando una producción cada mes de octubre (conocido popularmente como el mes de la castaña) de unos 2 millones de kilos de castañas. Es importante la fabricación de chacinas y la extracción de mármol. En los últimos años está cobrando importancia el turismo rural.

ARTESANÍA

Artículos variados de pleita.

GASTRONOMÍA

PLATOS TÍPICOS	REPOSTERÍA	OTROS PRODUCTOS
Migas Gazpacho Salmorejo	Borrachuelos Gachas Mantecados	Castañas

LUGARES DE INTERÉS TURÍSTICO

Nicho del Señor de la Misericordia.

Es una pequeña capilla situada en la Plaza de Andalucía. En él se representa al Señor de la Misericordia. En su interior posee un cuadro del siglo XVIII perteneciente a la escuela Granadina..

Parroquia de Santa Rosa de Lima. Siglo XVI

Edificada a principios del siglo XVI en honor a Santa Rosa sobre una antigua mezquita. Sufre a lo largo de su historia numerosas reformas hasta ser reconstruida íntegramente en el siglo XX, conservando únicamente la torre que en su día fue alminar de una mezquita. En el interior hay una talla policromada de San Antonio de Pádua de la escuela granadina del siglo XVII.

Horario de Visita: Lunes a Domingo de 9:30 A 20:30

Horario de misa: Domingos a las 12:30

Ermita del Divino Pastor. Siglo XVIII

Turismo Rural Serranía de Ronda
Centro de Iniciativas Turísticas de la Serranía de Ronda
www.serraniaronda.org

FONDO EUROPEO DE DESARROLLO REGIONAL (FEDER) · GOBIERNO DE ESPAÑA · MINISTERIO DE INDUSTRIA, TURISMO Y COMERCIO · SECRETARIA DE ESTADO DE TURISMO · JUNTA DE ANDALUCIA · málaga.es diputación · Serranía Ronda

I G U A L E J A

Es una ermita clásica de estilo barroco-andaluz que fue restaurada en el año 2001.En su interior, el cuadro en cristal del Divino Pastor, probablemente del siglo XVIII, junto con las imágenes del Divino Pastor y San José.

Horario de Visita: Lunes a Domingo de 9:30 A 20:30

Cueva Excéntrica y de la Fuensanta (de interés espeleológico)

Cruz Calle Cantillo

Cruz del Puente

Nacimiento del río Genal:

El nacimiento se encuentra a la entrada del municipio, en la margen izquierda

FIESTAS TRADICIONALES

FECHA	NOMBRE	DESCRIPCIÓN
Febrero	**Carnaval**	
	Día de la Calleja y de la Plaza	Se celebra una Procesión donde sale el Corpus acompañado por los niños que realizan su Primera Comunión. Posteriormente, sale la imagen del Divino Pastor acompañada por la gente del pueblo. Tras la procesión hay una verbena.
12 de marzo	**San Gregorio**	
Marzo- Abril	**Semana Santa**	Representación en Vivo de la Pasión jueves y viernes Santo.
Marzo- Abril	**El niño del Huerto**	Procesión el Domingo de resurrección.
Finales de Agosto	**Fiestas patronales en honor a Santa Rosa de Lima**	

RECURSOS TURÍSTICOS

ALOJAMIENTO

PENSIÓN	VIVIENDA TURÍSTICA DE ALOJAMIENTO RURAL	CASAS RURALES
HOSTAL EL HUERTO P* C/ San Gregorio Nº 7 Telf.: 952 18 18 00	**CASA FAJARDO** www.serraniaronda.org Barrio Santa Rosa,2 Telf.: 952 87 07 39 Capacidad : 4 pax	**SEÑORÍO DE IGUALEJA** Camino de Ronda,12 Telf.: 697 44 44 98 Capacidad: 10 pax
	CASA SANTA ROSA Barrio Santa Rosa,70 Telf.: 699 23 94 58 Capacidad: 2 pax	

Turismo Rural Serranía de Ronda
Serranía Ronda
Centro de Iniciativas Turísticas de la Serranía de Ronda
www.serraniaronda.org

FONDO EUROPEO DE DESARROLLO REGIONAL (FEDER) · GOBIERNO DE ESPAÑA · MINISTERIO DE INDUSTRIA, TURISMO Y COMERCIO · SECRETARIA DE ESTADO DE TURISMO · JUNTA DE ANDALUCIA · málaga.es diputación · Serranía Ronda

I G U A L E J A

RESTAURACIÓN

BARES

BAR MENA Plaza de Andalucía Nº 27 Telf.: 952 18 15 26 Abierto de lunes a Domingo	**EL PEROL** www.elperol.com Plaza de Andalucía. 24 Telf.: 952 18 16 93 Día de cierre: Lunes	**EL PERDIGÓN** C/ Iglesia Telf.: 952 18 16 65 Abierto de Lunes a Domingo
MESÓN EL HUERTO C/ San Gregorio Nº 7 Telf.: 952 18 18 00 Día de cierre: lunes, martes, miércoles	**LOS CURRITOS** C/ Iglesia nº 1 Telf.: 952 18 16 29 Abierto de lunes a domingo	**HELADERÍA NARANJO** C/ Barrero N º 12
BAR PANY C/ Barrero, 20 Telf.: 952 18 15 00 Abierto de Lunes a Domingo	**BAR CUEVA DE ESTOPA** **C/ Iglesia nº 10** Día de cierre: martes	

PUBS

DISCOTECA- TERRAZA GENAL C/ Barrero s/n	**PUB FERNANDO** C/ Iglesia nº 12 Abierto de lunes a Domingo	**PUB LA CASTAÑA** C/ San Gregorio nº 4 Telf.: 952 18 15 00 Abierto de lunes a Domingo

DEPORTES

INSTALACIONES DEPORTIVAS MUNICIPALES

Polideportivo Municipal

Piscina Municipal
Abierta Julio - Agosto
Horario de 10:00 a 14:00 y de 15:00 a 18:00

SENDERISMO

	Parauta – Igualeja PR – A 226
Longitud	3 950 m
Duración	1,30 horas
Dificultad	Baja
Modalidad	A pie

ESPELEOLOGÍA

Cueva excéntrica: Ver Turismo Activo.

SERVICIOS

BANCOS Y CAJAS DE AHORRO	CONSULTORIO MÉDICO	FARMACIA
UNICAJA C/ plaza de Andalucía, 26 Telf.: 952 18 15 19 NO DISPONE CAJERO AUTOMÁTICO	C/ Cortadero, 8 Telf.: 952 18 15 66 HORARIO: lunes a viernes de 12:00 a 15:00 horas	**Lda. Inmaculada Lebrón** C/ cortadero,20 Telf.: 952 18 16 24 Horario : 10:30 a 14:00 y de 17:30 a 19:30
INTERNET/ BIBLIOTECA	**MERCADILLO**	**ESTACIÓN DE SERVICIO**
Centro Guadalinfo Telf.: 952 18 15 10 C/ Cortadero, 10 Horario : lunes a viernes de 15:00 a 19:00 horas	Viernes de 10: 00 a 14:00 PLAZA DE ANDALUCIA	**Gasolinera la Ventilla** Telf.: 952 18 10 19 Ctra. Ronda- San Pedro de Alcántara Km. 14 Horario Lunes a viernes de 06:00 a 22:00 Sábados/ Domingos y Festivos : 07:00 – 22:00

Turismo Rural Serranía de Ronda
Centro de Iniciativas Turísticas de la Serranía de Ronda
www.serraniaronda.org

FONDO EUROPEO DE DESARROLLO REGIONAL (FEDER)
GOBIERNO DE ESPAÑA
MINISTERIO DE INDUSTRIA, TURISMO Y COMERCIO
SECRETARIA DE ESTADO DE TURISMO
JUNTA DE ANDALUCIA
málaga.es diputación
Serranía Ronda

Jimera de Líbar

ALTITUD	529 msnm
SUPERFICIE	27,17 km2
HABITANTES (INE 2008)	453
GENTILICIO	Jimeranos/Jimeranas
WEB OFICIAL	www.jimeradelibar.com

J I M E R A D E L Í B A R

SITUACIÓN

Situada en el Valle del Guadiaro, parte de su término municipal, se encuentra en el interior del Parque Natural de la Sierra de Grazalema. Destacan los Montes de las Morillas, el Cancho del Córnio (limítrofe con Benaoján), Sierra Blanquilla (coronada por el Pico de Martín Gil, 1394 metros.

El río Guadiaro con el paso de los tiempos ha creado para Jimera un relieve amable con abundantes regadíos en su margen izquierdo, en la zona junto a la Estación de Jimera, pueblo y estación ferroviaria de la línea Bobadilla-Algeciras. A este mismo lado, una serpenteante carretera nos conduce hasta la mitad de la ladera donde se encuentra el núcleo principal.

ORÍGENES

La ocupación humana de estas tierras se remonta a la Prehistoria. Se conservan vestigios que confirman la presencia del hombre en la Edad de Bronce (El Tesoro)aunque no fue hasta la época Islámica cuando INZ ALMARAZ , alcanzó su esplendor. Tras la reconquista de Ronda, este paraje paso a formar parte de su dominio llamándose Ximera de Líbar.

ECONOMÍA

La economía de Jimera de Libar es básicamente agropecuaria destacando la encina y el olivo así como los cultivos de secano entre las explotaciones agrarias y la cabra entre las ganaderas.

ARTESANÍA

Artículos de nea y palma.

GASTRONOMÍA

PLATOS TÍPICOS	REPOSTERÍA	OTROS PRODUCTOS
Malcocinao	Huevos nevaos	Miel de romero sobre hojuela
Migas	Gachas de Meloja	Zarzaparrilla
Sopas de Vinagre	Magdalenas	Mistela
	Roscones	
	Suspiros de nata montada	
	Buñuelos	
	Tortas de aceite y de chicharrones	

LUGARES DE INTERÉS TURÍSTICO

Iglesia del Rosario:

Construida en 1505 sobre una mezquita árabe..Está adosada a la torre que fue alminar de la Mezquita.

Horario de visita: Fines de semana 10:00 – 14:00

Horario de misa: jueves a las 19:00 y domingos a las 11:30

Fuente Pública.

Situada frente al parque infantil. Data de 1789

Cruz Ventura.

Se accede por la C/ Alta y ofrece una hermosa vista del municipio y de todo el Valle del Guadiaro.

Centro de Iniciativas Turísticas de la Serranía de Ronda
www.serraniaronda.org

FONDO EUROPEO DE DESARROLLO REGIONAL (FEDER) · GOBIERNO DE ESPAÑA · MINISTERIO DE INDUSTRIA, TURISMO Y COMERCIO · SECRETARIA DE ESTADO DE TURISMO · JUNTA DE ANDALUCIA · málaga.es diputación · Serranía Ronda

J I M E R A D E L Í B A R

Ermita de Nuestra Sra. De la Salud.

En la barriada de la estación, al pie de un pequeño montecillo, se encuentra la ermita de la Virgen de la Salud, patrona del pueblo.

Finca del Tesoro:

Situada a 4 kilómetros del municipio, se encuentran las ruinas de una necrópolis fenicia en la que se encontraron la piezas de cerámicas y joyas pertenecientes a un ajuar funerario .PROPIEDAD PRIVADA

La cueva del Chapi:

Situada en las inmediaciones del cruce de la carretera que une Jimera de Libar con Benaoján y Cortes. Dentro de ella nace un manantial. Visitable solo en verano con una empresa de Turismo activo.

FIESTAS TRADICIONALES

FECHA	NOMBRE	DESCRIPCIÓN
Febrero	**Carnaval** **Paseo de brujas a media noche.**	Sábado : Concurso de disfraces
28 de Febrero	**Día de Andalucía**	Desayuno típico Andaluz
40 días antes de la semana santa	**Miércoles de Ceniza**	Popular fiesta de la harina Los habitantes del pueblo se tiran harina unos a otros durante todo el día.
8 marzo	**Día internacional de la mujer**	Talleres y merienda popular
Marzo- Abril	**Semana Santa**	Procesiones Domingo de Ramos. Jueves Santo, Viernes Santo y Domingo de Resurrección.
17 Abril	**Día internacional de libro**	Actividades en la Biblioteca Municipal
Ultimo fin de semana de Mayo	**Romería en honor a la Virgen de la Salud.**	
Mayo	**Cruces de Mayo**	Subida a la Cruz Ventura
Junio	**Corpus Chiristi**	Con Altares adornando las Calles
Junio	**Cine de Verano**	
2ª Semana de agosto	**Feria y fiestas mayores en honor a la patrona.**	Procesión Verbena
Agosto	**Fiesta del Agua**	Declarada de Interés Turístico provincial.
Julio	**Semana cultural**	Concurso de embellecimiento de fachadas y rincones Concurso Gastronómico de Jimera de Línar
1 de noviembre	**Tostón de castañas.**	Tiene lugar en la plaza . Castañas y anís para los participantes.
Diciembre	**Belén Viviente**	1 día completo. 2 representaciones.

Centro de Iniciativas Turísticas
de la Serranía de Ronda
www.serraniaronda.org

FONDO EUROPEO DE DESARROLLO REGIONAL (FEDER)
GOBIERNO DE ESPAÑA
MINISTERIO DE INDUSTRIA, TURISMO Y COMERCIO
SECRETARIA DE ESTADO DE TURISMO
JUNTA DE ANDALUCIA
málaga.es diputación
Serranía Ronda

J I M E R A D E L Í B A R

RECURSOS TURÍSTICOS

ALOJAMIENTO

CAMPINGS	HOTELES	CASAS RURALES	VTAR
CAMPING " JIMERA DE LÍBAR " 2ª Categoría www.rural-jimera.com Ctra. Jimera-Cortes, km. 1 Telf.: 952 18 01 02	**HOTEL INZ-ALMARAZ **** C/ Mártires de Igueriben nº 8 www.hotelruraljimera.com Telf.: 952 18 01 20	**CASA EL MOLINILLO** Paraje el Molinillo s/n Telf.: 670 41 55 15 Capacidad: 8 pax	**CASA CANTÓN** C/ Peña , 21 Telf.: 647 61 54 55 Capacidad: 4 pax
		CASA LA ALBAHACA Avda. Fuerzas Armadas s/n Telf.: 661 06 88 29 Capacidad : 4 pax	**CASA MOLINO DEL INGLÉS** Río bajo (Los Rápidos) Telf.: 954 42 32 10 Capacidad : 20 pax
		MOLINO LA FLOR Río bajo (Los Rápidos) Telf.: 952 25 95 18 Capacidad : 15 pax	**MOLINO RODETE** Molino Rodete 1 Telf.: 952 18 00 78 Capacidad : 6 pax
		CASA LA JARA Ctra. Estación s/ n Telf.: 630 61 17 16 Capacidad : 12 pax	**CASA MONTIÓN** Las hazas Montión s/n Telf.: 677 15 56 78 Capacidad : 8 pax
		CASA LOS LÍRIOS Ctra. Estación s/ n Telf.: 630 61 17 16 Capacidad : 10 pax	

RESTAURACIÓN

RESTAURANTES

RESTAURANTE QUERCUS Bda. La Estación S/N Telf.: 952 18 00 41 Horario : Comidas de Martes a Domingo 13:00 a 16:00 Cenas : 20:30 a 23:00 (Sólo viernes y sábados) Día de Cierre : Lunes	**RESTAURANTE INZ ALMARAZ** C/ Mártires de Igueriben nº 8 www.hotelruraljimera.com Telf.: 952 18 01 20 Día de cierre : Martes	

BARES Y OTROS ESTABLECIMIENTOS

BAR- MESÓN EL MOLINO C/ Peña Nº 32 Especialidad : Tapas Día de Cierre : Jueves	**BAR COOPERATIVA** C/ Alta s/n Especialidad : Tapas Día de Cierre : Lunes	**BAR BDA. ALLIOLI** Bda. La estación s/n Plaza San Roque Especialidad : Tapas Día de Cierre : Martes

Centro de Iniciativas Turísticas de la Serranía de Ronda
www.serraniaronda.org

FONDO EUROPEO DE DESARROLLO REGIONAL (FEDER)
GOBIERNO DE ESPAÑA · MINISTERIO DE INDUSTRIA, TURISMO Y COMERCIO · SECRETARIA DE ESTADO DE TURISMO
JUNTA DE ANDALUCIA
málaga.es diputación
Serranía Ronda

J I M E R A D E L Í B A R

DEPORTES

INSTALACIONES DEPORTIVAS MUNICIPALES

Polideportivo Municipal
C/ Prado, s/n
Telf.: 952180004

Parque Infantil
La Fuente s/n
Telf.: 952180004

Piscina Municipal
Ctra.- Jimera a la estación
Abierta Julio – Agosto
Horario : 11:00 – 19:00

SENDERISMO

	Benaoján-Jimera de Líbar PR – A 254	**Jimera de Líbar Cortes de la Fra. PR – A 255**	**Atajate-Jimera de Líbar PR – A 258**
Longitud	7.500 m	12.000 m	4.300 m
Duración	3,3 horas	4 horas	1.30 h
Dificultad	Media	Alta	Baja
Modalidad	A pie	A pie	A pie

SERVICIOS

BANCOS Y CAJAS DE AHORRO

Unicaja
C/ Mártires de Igueriben nº 12
Telf.: 952180005
Horario Lunes, miércoles y viernes
08:00 11:00

NO DISPONE DE CAJERO AUTOMATICO

CONSULTORIO MÉDICO

C/ Mártires de Igueriben
Telf.: 952180066

Horario : Lunes, Miércoles y viernes de

10:30 hasta las 14:00

FARMACIAS

C/ San Bartolome
Telf.: 952 18 00 66
Horario :
De lunes a Viernes de 10:00 a 14:00
17:00 a 20:00

INTERNET

Centro Guadalinfo
Telf.: 952 18 50 37
C/ Nueva s/n
Horario : Lunes a Viernes de 10:00 a 14:00

MERCADILLO

Miércoles
Plaza Virgen de la Salud
Horario : 09:00 – 14:00

ALIMENTACION

Embutidos Medina
Telf.: 952 18 00 35
C/ Mártires de Igueriben, 23
Especialidad: Productos derivados del cerdo elaborados de forma artesanal

ALIMENTACION

Salazones Domínguez Medina
Telf.: 952 18 00 13
Ctra. Jimera de Libar – Atajate
Especialidad: Productos derivados del cerdo Ibérico y de la ternera.

ALIMENTACION

Tienda el Mandarino
Telf.: 952 18 00 07
C/ Alta Nº 5
Ultramarinos
Día de cierre : Domingos

ALIMENTACION

Tienda de María y Manolo
C/ Alta Nº 15
Ultramarinos
Día de cierre : Domingos

Turismo Rural Serranía de Ronda
Centro de Iniciativas Turísticas de la Serranía de Ronda
www.serraniaronda.org

FONDO EUROPEO DE DESARROLLO REGIONAL (FEDER)
GOBIERNO DE ESPAÑA MINISTERIO DE INDUSTRIA, TURISMO Y COMERCIO SECRETARIA DE ESTADO DE TURISMO
JUNTA DE ANDALUCIA
málaga.es diputación
Serranía Ronda

Jubrique



ALTITUD	559 msnm
SUPERFICIE	39km2
HABITANTES (INE 2008)	803
GENTILICIO	Jubriqueños/as
WEB OFICIAL	www.jubrique.org

J U B R I Q U E

SITUACIÓN

En el curso medio del Valle del río Genal.

Su término municipal remonta la ladera que partiendo del margen izquierdo del río llega hasta las cumbres de Sierra Bermeja, frontera con la vecina comarca de la Costa del Sol Occidental. El paisaje pasa de las huertas y la vegetación de ribera junto al Genal hasta las rojizas lomas de la Sierra cubiertas de pinares, pasando por un cambiante terreno poblado de castaños y olivos.

ORÍGENES

Aunque los datos fehacientes sobre la historia de Jubrique son prácticamente inexistentes sí se conoce que su templo parroquial, la iglesia de San Francisco de Asís, debió construirse en el siglo XVI recién conquistadas, por las tropas cristianas, estas tierras a los árabes.

Por ello, se supone que con anterioridad a esa fecha ya debía existir un asentamiento árabe, ocupando la iglesia el lugar donde tuvo que estar la mezquita

ECONOMÍA

En Jubrique predomina la agricultura, la explotación forestal y la ganadería

ARTESANÍA

Esparto
Canastos de Varetas de Olivo

GASTRONOMÍA

PLATOS TÍPICOS	REPOSTERÍA	OTROS PRODUCTOS
	Hijuelas de miel Roscos de Naranja y vino	Mosto blanco Mosto de la Reijana Productos del cerdo

LUGARES DE INTERÉS TURÍSTICO

Parroquia de San Francisco de Asís

La iglesia de San Francisco de Asís es el principal edificio religioso de Jubrique. Su construcción podría estar datada en el siglo XVI, aunque según algunas fuentes podría corresponder al XVII. El edificio, al que se le añadieron posteriormente otros elementos, es de planta rectangular. Entre los añadidos arquitectónicos, destaca la torre pórtico que se levanta a los pies del templo y que correspondel al XVII. En el interior, destacan diversas esculturas de madera policromada, como las de San Francisco de Asís, la Virgen de la Candelaria y la de Jesús Nazareno

Ermita de la Santa Cruz del Chorillo

En honor a la Virgen de Fátima. Esta capilla está situada al poniente de la localidad es de traza redonda y en su interior existía un solo altar con la advocación de Nuestra Señora de los Dolores y una Cruz,

Ermita del Cañuelo

Al igual que la de la Cruz del Chorrillo, de fábrica redonda, realizada toda ella de mampostería rematada por una cúpula. En su interior tenía un altar con una Cruz, que se le conocía como la del Castañuelo

Ruina de Alambiques y Molinos

Turismo Rural Serranía de Ronda
Centro de Iniciativas Turísticas de la Serranía de Ronda
www.serraniaronda.org

FONDO EUROPEO DE DESARROLLO REGIONAL (FEDER) · GOBIERNO DE ESPAÑA · MINISTERIO DE INDUSTRIA, TURISMO Y COMERCIO · SECRETARIA DE ESTADO DE TURISMO · JUNTA DE ANDALUCIA · málaga.es diputación · Serranía Ronda

J U B R I Q U E

FIESTAS TRADICIONALES

FECHA	NOMBRE	DESCRIPCIÓN
Marzo- Abril	**Semana Santa**	Desfiles procesionales
Domingo de resurrección	**Quema de judas**	
Mayo	**Semana Cultural**	Actividades culturales. Concurso de Mascaras
Mayo	**Romería**	Procesiona la Virgen de Fátima desde la Iglesia hasta la Ermita del Chorrillo
24 junio	**Verbena de San Juan**	Romería celebrada a orillas del Genal
4 Octubre	**San Francisco de Asís**	Se celebran en honor al Patrón San Francisco de Asís. Tienen 4 días de duración, en los que se además de la misma Rociera y la procesión el día 4, se suceden espectáculos musicales y concursos.

RECURSOS TURÍSTICOS

ALOJAMIENTO

CASAS RURALES Y VTAR	
CASA MARÍA MUÑOZ C/ Animas s/n Telf.: 952 87 07 39 Web : www.serraniaronda.org Capacidad : 4 plazas	**CASA MAZUQUETO** Finca Mazuqueto. Parcela 66 Telf.: 626 300 732 Web : www.serraniaronda.org Capacidad : 6 plazas
CORTIJO RETARTA C/ Guardia,16 Telf.: 952 87 07 39 Web : www.serraniaronda.org Capacidad : 15 plazas	**CORTIJO SERRANO** C/ Matagallar Telf.: 952 87 07 39 Web : www.serraniaronda.org Capacidad : 8 plazas
CASA LA PUENTE Telf.: 659 09 75 04 Capacidad : 2 pax	**EL MOLINO DE ACEITE** Telf.: 659 09 75 04 Capacidad : 2 pax
CASA EL PINILLO Ctra. MA-8305 Km. 13 Telf.: 679 15 51 59 Capacidad : 6 pax	

RESTAURACIÓN

RESTAURANTES

La Pozuela CL ALGATOCIN 7 Telf.: 952 15 22 29 Día de cierre : Lunes (solo sirve cenas fines de semana y festivos) Especialidad : Venao	**San Juan** FINCA HIGUERON BAJO S/N Telf.: 952 15 20 55 Día de cierre : Jueves Especialidad : Carnes a la brasa

Turismo Rural Sierra de Ronda
Serranía de Ronda
Centro de Iniciativas Turísticas de la Serranía de Ronda
www.serraniaronda.org

FONDO EUROPEO DE DESARROLLO REGIONAL (FEDER)
GOBIERNO DE ESPAÑA
MINISTERIO DE INDUSTRIA, TURISMO Y COMERCIO
SECRETARIA DE ESTADO DE TURISMO
JUNTA DE ANDALUCIA
málaga.es diputación
Serranía Ronda

J U B R I Q U E

DEPORTES

INSTALACIONES DEPORTIVAS MUNICIPALES

Polideportivo Municipal Telf.: 952 15 22 50
Calle La Allanada, s/n

Gimnasio Municipal Telf.: 952 15 22 50
(Bajos del Colegio)

Piscina Municipal Telf.: 952 15 22 50
Abierta del 1 de Julio al 15 de Septiembre

Horario : 12: 00 a 20:00
Precio: 1 €

SENDERISMO Y mountain bike

	Faraján – Jubrique PR- A259	**Genalguacil – Jubrique PR- A 241**	**Jubrique – Benalauría PR- A 291**
Longitud	13000m	4000 m	9850 m
Duración	4h	4 h	2 h
Dificultad	Muy alta	Media	Media
Modalidad	A pie / En bici	A pie / en bici	A pie

SERVICIOS

BANCOS Y CAJAS DE AHORRO	CONSULTORIO MÉDICO	FARMACIAS
Unicaja Plaza de Andalucía s/n Teléfono : 952 15 22 55 Horario : Lunes a Viernes de 08:30 a 14 : 30	Plaza Andalucía nº 1 Teléfono : 952 15 95 70 Horario : Rotativo consultar	C / Constitución nº 2 Teléfono : 952 15 22 67
INTERNET	**MERCADILLO**	
Centro Guadalinfo Horario: lunes a viernes 4 horas al día, horario rotativo, consultar en el ayuntamiento.	Lunes por la mañana C/ Algatocín	

Centro de Iniciativas Turísticas
de la Serranía de Ronda
www.serraniaronda.org

FONDO EUROPEO DE DESARROLLO REGIONAL (FEDER)
GOBIERNO DE ESPAÑA
MINISTERIO DE INDUSTRIA, TURISMO Y COMERCIO
SECRETARIA DE ESTADO DE TURISMO
JUNTA DE ANDALUCIA
málaga.es diputación
Serranía Ronda

Júzcar

ALTITUD	623 msnm
SUPERFICIE	34 km2
HABITANTES (INE 2008)	205
GENTILICIO	Juzcareños / Juzcareñas
WEB OFICIAL	www.juzcar.es

J Ú Z C A R

SITUACIÓN

Situado en al Alto Genal y por lo tanto en plena comarca de la Serranía de Ronda este municipio se extiende por una estrecha y larga franja de territorio que va desde el mismo límite del municipio de Ronda, en las inmediaciones del pico Jarastepar (1.425 m.), hasta los municipios de Estepona y Benahavís. También limitando con Alpandeire, Faraján, Jubrique, Cartajima, Parauta y Ronda. Esta larga extensión de territorio hace que su paisaje sea muy variado, incluyendo en el mismo desde los roquedales de la Sierra del Oreganal al norte, hasta los castañares y pinares en las estribaciones de Sierra Bermeja, pasando por los propios castañares mezclados con pinos y encinares del entorno del pueblo y los montes de matorral y pastizal de la zona de las Lomas y del Cerro del Jardón (1.156 m.). También el olivo ocupa un papel importante en el paisaje de este municipio.

En su territorio se han hallado vestigios de pequeños asentamientos donde aparecen hornos, molinos, tejares etc. Como La Rijana, La Rijanilla, Los Ballesteros y un antiguo Balneario denominado Baños de la Corcha.

ORÍGENES

Posiblemente el origen de Júzcar sea anterior a la época árabe. Con la conquista cristiana, los asentamientos que existían dispersos por el municipio se despoblaron y se reunieron en el asentamiento actual

ECONOMÍA

La economía de Júzcar está basada en la producción de castañas y aceitunas. Hacia el sur existen bosques de pinos destinados a la explotación maderera.

ARTESANÍA

Alpargatas de Pita o Esparto.
Objetos de Pleita y Gafera.
Artículos de Corcho.

GASTRONOMÍA

PLATOS TÍPICOS	REPOSTERÍA	OTROS PRODUCTOS
Migas Sopeaos Gazpachuelos Revueltos de Setas	Torcidos Roscos y buñuelos.	Mosto

LUGARES DE INTERÉS TURÍSTICO

Parroquia de Santa Catalina. Siglo XVI

A lo largo de su historia ha experimentado diversas transformaciones y reformas, tiene una nave rectangular con techo plano que esconde restos de una armadura mudéjar, la portada lleva un arco de medio punto entre pilastras. Las torres se componen de tres cuerpos cuadrados con arcos de medio punto

Horario de misa Sábados 18:00 Invierno y 19:00 Verano

Ruinas de Moclón (propiedad privada)

Antiguo despoblado Nazarí situado a 3 km. de Júzcar

Real Fábrica de Hojalata (propiedad privada)

Turismo Rural Serranía de Ronda
Serranía de Ronda
Centro de Iniciativas Turísticas de la Serranía de Ronda
www.serraniaronda.org

FONDO EUROPEO DE DESARROLLO REGIONAL (FEDER) · GOBIERNO DE ESPAÑA · MINISTERIO DE INDUSTRIA, TURISMO Y COMERCIO · SECRETARIA DE ESTADO DE TURISMO · JUNTA DE ANDALUCIA · málaga.es diputación · Serranía Ronda

J Ú Z C A R

La primera fábrica de hojalata de España, se instaló en Júzcar. Comenzó a producir a mediados del año 1731 bajo el pomposo nombre de La nunca vista en España REAL FABRICA DE HOJA DE LATA Y SUS ADHERENTES. Poseía un cuarto secreto donde se realizaba el proceso de estañado. Tuvo una plantilla de 200 obreros.

FIESTAS TRADICIONALES

FECHA	NOMBRE	DESCRIPCIÓN
Febrero	**La Porretá**	Se trata de una fiesta en la que los habitantes recogen del campo ajos porros y los cocinan revueltos con huevo en algún establecimiento regado con mosto de la zona.
Febrero- Marzo	**Carnavales**	
19 de marzo	**San José**	Antiguo patrón Mayor, día de fiesta local .por la tarde procesionan el Santo por las calles del municipio.
Domingo de resurrección	**Niño del Huerto**	El Domingo de Ramos, jueves, viernes y sábado Santo, se recogen árboles, ramas y plantas, con el fin de hacer una choza la madrugada del Sábado donde al amanecer es llevado el niño. El Domingo a las 11:00 se celebra la procesión donde la Virgen se encuentra con el niño y a continuación
Ultimo sábado de Junio.	**Romería de la Virgen del Moclón**	Celebrada desde hace más de 300 años, antiguamente se llevaba la Virgen hasta Moclón, Aldea de la que procedía.
3er fin de semana de Agosto	**Feria Virgen del Moclón. (La Octava)**	Fiestas patronales.

RECURSOS TURÍSTICOS

ALOJAMIENTO

HOTELES	VTAR
HOTEL BANDOLERO ** C/ Avda. Havaral Nº 43 www.hotelbandolero.com Telf.: 952 18 36 60	**EL CERRO I Y II** Las Alcoverías www.alcoverias.com Telf.: 600 80 69 12 Capacidad: 2 pax cada **1**

RESTAURACIÓN

BARES		
EL TEMPRANILLO C/ Avenida Havaral Nº 43 www.hotelbandolero.com Telf.: 952 18 36 60 Especialidad Cochinillo y chuletón de Ávila Día de cierre : Lunes	**BAR TORRICHELI** C/ Avda. Havaral , nº 7 Telf.: 952 18 36 77 Especialidad : Tapas Día de cierre : Lunes	**BAR NTRA. SEÑORA DEL MOCLÓN** Ctra. Júzcar - Faraján, km. 2,5 Telf.: 659 682 898 Abierto de Junio- Septiembre todos los días. - Fuera de temporada atienden grupos concertados.

Centro de Iniciativas Turísticas de la Serranía de Ronda
www.serraniaronda.org

FONDO EUROPEO DE DESARROLLO REGIONAL (FEDER)
GOBIERNO DE ESPAÑA
MINISTERIO DE INDUSTRIA, TURISMO Y COMERCIO
SECRETARIA DE ESTADO DE TURISMO
JUNTA DE ANDALUCIA
málaga.es diputación
Serranía Ronda

J Ú Z C A R

DEPORTES

INSTALACIONES DEPORTIVAS MUNICIPALES

Polideportivo Municipal
La Viñuela, s/n
Telf.: 952183500

Piscina Municipal
La Viñuela, s/n
Telf.: 952183500

Abierta Julio y Agosto de 16:00 a 20:00

Gratuita

SENDERISMO Y MOUNTAIN BIKE

	Cartajima-Júzcar PR – A 224	**Júzcar - Pujerra PR – A 225**	**Júzcar-Faraján PR – A 227**
Longitud	2.850 m	3.600 m	2 800 m
Duración	1 horas	1h 15 horas	45 min.
Dificultad	Baja	Media	Baja
Modalidad	A pie	A pie/ En bici	A pie

ACTIVIDADES DE TURISMO ACTIVO

DESCENSO DE CAÑONES
"LA SIMA DEL DIABLO "
Ver Bloque 4 : TURISMO ACTIVO

SERVICIOS

BANCOS Y CAJAS DE AHORRO

Unicaja
C/ Fuente Cáriala nº
Telf.: 952 18 35 01
Horario :Martes y Jueves
12:00 a 14:15
NO DISPONE DE CAJERO AUTOMÁTICO

CONSULTORIO MÉDICO

C/ Real Fábrica de Hojalata
Telf.: 952183669

HORARIO : Lunes, Martes, Jueves y Viernes de 10: 00 a 12:00

FARMACIAS

Mario Garófano Gordo
C/ Havaral
Telf.: 952 18 36 29
Horario :
De lunes a Viernes : 10:00 - 14:00
y de 17:00 – 20:00
Sábado 10 :00 a 14:00

INTERNET

Centro Guadalinfo
C/ Iglesias 16
Telf.: 952183619
Horario :Lunes, martes, miércoles de 17:00 a 21:00
Jueves y Viernes de 10:00 a 14:00

COMERCIO

ULTRAMARINOS SONIA
C/ Jose Antonio Nº 7
Telf.: 689 62 21 42
Horario Lunes a Viernes 09:00 a 14:00 y de 17:00 a 20:30
Sábados 10:00 a 14:00

Centro de Iniciativas Turísticas
de la Serranía de Ronda
www.serraniaronda.org

FONDO EUROPEO DE DESARROLLO REGIONAL (FEDER)
GOBIERNO DE ESPAÑA
MINISTERIO DE INDUSTRIA, TURISMO Y COMERCIO
SECRETARIA DE ESTADO DE TURISMO
JUNTA DE ANDALUCIA
málaga.es diputación
Serranía Ronda

Montejaque

ALTITUD	687 msnm
SUPERFICIE	46,6 km2
HABITANTES (INE 2008)	1004
GENTILICIO	Montejaqueños/Montejaqueñas
WEB OFICIAL	www.montejaque.es

M O N T E J A Q U E

SITUACIÓN

Se encuentra situado en una zona de transición entre el valle del Guadiaro y la meseta central, quedando parte de su territorio dentro del Parque Natural de Grazalema. Su territorio aparece dominado por interesantes farallones calizos, entre los que destacan Mures (865 m), el Cerro Tavizna (899 m), Hacho de Montejaque (1065 m) o pico Ventana (1298).Otros hitos geográficos interesantes son los Llanos de Libar, Sierra de Montalare o Sierra de Juan Diego.

ORÍGENES

Montejaque, cuyo nombre, Monte-Xaquez significa "montaña perdida", es de origen árabe como lo demuestran sus intrincadas callejuelas.

Hubo durante esta época una alcazaba medieval que daba una visión de gran parte de la Serranía. Durante la ocupación árabe Montejaque gozó de una notable importancia. Esta construcción desapareció completamente, quedando sólo su nombre en la Finca El Castillo. Otro de los lugares históricos de este municipio es el lugar conocido como "La l Puente", donde aún podemos ver los restos de un puente romano sobre el río Campobuche.

Tras la reconquista a manos de los Reyes Católicos el pueblo fue entregado al Conde de Benavente al cual nombraron Señor de Montejaque y Benaoján dejando de pertenecer a los arrabales de Ronda.

ECONOMÍA

Montejaque es un municipio eminentemente agrícola destacando los cultivos de secano tales como los cereales. Las especies ganaderas con mayor presencia son las cabras y ovejas seguidos por los cerdos y el ganado vacuno. No obstante, de un tiempo a esta parte, el turismo representa un sector emergente con un peso cada vez mayor en la economía local.

ARTESANÍA

Esparto.

GASTRONOMÍA

PLATOS TÍPICOS	REPOSTERÍA	OTROS PRODUCTOS
Guiso de patatas Olla de garbanzos Callos Guiso de Tagarninas Gazpacho caliente con espárragos.		Setas Molletes Mermelada Mistela

LUGARES DE INTERÉS TURÍSTICO

Iglesia de Santiago el Mayor

Horario de Misa: miércoles y viernes a las 19:00 y domingo a las 12:30
(en verano sábado a las 18:30)

Ubicada en la línea divisoria de los barrios moderno y antiguo de Montejaque. Su construcción data del siglo XVI, en estilo gótico tardío. Pero la auténtica impronta obedece a la reconstrucción efectuada en 1773.

Ermita de la Virgen de la Escarihuela:

Esta pequeña ermita está situada al borde del antiguo camino que unía las poblaciones de Ronda y Montejaque, estando dedicada a la patrona de la localidad, la Virgen de la Concepción

Turismo Rural Serranía de Ronda
Centro de Iniciativas Turísticas de la Serranía de Ronda
www.serraniaronda.org

FONDO EUROPEO DE DESARROLLO REGIONAL (FEDER) · GOBIERNO DE ESPAÑA · MINISTERIO DE INDUSTRIA, TURISMO Y COMERCIO · SECRETARIA DE ESTADO DE TURISMO · JUNTA DE ANDALUCIA · málaga.es diputación · Serranía Ronda

M O N T E J A Q U E

Casco Antiguo o Barrio Nazarí:

Parte alta del municipio, de origen árabe, con callejones empinados y tortuosos que bien merecen una visita.

Fachada del Hotel Palacete de Mañara

Fachada del Siglo XVII

Centro de Interpretación de Espeleología y punto de información del Parque Natural "Sierra de Grazalema".

Telf.: 952 16 75 51
Horario de visita: Viernes de 17:00 a 20:30.
Sábados, Domingos y festivos de 10:00 a 13:00 y de 17:00 a 20:30.

Lavadero Municipal (Mismo horario y contacto que el centro de interpretación)

FIESTAS TRADICIONALES

FECHA	NOMBRE	DESCRIPCIÓN
Febrero	**Carnaval**	Se juega al tradicional "Juego del Cántaro" (Declarado Juego de singularidad Turística Provincial), consiste en formar un gran círculo e ir pasando un cántaro de barro de una persona a otra lanzándolo al aire y sin que caiga al suelo. El juego se va haciendo cada vez más complicado debido a que la distancia entre las personas va aumentando a cada vuelta.
Del 16 al 18 de Mayo	**Feria de Mayo**	Romería en honor a la Virgen de la Escarihuela.
15 de Agosto	**Feria de Montejaque**	Feria en honor a la patrona de Montejaque, Virgen de la Inmaculada Concepción.

RECURSOS TURÍSTICOS

ALOJAMIENTO

APARTAMENTOS TURÍSTICOS	HOTELES	CASAS RURALES	VTAR
CORTIJO FUENTE MARCHAL www.fuentemarchal.com Telf.: 647 72 17 24 Finca Cortijo Fuente Marchal	**HOTEL PALACETE DE MAÑARA ***** **www.palacete-de-manara.com** Telf.: 952 16 72 52 Plaza Constitución nº 2	**POSADA DEL FRESNO** Casa Rural por habitaciones **CR SUP** **www.posadadelfresno.com** **posadadelfresno@terra.es** Telf.: 952 16 75 44 C / Cervantes Nº 2 Capacidad : 8 pax	**CASA EL PEÑONCILLO** www.serraniaderonda.org Finca el Peñoncillo Telf.: 952 87 07 39 Capacidad : 4 pax
CASAS DE MONTEJAQUE www.casasdemontejaque.net Telf.: 952 16 81 20 C/ Manuel Ortega nº 16		**CASA DE LA TITA JOSEFITA** C / Doctor Vázquez Gutierrez ,5 Telf.: 952 16 80 20 Capacidad : 4 pax	**CASITA DE MUÑECAS** Urbanización la Huerta , 15 Telf.: 952 16 80 20 Capacidad : 4 pax

Turismo Rural Serranía de Ronda
Centro de Iniciativas Turísticas de la Serranía de Ronda
www.serraniaronda.org

FONDO EUROPEO DE DESARROLLO REGIONAL (FEDER)
GOBIERNO DE ESPAÑA
MINISTERIO DE INDUSTRIA, TURISMO Y COMERCIO
SECRETARIA DE ESTADO DE TURISMO
JUNTA DE ANDALUCIA
málaga.es diputación
Serranía Ronda

M O N T E J A Q U E

CASITAS DE LA SIERRA www.casitasdelasierra.com Telf.: 952 16 73 92 C/ Estrecha		**CASA DE MARÍA ZORRILLA** C / Giner de los Ríos ,3 Telf.: 677 06 70 51 Capacidad : 4 pax	**CASA LOS ROSALES** Urbanización la Huerta , 20 Telf.: 660 56 02 37 Capacidad : 4 pax
		CASITA AZUL C/ Manuel López Nº 21 Telf.: 952 16 73 19 Capacidad : 2 pax	**CASA PADIEGO** C/ Giner de los Ríos Telf.: 626 73 49 30 Capacidad : 6 pax
		CASITA ROJA C/ Manuel López Nº 18 Telf.: 952 16 73 19 Capacidad : 2 pax	**CASA SANDRA** C/ Manuel Ortega 28 Telf.: 626 73 49 30 Capacidad : 6 pax
		CASITAS SIERRA DE LÍBAR **I, II y III** C/ Málaga Telf.: 952 87 04 96 Capacidad : 6 pax por casa	**LA CABAÑA II** Avda Europa Telf.: 952 16 71 20 Capacidad: 10 pax
			SIERRA DE HACHO I,II,III Avda. Andalucía Nº 51 Telf.: 952 16 72 81 Capacidad: 2 pax casa I 4 pax casas II y III
			CASA EL ABUELO C/ Minarete Nº 17 Telf.: 952 16 81 20 Capacidad : 5 pax
			CASA MI JOYA C/ Pasaje Santiago Nº 7 Telf.: 952 16 81 20 Capacidad : 5 pax

RESTAURACIÓN

RESTAURANTES		
Mesón Altillo Avda. Andalucía 59 Telf.: 952 16 72 81	**PALACETE DE MAÑARA** Plaza Constitución nº 2 Telf.: 952 16 72 52	
BARES		
Bar Joseito C/ Manuel Ortega nº 2 Horario : De 07:00 a 00:00 Abierto de lunes a Domingo	**Bar El Rincón** Plaza de la Constitución , 1 bj Horario : De 10:00 a 00:00 Día de cierre : Martes	**Bodeguita Don Adrián** C/ Carnero nº 1 Horario : 12:30 a 15:00 y de 20:00 a cierre Abierto solo fines de semana y festivos
Bar Armando C/ Santa Cruz nº 2 Horario : 12:00 a 14:00 y de 19:00 a Cierre Abierto de lunes a Domingo	**Bar el Patio de Frasquito Pedro** C/ Nueva nº 41 Horario : 09:00 a Cierre Día de cierre : Miércoles	**Bar La Cuesta** C/ Pablo Picasso nº 6 Horario : De 10:00 a cierre Día de cierre : Lunes
Bar Las Campanitas Brda. Santiago nº 42 Horario : 10:00 a Cierre Día de cierre : Martes	**Bar Gourmet** C/ Nueva nº 1 Horario : 13:30 a 15:00 y de 20:00 a cierre Abierto solo fines de semana y festivos.	

Turismo Rural Serranía de Ronda
Serranía de Ronda
Centro de Iniciativas Turísticas de la Serranía de Ronda
www.serraniaronda.org

FONDO EUROPEO DE DESARROLLO REGIONAL (FEDER)
GOBIERNO DE ESPAÑA
MINISTERIO DE INDUSTRIA, TURISMO Y COMERCIO
SECRETARIA DE ESTADO DE TURISMO
JUNTA DE ANDALUCIA
málaga.es diputación
Serranía Ronda

M O N T E J A Q U E

MESÓN SERRANO Brda. Santiago nº 39 Horario : 09:00 a Cierre Día de cierre : Domingo	**LA REJA** Avda. Andalucía nº 69 Horario : 10:00 a Cierre Día de cierre : Miércoles	
PUBS		
Pub 31 Avda. Knittilingen nº 1 Horario : 15:00 a cierre Día de cierre : Lunes	**Pub Andri** Avda. Andalucía nº 15 Horario : 15:00 a cierre Día de cierre : Miércoles	**Discoteca J.J** Avda. Knittilingen Horario : de 24:00 a cierre Abierto fines de semana y festivos

DEPORTES

INSTALACIONES DEPORTIVAS MUNICIPALES

GIMNASIO MUNICIPAL (Casa de la Cultura)
C/ Ronda , 2

COMPLEJO DEPORTIVO "LOS LABRADILLOS"
Piscina Municipal , Campo de fútbol y pista polideportiva.

PISTA POLIDEPORTIVA
C/ Escarihuela

PISTA POLIDEPORTIVA
Colegio público Municipal.

SENDERISMO / CICLOTURISMO

	Montejaque-Cortes de la Fra. PR – A 252	**Ronda - Montejaque PR – A 251**
Longitud	16,750 m	8.100 m
Duración	9 horas	3,5 horas
Dificultad	Muy Alta	Media
Modalidad	A pie / en bicicleta	A pie

ESPELEOLOGÍA

Hundidero – Gato

(Ver Bloque 4 Turismo Activo)

SERVICIOS

BANCOS Y CAJAS DE AHORRO	CONSULTORIO MÉDICO	FARMACIAS
Unicaja Telf.: 952 16 72 22 Avda. Andalucía, 30 Horario : Lunes a viernes de 09:00 a 14:00 La Caixa Telf.: 952 16 74 88 Avda. Andalucía , 3 **Horario** : Lunes a viernes de 09:00 a 14:00 **AMBAS ENTIDADES DISPONEN DE CAJERO AUTOMÁTICO**	C/ José López, 1 Telf: 952 16 81 29 HORARIO : Lunes a viernes de 09:00 a 15:00	**Antonio López Expósito** Telf: 952 16 73 24 C/ Nueva N º 34 Horario : De lunes a Viernes de 10:00 a 13:30 Sábado de 10:30 a 13:30 Cada 3 Semanas 1 fin de semana de guardia 24 horas.

Centro de Iniciativas Turísticas de la Serranía de Ronda
www.serraniaronda.org

FONDO EUROPEO DE DESARROLLO REGIONAL (FEDER) · GOBIERNO DE ESPAÑA · MINISTERIO DE INDUSTRIA, TURISMO Y COMERCIO · SECRETARIA DE ESTADO DE TURISMO · JUNTA DE ANDALUCIA · málaga.es diputación · Serranía Ronda

M O N T E J A Q U E

PRENSA	INTERNET	MERCADILLO
De lunes a Viernes en la biblioteca. Horario : 17:30 a 19:30	**Centro Guadalinfo** Telf.: 952 16 72 26 Avda. Andalucía, 48 De lunes a Viernes en la biblioteca. Horario : 17:30 a 19:30	Todos los jueves de 10 :00 a 14:00. C/ Alcalde Antonio Guzmán
ALIMENTACION	**ALIMENTACION**	**ALIMENTACION**
Encarni C/ Carnerero, 3	**La fuente** Avda. Andalucía ,34	**La despensa** Avenida , 42
SUPERMERCADO	**MERCERIA-DROGUERÍA**	**DROGERÍA**
Tavizna y Electro Tavizna Avda. Andalucía ,43	**Alejandro Postigo** C/ Manuel Ortega, 6	**Triana** C/ Manuel Ortega, 11
ALIMENTACIÓN	**ALIMENTACIÓN**	**TAXI**
María García C/ Doctor Vázquez Gutierrez, 18	**Olivia Montes** Brda. Santiago, 19	Telf.: 607 91 93 52
SPA URBANO		
THE CAVE Telf.: 952 16 75 44 C/ Nueva (frente a farmacia) www.posadadelfresno.com Horario : Lunes a domingo 11:00 a 13:30 16:00 a19:30		

Turismo Rural Serranía de Ronda
Serranía de Ronda
Centro de Iniciativas Turísticas de la Serranía de Ronda
www.serraniaronda.org

FONDO EUROPEO DE DESARROLLO REGIONAL (FEDER)
GOBIERNO DE ESPAÑA
MINISTERIO DE INDUSTRIA, TURISMO Y COMERCIO
SECRETARIA DE ESTADO DE TURISMO
JUNTA DE ANDALUCIA
málaga.es diputación
Serranía Ronda

Parauta

ALTITUD	800 msnm
SUPERFICIE	44 km2
HABITANTES (INE 2008)	242
GENTILICIO	Parauteños/parauteñas
WEB OFICIAL	www.parauta.es

P A R A U T A

SITUACIÓN

Parauta está situada en la vertiente sur de la Sierra del Oreganal, al norte del valle del Genal. Su término municipal se adentra en el Parque Natural de la Sierra de Las Nieves.

Ofrece una panorámica de contrastes de gran intensidad, sobre todo en lo que se refiere a su riqueza botánica y faunística.

El municipio de Parauta es considerado el primer pueblo ecológico de la provincia de Málaga, por haber obtenido el certificado Aenor (Asociación Española de Normalización y Certificación) a la gestión medioambiental.

Al norte del municipio nos encontramos con los terrenos calizos del Parque Natural de la Sierra de las Nieves, los pinsapares del cerro Alcojona, los quejigos de alta montaña del puerto de los Pilones o el Paraje de la Fuenfría.

ORÍGENES

Los orígenes de la Villa se prestan a variadas conjeturas, aunque las diversas callejuelas y el trazado de las mismas, ponen de manifiesto que la villa fue fundada por la civilización Islámica.

En la antigua Hisn Autha, en una alquería cercana llamada Torrichela, se cree que nació, sobre el año 854, Omar Ben Hafsun, jefe de la rebelión de los muladíes que se generalizó en casi toda Andalucía y cuyo reino, independiente del Califato de Córdoba, duró hasta su muerte.

ECONOMÍA

Parauta produce sobre todo castañas, aunque ocupa un lugar destacado la explotación maderera a partir del pino y olivo. Otros productos son el esparto, la miel y las hierbas aromáticas

ARTESANÍA

Artículos de mimbre
Esteras de Esparto

GASTRONOMÍA

PLATOS TÍPICOS	REPOSTERÍA	OTROS PRODUCTOS
Sopa de tomate. Olla. Gazpacho.		Castañas.

LUGARES DE INTERÉS TURÍSTICO

Iglesia de la Inmaculada Concepción:

Edificada en el s. XVI. Tiene una plata en forma de cruz latina con cubierta de madera en la parte del crucero. La torre mudéjar lleva arcos de medio punto en el cuerpo de campanas y un tejado a cuatro aguas. En el interior hay una Dolorosa, imagen de vestir del s. XVIII y una escultura en madera policromada de San Pascual Bailón, de Adrián Risueño, copia de un original de Pedro de Mena, de la Catedral de Málaga.

Horario de Misa : Sábados a las 17:30

* Durante el día la Iglesia permanece cerrada, si alguien está interesado en visitarlo debe solicitarlo al Ayuntamiento. Telf.: 952 18 10 28

Centro de Iniciativas Turísticas de la Serranía de Ronda
www.serraniaronda.org

FONDO EUROPEO DE DESARROLLO REGIONAL (FEDER) · GOBIERNO DE ESPAÑA · MINISTERIO DE INDUSTRIA, TURISMO Y COMERCIO · SECRETARIA DE ESTADO DE TURISMO · JUNTA DE ANDALUCIA · málaga.es diputación · Serranía Ronda

P A R A U T A

Encina Valdecilla:

Situada en el casco urbano, centenario ejemplar de más de tres metros de diámetro y 20 metros de altura

Arco de entrada a la C/ Altillo

Fuente Alcaria

MONUMENTO NATURAL DEL PINSAPO DE LAS ESCALERETAS

El Pinsapo de las Escaleretas se encuentra inmerso en el Parque Natural Sierra de las Nieves, en el término municipal de Parauta.

Se encuentra a 1100 metros de altitud. El tronco tiene 5,10 metros de circunferencia y 1,62 metros de diámetro. Su altura es de 26 metros y su sombra abarca 200 m2.

Este pinsapo está incluido en el catalogo de monumentos naturales de Andalucía, desde el 23 de noviembre de 2001.

FIESTAS TRADICIONALES

FECHA	NOMBRE	DESCRIPCIÓN
MARZO- -ABRIL	**Semana Santa**	Procesiones: **Jueves** A las 17:00 horas se celebra el Santo Oficio. Más tarde sale la procesión de Padre Jesús y la Virgen de la Soledad, Al llegar a la Plaza de la Constitución se hace el Encuentro de las dos imágenes y hacen el recorrido los dos juntos hasta llegar de nuevo a la Iglesia . A las 22:30 horas aproximadamente, sale la Virgen de la Soledad sola, otra vez acompañada de la Hermandad de Padre Jesús de Parauta, la cual se encierra a las 24:00 de la noche **Viernes** **Domingo** A las 05:00 sale de la Iglesia de la Purísima Concepción, el Niño Jesús recorriendo todo el pueblo hasta llegar a la Ermita, que se encuentra situada en la entrada del municipio. Allí es donde ya se monta el denominado Huerto del Niño A las 12:00 de la mañana parte de la Iglesia de la Purísima Concepción, la Virgen del Rosario que va en "busca" del Niño Jesús a la Ermita
Ultimo fin de semana de Mayo o 1º de junio	**Romería**	Por la mañana comienza la peregrinacion hacia el camping Conejeras (situado a unos 5 km). Una vez allí se selebra la misa en honor a la Virgen y se permanece el resto del día-
1er fin de semana de Agosto	**Virgen del Rosario**	Fiestas Patronales Procesion y verbema
14 de noviembre	**Fiesta del Conejo**	Degustación de conejo de campo (Declarada de singularidad turística)
08 de diciembre	**Inmaculada Concepción**	Fiestas Patronales Procesion y verbema

Turismo Rural Serranía de Ronda
Centro de Iniciativas Turísticas de la Serranía de Ronda
www.serraniaronda.org

FONDO EUROPEO DE DESARROLLO REGIONAL (FEDER)
GOBIERNO DE ESPAÑA
MINISTERIO DE INDUSTRIA, TURISMO Y COMERCIO
SECRETARIA DE ESTADO DE TURISMO
JUNTA DE ANDALUCIA
málaga.es diputación
Serranía Ronda

P A R A U T A

RECURSOS TURÍSTICOS

ALOJAMIENTO

CAMPING	PENSIÓN	VTAR	VTAR
CAMPING CONEJERAS 3ª C Ctra. Ronda- San Pedro Km 13,6 Telf.: 619 180 012 Capacidad : 167 pax en parcelas 12 pax en Bungalows * Cerrado del 15 de Junio al 1 de Octubre	**EL RINCON TAURINO *** Ctra. A 397 Ronda-San Pedro Km. 10,5 Telf.: 952 18 10 21	**CASA AMARILLA** Barrio Bajo, 15 Telf.: 952 87 07 39 Web:www.serraniaronda.org Capacidad : 4 pax	**CASA ANTOÑITA** Iglesia , 12 Telf.: 952 87 07 39 Web:www.serraniaronda.org Capacidad : 10 pax
	VENTA EL NAVASILLO * Ctra. A 397 Ronda-San Pedro Km. 11,5 Telf.: 952 114 219	**CASA EL MENUO** Barrio Bajo, 21 Telf.: 952 87 07 39 Web:www.serraniaronda.org Capacidad : 4 pax	**CASA ISABEL** Barrio Bajo,18 Telf.: 952 87 07 39 Web:www.serraniaronda.org Capacidad : 4 pax
		CASA LA PILONGA Barrio Bajo,3 Telf.: 952 87 07 39 Web:www.serraniaronda.org Capacidad : 6 pax	**CORTIJO LAS NAVAS NORTE** Cortijo las Navas Telf.: 952 87 07 39 Web:www.serraniaronda.org Capacidad : 2 pax
		CORTIJO LAS NAVAS SUR Cortijo las Navas Telf.: 952 87 07 39 Web:www.serraniaronda.org Capacidad : 4 pax	**CORTIJO LAS NAVAS NUEVA** Cortijo las Navas Telf.: 952 87 07 39 Web:www.serraniaronda.org Capacidad : 8 pax
		NTRA SRA DEL ROSARIO Plza de la Iglesia Bajo C Telf.: 619 68 93 68 Capacidad : 4 pax	

RESTAURACIÓN

RESTAURANTES		
LA ALHAJA Telf.: 952 114 377 Ctra. Ronda - San Pedro de Alcántara Km. 11,5 Abierto de lunes a Domingo ESPECIALIDAD: Carnes de la zona	**RESTAURANTE RINCON TAURINO** Telf.: 952 18 10 21 Ctra. A 397 Ronda-San Pedro Km. 10,5 Abierto de lunes a Domingo Especialidad: Carnes de la zona a la brasa / cocina creativa.	
BARES Y OTROS ESTABLECIMIENTOS DE RESTAURACIÓN		
VENTA EL NAVASILLO Ctra. A 397 Ronda-San Pedro Km 11,5 Telf.: 952 114 219	**EL ANAFE** C/ Calvario Telf.: 952 181 035 Día de cierre: Lunes por la tarde **Especialidad : Carnes de caza**	**EL ROCÍO** C/ Calvario Abierto de lunes a Domingos **Especialidad : Tapas**

Centro de Iniciativas Turísticas de la Serranía de Ronda
www.serraniaronda.org

FONDO EUROPEO DE DESARROLLO REGIONAL (FEDER)
GOBIERNO DE ESPAÑA
MINISTERIO DE INDUSTRIA, TURISMO Y COMERCIO
SECRETARIA DE ESTADO DE TURISMO
JUNTA DE ANDALUCIA
málaga.es diputación
Serranía Ronda

P A R A U T A

PUBS

PUB EL GALLEGO C/ Calvario **Abierto fines de semana**		

DEPORTES

INSTALACIONES DEPORTIVAS MUNICIPALES

Polideportivo municipal

C/ El Calvario, s/n
Telf.: 952 181 028

Piscina municipal

El Calvario, s/n
Horario: Julio- Agosto
11:00 a 14:00 y de 16:00 a 20:00

SENDERISMO

	PARAUTA-CARTAJIMA PR- A 222	PARAUTA-IGUALEJA PR – A 226
Longitud	4250	3950
Duración	1,15 h	1,30 h
Dificultad	Baja	Baja
Modalidad	A pie	A pie

-

SERVICIOS

BANCOS Y CAJAS DE AHORRO	CONSULTORIO MÉDICO	FARMACIAS
Unicaja C/ Calvario s/n Telf.: 952 18 10 05 Horario : Lunes a Viernes de 12:00 a 14: 00 **NO DISPONE DE CAJERO AUTOMÁTICO**	C/ Calvario nº 9 Telf.: 952181028 Horario : Rotativo consultar	C/ Iglesia s/n Telf.: 952 18 10 55 Horario : Lunes a viernes de 12:00 a 14:00
INTERNET	**ESTACIÓN DE SERVICIO**	**COMERCIO**
Centro Guadalinfo C/ -Calvario nº 4 Lunes a Miercoles Horario : 16:00 – 21:00	**Gasolinera la Ventilla** Telf.: 952 18 10 19 Ctra. Ronda- San Pedro de Alcántara Km. 14 Horario Lunes a viernes de 06:00 a 22:00 Sábados/ Domingos y Festivos : 07:00 – 22:00	**El Anafe** C/ Calvario Telf.: 952 181 035 Día de cierre: Lunes por la tarde
ARTESANÍA	**VENTA AMBULANTE EN CALLE CALVARIO**	
Arteimagine Telf.: 646 580 406 www.arteimagine.es Ctra. Ronda- San Pedro Km. 10	Lunes a Sábado por la mañana Pan Sábados por la mañana :Artículos de droguería Sábados por la mañana: Productos congelados.	

Turismo Rural Serranía de Ronda
Centro de Iniciativas Turísticas de la Serranía de Ronda
www.serraniaronda.org

FONDO EUROPEO DE DESARROLLO REGIONAL (FEDER)
GOBIERNO DE ESPAÑA
MINISTERIO DE INDUSTRIA, TURISMO Y COMERCIO
SECRETARIA DE ESTADO DE TURISMO
JUNTA DE ANDALUCIA
málaga.es diputación
Serranía Ronda

Pujerra

ALTITUD	779 msnm
SUPERFICIE	24,38 Km2
HABITANTES (INE 2008)	334
GENTILICIO	Pujerreño/Pujerreña
WEB OFICIAL	www.pujerra.es

P U J E R R A

SITUACIÓN

Pujerra se encuentra rodeado por un espeso bosque de castaños que se extiende a ambos lados del río Genal.

El término municipal se extiende por un terreno ácido que forma parte de la cuenca del río Guadalmansa y del río Genal, que en su recorrido permite la presencia de determinadas áreas de baño.

La parte oriental del municipio forma parte del Paraje Natural Reales de Sierra Bermeja que alberga 200 Ha de pinsapar.

Destacan Parajes como loma de Sanara, loma de la Corcha o loma de la Hiedra.

ORÍGENES

La presencia humana en el pasado se pude documentar por pequeños poblamientos en Bentomiz y Cenay, donde se conservan los restos del Tejar, el Molino de la máquina y la Alquería.

Debido al descubrimiento de varias inscripciones en alguna de las fachadas del municipio, muchos historiadores han situado el origen de la villa en el siglo II d.n.e.

Lo que sí parece evidente, al igual que en los pueblos próximos, es el origen árabe de la población, ya que se suelen mantener patrones muy similares.

Las calles del pueblo son estrechas y empinadas, de trazado sumamente irregular. Muchas viviendas son de mampostería con fachada encalada y teja árabe

ECONOMÍA

La economía de Pujerra está basada en la producción de castañas y en la explotación maderera de los pinares. Existen además pequeñas zonas de regadío junto al río.

ARTESANÍA

Esparto (canastos)
Macramé (lámparas y colchas)
Artículos de Piel y cuero

GASTRONOMÍA

PLATOS TÍPICOS	REPOSTERÍA	OTROS PRODUCTOS
Guiso de Chivo	Buñuelos	Mosto " Postura"
Pinchitada	Roscos	Mistela
	Tostones	

LUGARES DE INTERÉS TURÍSTICO

Iglesia del Espíritu Santo
En el interior conserva algunas obras de arte del siglo XVIII; una escultura policromada que representa una Virgen con Niño, un San Antonio de Padua de la escuela sevillana del siglo XVIII y, de la misma época, una pila bautismal y un cáliz de plata.

Plaza de la Iglesia s/n
Horario: De lunes a Domingo de 09:30 a 19:00 horas
Misa: Todos los Domingos a las 11:00

Turismo Rural Serranía de Ronda
Centro de Iniciativas Turísticas de la Serranía de Ronda
www.serraniaronda.org

FONDO EUROPEO DE DESARROLLO REGIONAL (FEDER) · GOBIERNO DE ESPAÑA · MINISTERIO DE INDUSTRIA, TURISMO Y COMERCIO · SECRETARIA DE ESTADO DE TURISMO · JUNTA DE ANDALUCIA · málaga.es diputación · Serranía Ronda

P U J E R R A

Capilla de San Antonio de Padua
Paraje de Bentomiz s/n
Horario: De lunes a Domingo de 09:30 a 19:00 horas
(Es necesario avisar)

Mirador de la cruz
C/ Arrieros

Busto del rey Wamba
Plaza Vieja s/n

La alameda
Plaza de la Alameda

El molino harinero

Museo de la castaña
Telf.: 952 18 35 13
C/ Jubrique s/n
Horario: De lunes a Viernes de 09:00 a 15:00 (Es necesario avisar)

FIESTAS TRADICIONALES

FECHA	NOMBRE	DESCRIPCIÓN
Semana Santa	**El niño del huerto**	Procesión Domingo de resurrección
13 de junio	**San Antonio**	En honor a su Santo Patrón, San Antonio de Padua. Se celebra, normalmente, durante cuatro días, entre los que siempre se encuentra el 13 de junio.
2ª Domingo de Agosto	**Romería de San Antonio**	Se traslada al Santo por la mañana desde Pujerra a la Ermita sita en Bentomí. Al atardecer el Santo vuelve al Pueblo para ser guardado en la Iglesia.
3 de noviembre	**Feria de la Virgen de Fátima**	Feria en honor a la Patrona de Pujerra, la Vigen de Fátima. Incluye una muestra de producctos elaborados a base de castañas (más de 50) .Hay verbena y tostón de castañas hasta la madrugada. Se comen castañas asadas acompañadas con una copita de anís o aguardiente. Además, también puede verse una exposición de aparejos, ropas y utensilios utilizados en la recogida de la castaña.
Mediados de Agosto	**Semana Cultural**	
Semana Santa	**El niño del huerto**	Procesión Domingo de resurrección

RECURSOS TURÍSTICOS

RESTAURACIÓN

BARES	
BAR LA DUCATI Telf.: 952 18 40 40 Plza. Alameda Abierto Lunes – Domingo Especialidad: Cocina Creativa Andaluza	**BUXARRA** Telf.: 633 276 441 C/ La Toma s/n Abierto de Lunes a Domingo Especialidad: Carnes a la brasa y guisos caseros

Centro de Iniciativas Turísticas de la Serranía de Ronda
www.serraniaronda.org

FONDO EUROPEO DE DESARROLLO REGIONAL (FEDER)
GOBIERNO DE ESPAÑA MINISTERIO DE INDUSTRIA, TURISMO Y COMERCIO SECRETARIA DE ESTADO DE TURISMO
JUNTA DE ANDALUCIA
málaga.es diputación
Serranía Ronda

P U J E R R A

PUB

LA VIÑA
Telf.: 680 911 294
C/ San Antonio Nº 13
Abierto Viernes y Sábado de 23:00 a Cierre

DEPORTES

INSTALACIONES DEPORTIVAS MUNICIPALES

GIMNASIO MUNICIPAL
Telf.: 952 18 35 13
C/ JUBRIQUE s/n

PISCINA MUNICIPAL

Explanada de Bentomiz, Km. 3 hacia Igualeja

Abierta Julio y Agosto : 10:00 a 14:00 y de 17:00 a 20:00

SENDERISMO / MOUNTAIN BIKE

	Pujerra- Ctra. de Ronda- San Pedro PR – A 223	**Júzcar- Pujerra PR – A 225**
Longitud	10.700 m	3.600 m
Duración	3,5 horas	1,15 horas
Dificultad	Alta	Media
Modalidad	A pie / en bicicleta	A pie/ en bicicleta

SERVICIOS

BANCOS Y CAJAS DE AHORRO

Unicaja
C/ Alameda nº 10
Telf.: 952 18 35 11
Abierta de Lunes a Viernes de 12:15 a 14 :10

CAJERO AUTOMÁTICO NO

CONSULTORIO MÉDICO

C/ Fuentes Nº 13
Telf. :952 18 35 13
Horario : Lunes a Viernes de 09:00 – 11:00

FARMACIAS

Ldo. Leopoldo Cuadrado Borrego

Telf. :952 18 35 29
C/ Nueva s/n
Horario : Lunes a Viernes de 9:00-13:00 y de 16:30 – 19:00

INTERNET

Centro Guadalinfo
Telf :952 18 36 66
C/ Jubrique s/n
Horario :
Lunes a Viernes de 16:00 – 20:00
Sábados : 11:00 – 15:00

Centro de Iniciativas Turísticas
de la Serranía de Ronda
www.serraniaronda.org

FONDO EUROPEO DE DESARROLLO REGIONAL (FEDER)
GOBIERNO DE ESPAÑA
MINISTERIO DE INDUSTRIA, TURISMO Y COMERCIO
SECRETARIA DE ESTADO DE TURISMO
JUNTA DE ANDALUCIA
málaga.es diputación
Serranía Ronda

Ronda

ALTITUD	723 msnm
SUPERFICIE	481 km2
HABITANTES (INE 2008)	36.532
GENTILICIO	Rondeño / Rondeña
WEB OFICIAL	www.ronda.es

R O N D A

SITUACIÓN

Ronda con sus 481km^2 es, con mucho, el municipio más extenso de la Serranía. Se extiende por la meseta central en una amplia franja que atraviesa la Serranía de este a oeste llegando hasta el límite norte de la Comarca, junto al vecino municipio de Cuevas del Becerro.

El núcleo poblacional es disperso, Ronda presenta un núcleo principal y , circundádolos a este diferentes asentamientos, como las dos Entidades Locales Autónomas de Montecorto y Serrato, y un notable número de núcleos rurales como : La indiana, Llano de la Cruz, Puerto Sauco, Los villalones, Los Prados y la Cimada.

ORÍGENES

Según excavaciones arqueológicas, los origenes de la ciudad son se remontan a la época del Neolítico. Desde la prehistoria, época en la que se erigió Acinipo o el asentamiento actuual, pasaron por estas tierras las civilizaciones romana e islámica, hasta que en 1485 fue conquistada por los Reyes Católicos.Ya en el S. XVIII se produjo un auge en la ciudad con la construcción del Puente Nuevo o la Plaza de Toros.

ECONOMÍA

En la actualidad Ronda se dedica principalmente al turismo cultural . Hay algunas industrias agroalimentarias y de muebles, y una gran cantidad de pequeños comercios y restaurantes . Actualmente se ha convertido en una de las ciudades más visitadas de Andalucía gracias a su gran patrimonio monumental. Otros de los intereses añadidos en los últimos años, es la implantación en Ronda de varias bodegas de vino de calidad bajo la D. O Sierras de Málaga.

ARTESANÍA

Forja de hierro
Talla (Muebles rondeños)
Cerámica
Talabartería

GASTRONOMÍA

PLATOS TÍPICOS	REPOSTERÍA	OTROS PRODUCTOS
Rabo de Toro	Yemas del Tajo	Aceite
Migas rondeñas	Dulces de las Monjas	
Sopa de Almendras		
Gachas y Caldereta		

LUGARES DE INTERÉS TURÍSTICO

VISITABLES

Iglesia de la Merced., Capilla Mano de Santa Teresa., Venta de Dulces
Edificio del S. XVI – XVII. Destaca el relicario de plata dorada con incrustaciones preciosas que contiene la mano incorrupta de Santa Teresa de Jesús.

Alameda del Tajo.
Paseo arbolado del S. XIX, ofrece unas magnificas vistas parorámicas.

Plaza de toros y museo taurino
Construida en el S. XVIII, es una de las más antiguas de España y una de las más monumentales. Museo taurino en el interior.

Centro de Iniciativas Turísticas de la Serranía de Ronda
www.serraniaronda.org

FONDO EUROPEO DE DESARROLLO REGIONAL (FEDER) · GOBIERNO DE ESPAÑA · MINISTERIO DE INDUSTRIA, TURISMO Y COMERCIO · SECRETARIA DE ESTADO DE TURISMO · JUNTA DE ANDALUCIA · málaga.es diputación · Serranía Ronda

R O N D A

Casa del Gigante

Palacio Nazarí S. XIII – XV. Conserva en su interior una importante colección de yeserías y un extraordinario artesonado Nazari.

Templete de los Dolores

Capilla votiva Barroca del S.XVIII

Puente Nuevo

Uno de los símbolos de la ciudad .Construido a finales del S. XVIII, sobre el río Guadalevín. Su interior alberga un centro de interpretación.

Iglesia de la Virgen de la Paz.
Santuario Barroco de la Patrona de Ronda

Casa de Don Bosco.
Edificio modernista con vistas panorámicas. S. XIX - XX

Murallas de Albacara

Línea de muralla de época musulmana destinada a defender los molinos que se situaban en la garganta del Tajo. Conserva sus dos puertas de acceso: Puerta de los molinos y puerta del Viento.

Palacio de Mondragón (Museo municipal)
Monumento civil más significativo de la ciudad. Sede del museo de Ronda. Importante construcción del S. XVI. Destaca el estilo mudéjar y sus patios.

Iglesia de Santa María la Mayor

Data del S. XV y fue Mezquita Mayor, convertida en Iglesia por Fernando " El Católico"

Ayuntamiento

Construido en 1734, fue cuartel de milicias.

Alminar de San Sebastían

Resto de una de las Mezquitas Islámicas de Ronda.

Arco de Felipe V

Antigua puerta de Acceso a Ronda S. XVIII

Iglesia de Santa Cecilia.
Antiguo convento de los trinitarios Descalzos. Su iglesia Barroca conserva interesantes retablos del S. XVIII

Puente Viejo S. XVI

Puente Romano S. XI

Jardines de Cuenca

Magnificas vistas panorámicas

Casa del Rey Moro

Se visitan escalera de la Mina y losJardines de Forestier

Palacio de Moctezuma

Interesante edificio Civil, destaca un magnifico artesonado Mudéjar y la Iglesia Neogótica.En su interior se encuentra el Palacio de Pintura Joaquin Peinado

Baños árabes. Barrio de Padre Jesús.
Excelente conjunto termal de época musulmana (S. XIII – XIV)Destacar los restos de las curtidurías(S. XVI)

Muralla y puerta de Cijara

Puerta que comunicaba el Arrabal Bajo con la Medina

Muralla y puerta de Almocabar. Puerta principal de acceso a la ciudad. S. XIII

Turismo Rural Serranía de Ronda
Serranía de Ronda
Centro de Iniciativas Turísticas de la Serranía de Ronda
www.serraniaronda.org

FONDO EUROPEO DE DESARROLLO REGIONAL (FEDER) · GOBIERNO DE ESPAÑA · MINISTERIO DE INDUSTRIA, TURISMO Y COMERCIO · SECRETARIA DE ESTADO DE TURISMO · JUNTA DE ANDALUCIA · málaga.es diputación · Serranía Ronda

R O N D A

Fuente de los ocho caños
Fuente construida en el S. XVIII

Iglesia de Padre Jesús
Exponente de la arquitectura Gótico – Renacentista S. XVI

Iglesia del Espíritu Santo
Iglesia-fortaleza construida en el S. XV bajo el reinado de Fernando el Católico.

Palacio del Marques de Salvatierra.

Museo Lara
La colección privada más importante de España. Arte y coleccionismo, Santa Inquisición y Brujería

Museo de Caza
Muestra de la fauna silvestre cinegética de la Serranía de Ronda

Museo del Bandolero
Unico en España por su temática. Cinco Salas

Museo del Vino
12 salas temáticas. Degustación

Museo Joaquin Peinado
Museo del Pintor Rondeño Joaquin Peinado en el que se expone buena parte de su obra (dibujos y óleos)

Museo de Ronda
Museo Municipal situado en el Palacio de Mondragón.

Convento de Santo Domingo
Iglesia y claustro

Acinipo.Ruinas romanas

Ermita Rupestre Virgen de la Cabeza
Conjunto rupestre mozárabe (S. IX – X)excavada integramente en la roca.

FIESTAS TRADICIONALES

FECHA	NOMBRE	DESCRIPCIÓN
Febrero	**Carnavales**	
Marzo- Abril	**Semana Santa**	Fiesta de interés turístico Nacional de Andalucía
2º Domingo de Mayo	**Virgen de la Paz**	Procesión de la Virgen del Paz, Patrona de Ronda
24 de Mayo	**María Auxiliadora**	Procesión
Mayo	**Real Feria de Mayo**	Se celebra desde 1509 Feria de Ganado Feria de Muestras
1 er Domingo de Junio	**Romería Virgen de la Cabeza**	Traslado de la Virgen desde la Iglesia de la Merced hasta la ermita de la Virgen de la Cabeza. Romería
Junio	**Festividad del Corpues Christi**	Altares florales en la Alameda del Tajo y procesión.
Agosto	**Festival de Cante Grande**	
Agosto	**Gala Folclórica internacional**	
Septiembre	**Feria y Fiestas de Pedro Romero**	Fiesta de interés turístico Nacional de Andalucía Tradicional Corrida Goyesca
4 de Octubre	**Feria de San Francisco**	

Centro de Iniciativas Turísticas de la Serranía de Ronda
www.serraniaronda.org

FONDO EUROPEO DE DESARROLLO REGIONAL (FEDER) · GOBIERNO DE ESPAÑA · MINISTERIO DE INDUSTRIA, TURISMO Y COMERCIO · SECRETARIA DE ESTADO DE TURISMO · JUNTA DE ANDALUCIA · málaga.es diputación · Serranía Ronda

R O N D A

RECURSOS TURÍSTICOS

ALOJAMIENTO

HOTELES	APARTAMENTOS	CASAS RURALES Y VTAR
HOTEL MONTELIRIO **** C/ Tenorio Nº8 Telf.: 952 87 38 55 www.hotelmontelirio.com	**POLO** Plaza Duquesa de Parcent nº 14 Telf.: 952872447	**LAGUNA DE ESPEJO I** Pª Rural Espejo Ctra. Campillos Telf.: 952 87 07 39 4 PAX **www.serraniaronda.org**
HOTEL ACINIPO **** Paseo de Blas Infante s/n Telf.: 952 16 10 02 www.hotelacinipo.com	**La Corrata** C/Clavero nº 25 Telf.: 952853402 www.elpinogrande.com	**LAGUNA DE ESPEJO II** Pª Rural Espejo Ctra. Campillos Telf.: 952 87 07 39 4 PAX **www.serraniaronda.org**
HOTEL MAESTRANZA **** C/ Virgen de la Paz nº 24 Telf.: 952 18 70 72 www.hotelmaestranza.com	**La Ermita** C/ La Ermita nº 25 Telf.: 619056711 www.apartamentoslaermita.com	**LAGUNA DE ESPEJO III** Pª Rural Espejo Ctra. Campillos Telf.: 952 87 07 39 2 PAX **www.serraniaronda.org**
PARADOR NACIONAL DE TURISMO **** Plaza de España s/n Telf.: 952877500 www.parador.es	**PENSIONES**	**HUERTA DEL TAJO I** Pº Rural Los Molinos nº12 Telf.: 952 87 07 39 6 PAX www.serraniaronda.org
HOTEL CORTIJO SALINAS **** Ctra. Zahara-Grazalema Km.6 Telf.: 952114922 www.cortijosalinas.es	**HOSTAL VIRGEN DEL ROCIO *** C/ Nueva nº18 Telf.: 952877425 www.turismoderonda.es	**HUERTA DEL TAJO II** Pº Rural Los Molinos nº12 Telf.: 952 87 07 39 2 PAX www.serraniaronda.org
HOTEL DON BENITO **** Ctra.Sevilla-Ronda km.114 Telf.: 952161169 www.hoteldonbenito.com	**FINCA LA GUZMANA **** Ctra.l Burgo Km 4 Telf.: 600006305 www.laguzmana.com	**VILLA PALACIOS** Pº Rural Los Frontones Telf.: 952 87 07 39 6 PAX www.serraniaronda.org
HOTEL EL JUNCAL **** Ctra. El Burgo km.1 Telf.: 952161170 www.eljuncal.com	**PENSIÓN ANDALUCIA **** Av. Martinez Astíen nº19 Telf.: 952875450 www.hostalandalucia.net	**CASITA DE PIEDRA** Pº Rural Los Frontones Telf.: 952870739 8 PAX www.serraniaronda.org
HOTEL EL POETA DE RONDA **** C/Tenorio nº1 Telf.: 952870101 www.hotelpoeta.com	**PENSIÓN DOÑA CARMEN *** C/Naranja nº 28 Telf.: 952871994 www.turismoderonda.es	**LOS ARRAYANES I** Plaza de la Oscuridad, 7 Telf.: 952870739 6 PAX www.serraniaronda.org

Turismo Rural Serranía de Ronda
Centro de Iniciativas Turísticas de la Serranía de Ronda
www.serraniaronda.org

FONDO EUROPEO DE DESARROLLO REGIONAL (FEDER)
GOBIERNO DE ESPAÑA · MINISTERIO DE INDUSTRIA, TURISMO Y COMERCIO · SECRETARIA DE ESTADO DE TURISMO
JUNTA DE ANDALUCIA
málaga.es diputación
Serranía Ronda

R O N D A

HOTEL HUSA REINA VICTORIA **** C/Doctor Fleming nº25 www.husareinavictoria.com	**PENSIÓN BIARRITZ *** C/Almendra nº 7 Telf.: 952872910 www.turismoderonda.es	**LOS ARRAYANES II** Plaza de la Oscuridad, 7 Telf.: 952870739 6 PAX www.serraniaronda.org
HOTEL MOLINO DEL ARCO**** Partidos de los Frontones S/n Telf.: 952114017 www.hotelmolinodelarco.com	**PENSIÓN LA BARAKA *** C/Ruedo Elvira nº16 Telf.: 952872843 www.barakaronda.com	**CAMPO VERDE** Pº Rural Hoyo Tabares Telf.: 630 90 83 14 4 PAX
HOTEL DON MIGUEL *** Pza. España 4 y 5 Telf.: 952877722 www.dmiguel.com	**PENSION "LA CAMPIÑA " *** C/ Santa Maria nº12 Cañada Real Telf.: 952874527 www.turismoderonda.es	**CASA ÁNGELES** Pº Rural Moreno y Vicenta Telf.: 678 50 49 78 7 PAX www.casaruralangeles.com
HOTEL DON JAVIER *** C/José Aparicio nº6 Telf.: 952872020 www.donjavier.com	**PENSIÓN RONDASOL *** C/ Almendra nº 11 Telf.: 952874497 www.turismoderonda.es	**CASA AURELIA** Pº Rural Navares y Tejares Telf.: 952 87 04 80 10 PAX www.casasronda.com
HOTEL ENFRENTE ARTE *** C/Real nº42 Telf.: 952879088 www.enfrentearte.com	**CAMPING**	**CASA CRISTOFANI** Pº Rural Moreno y Vicenta 8 PAX
HOTEL HACIENDA PUERTO LAS MUELAS *** Puerto de las Muelas 24 Telf.: 951705478 www.haciendapuertodelasmuelas.com	**Camping el Sur 1ªC** Ctra.Algeciras Km 1,5 Telf.: 952875939 www.campingelsur.com	**CASA EL COTO** Pº Rural Parchite Los Prados 6 PAX
HOTEL EL CORTIJO *** Ctra. Campillos Km 4,4 Telf.: 952870746 www.hermanosmacias.com	**Camping el Abogao 3ªC** Ctra.Campillos km 5 Telf.: 952875844 www.ronda.net/usuar/cabogao	**CASA EL MONTECILLO** Pº Ribera de los Frailes nº 40 Telf.: 606 98 52 16 8 PAX www.elmontecillo.net
HOTEL EL HORCAJO *** Ctra. Ronda-Zahara de la Sª Telf.: 952184080 www.elhorcajo.com	**Camping el Cortijo** Hnos Macias - 3ª Categoría Ctra.Campillos Km. 4,4 Telf.: 952870746 www.hermanosmacias.com	**CASA ELAIA** Pº Rural La Torrecilla Ronda Telf.: 952870739 6PAX www.serraniaronda.org
HOTEL EL TAJO *** C/Cruz Verde nº 7 Telf.: 952874040 www.hoteleltajo.com	**CASAS RURALES**	**CASA EPI** Ctra. El Burgo, km. 1. Telf.: 952 87 07 39 6 PAX www.serraniaronda.org
HOTEL JARDÍN DE LA MURALLA *** C/Espíritu Santo nº13 Telf.: 952872764 www.jardindelamuralla.com	**VILLA SAN ANTONIO** Partido Hoyo Tabares 67, Ctra.Ronda -Benaojan 75 Telf.: 952 87 26 79 8 Plazas www.casasronda.com	**CASA JERÓNIMO ÁLVAREZ** PºRural La Planilla. Ctra. San Pedro Telf.: 952 87 02 44 8 PAX www.cortijomalillo.com

Turismo Rural Serranía de Ronda
Serranía Ronda
Centro de Iniciativas Turísticas de la Serranía de Ronda
www.serraniaronda.org

FONDO EUROPEO DE DESARROLLO REGIONAL (FEDER)
GOBIERNO DE ESPAÑA
MINISTERIO DE INDUSTRIA, TURISMO Y COMERCIO
SECRETARIA DE ESTADO DE TURISMO
JUNTA DE ANDALUCIA
málaga.es diputación
Serranía Ronda

R O N D A

HOTEL LA RONDEÑA *** C/ José Aparicio Nº3 Telf.: 952873488 www.larondenahotel.com	**LA HEREDAD** Ctra. Algeciras. Km 4,5 670 30 12 99 20 Plazas	**CASA LA HUERTA** Pª Rural Rivera de los Frailes Telf.: 639 17 25 38 6 PAX www.serraniaderonda.com/lahuerta
HOTEL MOLINO *** C/ Molino nº 31 Telf.: 952161313 www.hotelmolino.es	**LA HOYA DE LOS FRAILES** Camino Sijuela s/n Telf.: 686 58 33 23 6 Plazas www.toprural.com	**CASA MÁRQUEZ** PºRural Llano Cruz. Ctra. Sevilla Telf.: 654 69 99 86 6 PAX
HOTEL MOLINO DEL PUENTE *** Ctra. Sevilla Pº los Frontones Telf.: 9528741 64 www.hotelmolinodelpuente.com	**LA MAESTRA** Pº R Hoyo Tabares Telf.: 610 64 58 6 4 Plazas	**CASA PILAR** Pº Rural Los Frontones Telf.: 952 87 07 39 8 PAX www.serraniaronda.org
HOTEL POLO *** C/ Mariano Soubirón nº 8 Telf.: 952872447 www.hotelpolo.net	**LA TORRE** Finca la Algaba Telf.: 653 90 10 43 4 Plazas www.algabaderonda.com	**CASA SALVADOR** Ctra. San Pedro Km. 2,5 Telf.: 952 87 02 44 4 Plazas www.cortijomalillo.com
HOTEL SAN GABRIEL *** C/ Marqués de Moctezuma nº19 Telf.: 952190392 www.hotelsangabriel.com	**LAS PALMERAS** Pº Rural Hoyo Tabares , 63 7 Plazas	**CASA VALLECILLO** Pº Ribera de los Frailes Telf.: 952870739 6 plazas
HOTEL SIERRA HIDALGA *** Ctra. San Pedro Km.2 Telf.: 952187514 www.hotelsierrahidalga.com	**LOS GARABITOS** Pª Los Frontones. Ctra. Sevilla Telf.: 952870739 6 Plazas www.serraniaronda.org	**EL LUGAR** C/ Monzón nº 14 PºR Los Prados Telf.: 677 533 702 8 Plazas www.villaronda.com
HOTEL ARUNDA II ** C/ José Mª Castelló nº 10 y 12 Telf.: 952872519 www.hotelesarunda.com	**LOS MOLINOS I** Paraje de los Molinos. Telf.: 952 19 01 13 6 Plazas www.enronda.net	**EL NOGAL** Pº Rural Fuente de la Higuera, 86 Telf.: 627 52 92 85 6 Plazas www.garciagutierrez.net/elnogal
HOTEL EL ESPEJO ** Camino del cuco S/n Telf.: 951166040 www.hotelelespejo.net	**MOLINOS II** Paraje de los Molinos Telf.: 952 19 01 13 6 Plazas www.enronda.net	**EL ROMERAL CASA JUNCAL** Paraje rural El Romeral 4 Plazas
HOTEL FUENTE DE LA HIGUERA ** Ctra. Sevilla Pº los Frontones Telf.: 952114355 www.hotellafuente.com	**MOLINOS III** Paraje de los Molinos 952 19 01 13 6 Plazas www.enronda.net	**EL ROMERAL CASA YEDRA** Paraje rural El Romeral 4 Plazas
HOTEL ROYAL ** C/ Virgen de la Paz nº 42 Telf.: 952871141	**FINCA LOS PASTORES** Ctra. Algeciras Km. 4,5 Telf.: 952 11 44 64 28 Plazas www.fincalospastores.com	**EL ROMERAL CASA AZUCENA** Paraje rural El Romeral 4 Plazas

Turismo Rural Serranía de Ronda
Centro de Iniciativas Turísticas de la Serranía de Ronda
www.ruralaronda.org

FONDO EUROPEO DE DESARROLLO REGIONAL (FEDER)
GOBIERNO DE ESPAÑA
MINISTERIO DE INDUSTRIA, TURISMO Y COMERCIO
SECRETARIA DE ESTADO DE TURISMO
JUNTA DE ANDALUCIA
málaga.es diputación
Serranía Ronda

R O N D A

HOTEL SAN CAYETANO ** C/ Sevilla nº 16 Telf.: 952161212 www.hotelsancayetano.com	**VILLA ANA LOURDES** Pº Rural Espejo Ctra. Campillos Km.4 Telf.: 618 28 75 67 6 Plazas www.casasronda.com	**HEREDAD DEL ESPÍRITU SANTO** Pº Rural Los Frontones Telf.: 670 61 43 89 14 Plazas
HOTEL SAN FRANCISCO ** C/ María Cabrera nº 18 y 20 Telf.: 952873299 www.hotelsanfranciscoronda.com	**VILLA ARANCHA** Crta. Ronda-Campillos Telf.: 952 87 01 99 7 Plazas	**FINCA LOS GALLOS I** Ctra. Benaoján. Hoyo Tabares Telf.: 952 87 07 39 4 Plazas www.serraniaronda.org
HOTEL VIRGEN DE LOS REYES ** C/ Lorenzo Borrego nº 13 Telf.: 952 871140 www.serraniaronda.org	**VILLA ELISA** Pº Navares y Tejares, 143 Telf.: 952 87 57 64 4 Plazas www.casasronda.com	**FINCA LOS GALLOS II** Ctra. Benaoján. Hoyo Tabares 952 87 07 39 4 Plazas www.serraniaronda.org
HOTEL CORTIJO LAS PILETAS* Ctra.Montejaque MA 8403 Km 0,5 Telf.: 605080295 www.cortijolaspiletas.com	**VILLA LUIME** Pº Rural Rosalejo nº 39 Telf.: 952 87 68 31 4 Plazas	**FINCA LOS GALLOS III** Ctra. Benaoján. Hoyo Tabares Telf.: 952 87 07 39 5 Plazas www.serraniaronda.org
HOTEL MORALES * C/Sevilla º 51 Telf.: 952871538 www.hotelmorales.es	**VILLA MARITÉ** Ctra,. Algeciras Km. 4,4 Telf.: 687 85 34 02 6 Plazas www.elpinogrande.com	**FINCA NARANJA** Peña Cerrada. Ronda la Vieja Telf.: 952 87 04 76 4 Plazas www.fincanaranja.com
HOTEL RONDA * C/ Ruedo Elvira nº 12 Telf.: 952872232 www.hotelronda.net	**VILLA MIMOSA** Pº Rural Santa María Telf.: 648 20 37 65 6 Plazas	**FUENTE DULCE** Paraje los Morales. Ctra Circ. Sevilla Telf.: 606 99 16 46 18 Plazas www.fuentedulce.com
HOTEL ALAVERA * C/San Miguel S/n Telf.: 952879143 www.alaveradelosbano.com	**VILLA PAQUI** Pº Rural Santa María Telf.: 626 59 71 83 8 Plazas www.clubrural.com	**HUERTA LA HEDIONDA** PºRural Llano Cruz. Ctra. Sevilla Telf.: 610 49 32 78 7 Plazas www.casalatorrearabe.com
HOTEL ARRIADH * Ctra. Arriate Camino de Laura S/n Telf.: 952114370 www.andalucia.com/arriadh	**VILLA PASTORA** Pª Rural Espejo Ctra. Campillos Telf.: 616 90 94 83 6 Plazas www.toprural.co	**HUERTA VALLEJO** Ctra. Ronda -Benaojan Km 8 Telf.: 952 87 07 39 6 Plazas www.hoteldonjavier.com
HOTEL ARUNDA I * C/Tabares nº 2 Telf.: 952190102 www.hotelesarunda.com		**ISABEL CORTIJO MALILLO** PºRural La Planilla. Ctra. San Pedro Telf.: 952 87 02 44 4 Plazas www.cortijomalillo.com
HOTEL BERLANGA * C/ Genal nº16 Telf.: 952875626 www.ronda.net/usuar/hotelberlanga		**LA CABAÑA** La Cimada Telf.: 952 11 43 55 14 Plazas www.hotellafuente.com

Turismo Rural Serranía de Ronda
Centro de Iniciativas Turísticas de la Serranía de Ronda
www.serraniaronda.org

FONDO EUROPEO DE DESARROLLO REGIONAL (FEDER)
GOBIERNO DE ESPAÑA · MINISTERIO DE INDUSTRIA, TURISMO Y COMERCIO · SECRETARIA DE ESTADO DE TURISMO
JUNTA DE ANDALUCIA
málaga.es diputación
Serranía Ronda

R O N D A

HOTEL COLÓN * C/ Pozo nº 1 Telf.: 952870218 www.ronda.net/usuar/hotelcolon		**LA CAZALLA** Ctra. Algeciras. Tajo del Abanico Telf.: 952 11 41 75 10 Plazas www.lacazalladeronda.com
HOTEL MACIAS * C/Pedro Romero nº 3 Telf.: 952874238 www.hermanosmacias.com		**LA FINCA** PºR Hoyo Tabares Ctra. Ronda-Benaoján Telf.: 677 04 98 37 6 Plazas

RESTAURACIÓN

RESTAURANTES

TRAGABUCHES www.tragabuches.com C/ José Aparicio nº 1 Telf.: 952 19 02 91 Día de cierre:Domingo noche y lunes Especialidad : Cocina creativa andaluza	**ALBACARA** www.hotelmotelirio.com C/ Tenorio nº 8 Telf.: 952 16 11 84 Especialidad : Cocina creativa andaluza	**DON MIGUEL** www.dmiguel.com Plaza de España nº 5 Telf.: 952 87 10 90 Especialidad : Cocina andaluza
JEREZ www.restaurantejerez.com Paseo Blas Infante nº 2 Telf.: 952 87 20 98 Día de cierre : Domingo noche Especialidad : Cocina andaluza	**DOÑA PEPA** www.dpepa.com Plaza del Socorro nº 10 Telf.: 952 87 47 77 Especialidad : Cocina andaluza	**EL ESCUDERO** www.delescudero.com Paseo Blas Infante s/n Telf.: 952 87 13 67 Día de cierre : Domingo noche Especialidad : Cocina andaluza
EL PATIO carlos_patio100@hotmail.com C/ Espinel nº 100 Telf.: 952 87 10 15 Día de cierre : Miércoles noche y Jueves Marisco	**EL SUR** www.campingelsur.com Ctra.Algeciras, Km 1,5 Telf.: 952 87 59 39 Especialidad : Carnes y Pescados	**LA LEYENDA** C/ Los Remedios nº 7 Telf.: 615 35 24 49 Día de cierre : Miércoles Especialidad : Delicatessen
LA PILASTRA www.lapilastra.com Convento de Santo Domingo Local 6 Telf.: 667 52 56 79 Día de cierre : Lunes Especialidad : Cocina Tradicional	**LOS CANDILES** Plaza del Socorro nº7 Telf.: 952 87 68 64 Día de cierre : Lunes Especialidad : Carne al horno	**LOS CÁNTAROS** C/ Sevilla nº 66 Telf.: 952 87 63 23 Día de cierre : Lunes Especialidad : Comida casera
MOLINO DEL PUENTE www.hotelmolinodelpuente.com Ctra. Sevilla. Partido Fuente de la Higuera Telf.: 952 87 41 64 Día de cierre : Lunes Especialidad : Comida internacional	**PEDRO ROMERO** www.rpedroromero.com C/ Virgen de la Paz nº 18 Telf.: 952 87 11 10 Especialidad : Cocina andaluza	**POLO** www.hotelpolo.net C/ Mariano Soubirón nº 8 Telf.: 952 87 24 47 Día de cierre : Domingo Especialidad : Comida casera
BERLANGA www.ronda.net/usuar/hotelberlanga C/ Genal nº 16 Telf.: 952 87 56 26 Día de cierre : Domingo Especialidad : Comida casera	**CANTINA ESTACIÓN** Estación de Renfe Telf.: 952 87 09 88 Día de cierre : Sábado Especialidad : Comida casera	**CASA MARÍA** www.serraniaderonda.com/casamaria Ruedo Alameda nº 27 Telf.: 952 87 62 12 Día de cierre : Miércoles Especialidad : Carnes a la brasa

Turismo Rural Serranía de Ronda
Centro de Iniciativas Turísticas de la Serranía de Ronda
www.serraniaronda.org

FONDO EUROPEO DE DESARROLLO REGIONAL (FEDER)
GOBIERNO DE ESPAÑA MINISTERIO DE INDUSTRIA, TURISMO Y COMERCIO SECRETARIA DE ESTADO DE TURISMO
JUNTA DE ANDALUCIA
málaga.es diputación
Serranía Ronda

R O N D A

CIMBRA www.ronda.net/usuar/cimbra Ctra. Campillos, km. 1 Telf.: 952 87 06 87 Día de cierre : Miércoles Especialidad : Carnes de la zona	**EL ABOGAO** Ctra. Campillos, km. 5 Telf.: 952 87 58 44 Día de cierre : Martes y Miércoles Especialidad : Comida casera	**EL HONDÓN** Ctra. Sevilla, km. 109 Telf.: 952 18 40 31 Día de cierre : Martes noche Especialidad : Comida casera
EL POLVORILLA www.ventaelpolvorilla.com Llano de la Cruz Telf.: 952 16 50 49 Día de cierre : Martes Especialidad : Comida casera	**EL PUENTE** gustavo_echkart@hotmail.com Hoyo Tabares nº 71 Ctra. de Benaoján, km. 5.5 Telf.: 952 87 95 70 Día de cierre : Lunes Especialidad : Carnes asadas	**EL TORERO** C/ Nueva nº 8 Telf.: 952 87 71 69 Día de cierre : Viernes Especialidad : Comida española
FLORES restaurante_flores@hotmail.com C/ Virgen de la Paz nº 9 Telf.: 952 87 10 40 Día de cierre : Martes y Domingo noche Especialidad : Carnes al horno	**HERMANOS MACÍAS** www.hermanosmacias.com C/ Pedro Romero nº 3 Telf.: 952 87 42 38 Especialidad : Cocina andaluza	**LA CAÑADA** Partido de Santa María nº 25 Telf.: 952 87 69 39 Día de cierre : Domingo Especialidad : Comida casera
LA PARRILLA Ctra. San Pedro, km. 2 Telf.: 952 87 25 75 Especialidad : Comida casera	**LA VEGA** www.serraniaderonda.com/ventalavega Ctra. Sevilla-Ronda, km. 107 Telf.: 952 18 40 19 Día de cierre : Jueves Especialidad : Comida casera	**MORENO** A v da. Ricardo Navarrete nº 4 Telf.: 952 16 14 32 Día de cierre : Martes noche y Miércoles Especialidad : Comida casera
QUINO www.rondacasaquino.tk C/ Nueva nº 11 Telf.: 952 19 00 90 Día de cierre : Jueves Especialidad : Comida casera	**ROYAL** C/ Virgen de la Paz nº 42 Telf.: 952 87 46 43 Día de cierre : Jueves Especialidad : Cocina andaluza	**SOL Y SOMBRA** www.restaurantesolysombra.com C/ Virgen de la Paz nº 26 Telf.: 952 18 71 76 Especialidad : Cocina andaluza
VIRGEN DEL ROCÍO h.virgendelrocio@gmail.com C/ Nueva nº 18 Telf.: 952 87 74 25 Día de cierre : Domingo Especialidad : Comida casera	**PARADOR NACIONAL** www.parador.es Plaza de España s/n Telf.: 952 87 75 00 Especialidad : Cocina creativa	**CORTIJO SALINAS** www.cortijosalinas.es Ctra. Grazalema-Zahara A-7375, km. 6 Telf.: 629 26 27 72 Día de cierre : Martes Especialidad : Carnes y Pescados
DON JAVIER www.hoteldonjavier.com C/ Virgen de la Paz nº 7 Telf.: 952 87 20 20 Especialidad : Pierna Cordero, Pescado a la sal	**CAFÉ DE RONDA** www.hotelpoeta.com C/ Tenorio nº 1 Telf.: 952 87 01 01 Especialidad : Cocina andaluza	**HUSA REINA VICTORIA** www.husa.es C/ Jerez nº 25 Telf.: 952 87 12 40 Especialidad : Comida internacional
DON BENITO www.hoteldonbenito.com Ctra. Sevilla, Km. 26 Telf.: 952 16 11 69 Especialidad : Tradicional con matices actuales	**EL CORTIJO** www.hermanosmacias.com Ctra. Campillos, Km 4.5 Telf.: 952 87 07 46 Especialidad : Cocina andaluza	**SIERRA HIDALGA** www.hotelsierrahidalga.com Ctra. San Pedro, km. 2 Telf.: 952 18 75 14 Especialidad : Cocina Tradicional Rondeña
LA RONDEÑA www.larondenahotel.com C/ José Aparicio nº 3 Telf.: 952 87 34 88 Especialidad : Cocina andaluza	**MOLINO DEL ARCO** www.hotelmolinodelarco.com Partido de los Frontones s/n Telf.: 952 11 40 17 Especialidad : Cocina mediterránea	

Centro de Iniciativas Turísticas de la Serranía de Ronda
www.serraniaronda.org

FONDO EUROPEO DE DESARROLLO REGIONAL (FEDER)
GOBIERNO DE ESPAÑA
MINISTERIO DE INDUSTRIA, TURISMO Y COMERCIO
SECRETARIA DE ESTADO DE TURISMO
JUNTA DE ANDALUCIA
málaga.es diputación
Serranía Ronda

R O N D A

BARES Y OTROS ESTABLECIMIENTOS DE RESTAURACIÓN

ALMOCÁBAR Ruedo Alameda nº 5 Telf.: 952 87 59 77 Martes	**AMBIGÚ** C/ Marbella nº 31 Telf.: 952 87 27 71 Lunes	**ANTONIO** C/ San José nº 4 Domingo
ARMIÑÁN 25 C/ Armiñán nº 25 Telf.: 952 87 28 16	**BENITO** C/ Amanecer nº 12 Telf.: 952 87 36 85 Lunes	**BODEGA DEL SOCORRO** C/ Molino nº 4 Telf.: 651 74 60 99 Martes
BODEGA JEREZANA C/ Lauría nº 20 Lunes	**BODEGA SAN FRANCISCO** www.bodegasanfrancisco.com Ruedo Alameda nº 32 Telf.: 952 87 81 62 Jueves	**BODEGAS LA MARIPOSA** C/ Molino nº 6 Telf.: 952 87 52 49 Martes
BODEGUITA EL RINCÓN DE LOS AMIGOS C/ Molino nº 6 A Telf.: 678 27 04 50 Día de cierre :Miércoles	**BODEGUITA SAN ASENSIO** C/ Calvo Asensio nº 3 Telf.: 637 85 89 73 Día de cierre : Lunes	**BOLLITO´S** Plaza Carmen Abela nº 10 Telf.: 620 82 81 05 Día de cierre :Martes
BUENOS AIRES Carrera Espinel nº 80 Telf.: 696 86 18 39	**CAPRI** C/ Virgen de la Paz nº 5 Telf.: 952 87 10 38 Día de cierre :Domingo	**CASA GONZALO** Avda. de Andalucía nº 18 Telf.: 605 65 52 17 Día de cierre :Miércoles
CASA LUCIANO C/ Armiñán nº 42 Telf.: 952 87 04 28 Día de cierre :Domingo	**CASA MARIA** www.serraniaderonda.com/casamaria Ruedo Alameda nº 27 Telf.: 952 87 62 12 Día de cierre :Miércoles	**CASA MATEO** C/ Jerez nº 6 Telf.: 952 87 46 42 Día de cierre :Lunes
CASA MORENO "EL LECHUGUITA" C/ Los Remedios nº 35 Telf.: 952 87 80 76 Día de cierre :Domingo	**CASA ORTEGA** Carrera Espinel nº 17 Telf.: 952 87 90 93	**CASA ROMERO** C/ Córdoba nº34 Telf.: 952 87 20 68 Día de cierre :Lunes
CAYETANO C/ Espíritu Santo nº 43 Telf.: 952 87 99 47	**CERO GRADOS** C/ Comandante Salvador Carrasco Telf.: 654 23 60 56 Día de cierre :Domingo	**CLEMENTE** C/ San Miguel nº 12 Telf.: 627 76 29 46 Día de cierre :Lunes
EL BRILLANTE C/ Sevilla nº 29 Telf.: 952 87 54 87 Día de cierre :Domingo	**EL CANTE** C/ Naranja nº 7 Telf.: 952 87 24 56	**EL CASINO** Plaza del Socorro nº 12 Telf.: 952 87 93 32
EL CASTAÑO Avda. Martínez Astein nº 1 Telf.: 952 87 00 74 Día de cierre :Domingo	**EL CONVENTO** C/ San Francisco nº 140 Telf.: 952 87 02 28 Día de cierre :Martes	**EL CORTIJILLO** C/ Sevilla nº 105 Telf.: 952 87 05 91 Día de cierre :Martes
EL ENCUENTRO Carrera Espinel nº 22 Telf.: 637 77 66 83 Sábado noche y Domingo	**SIETE DE COPAS** www.sietedecopas.com Paseo Blas Infante s/n Telf.: 952 87 60 97 Día de cierre :Domingo	**LA CODORNIZ** Ctra. Ronda-El Burgo, Km.1 Telf.: 952 87 14 43

Turismo Rural Serranía de Ronda
Centro de Iniciativas Turísticas de la Serranía de Ronda
www.serraniaronda.org

FONDO EUROPEO DE DESARROLLO REGIONAL (FEDER)
GOBIERNO DE ESPAÑA · MINISTERIO DE INDUSTRIA, TURISMO Y COMERCIO · SECRETARIA DE ESTADO DE TURISMO
JUNTA DE ANDALUCIA
málaga.es diputación
Serranía Ronda

R O N D A

EL GRIFO C/ Los Remedios nº 2 9 Telf.: 952 87 54 63 Día de cierre :Lunes y Martes a mediodía	**EL MOSQUITO** C/ Rosario nº 3 Telf.: 679 40 50 72 Martes	**EL ROCÍO** C/ Los Remedios nº 27 Local Telf.: 650 70 79 16 Lunes
EL PATIO C/ Espinel nº 100 Telf.: 952 87 10 15 Miércoles noche y Jueves	**EL PILAR** Plaza Arquitecto Pons Sorolla nº 7 Telf.: 952 87 68 58 Día de cierre :Lunes	**FAUSTINO** C/ Santa Cecilia nº 4 Telf.: 952 87 67 77 Día de cierre :Lunes
HNOS. MACÍAS C/ Pedro Romero nº3 Telf.: 952 87 42 38	**HNOS. PÉREZ** C/ Espinillo nº 14 Telf.: 952 87 11 47 Día de cierre :Domingo	**JOKER** C/ Cruz Verde nº 28 Local Día de cierre :Domingo
LA ALEGRÍA C/ Infantes nº 35 Telf.: 617 12 17 41 Día de cierre :Domingo	**LA BARBACOA** C/ Infantes nº 42 Telf.:952 87 81 25 Día de cierre :Martes	**LA BARQUITA** C/ Lauría nº 40 Telf.: 658 01 27 49 Día de cierre :Lunes
LA CUADRA Pila Doña Gaspara nº 4 Telf.: 952 87 02 66 Día de cierre :Martes	**LA ESENCIA** C/ Ríos Rosas nº 16 Telf.: 609 78 37 06	**LA FAROLA** www.ronda.net/usuar/farola Plaza Carmen Abela nº 10 Telf.: 952 87 15 47 Día de cierre :Domingo
LA GIRALDA C/ Nueva nº 19 Telf.: 646 04 55 75	**LA GOTA DE VINO** C/ Sevilla nº 13 Telf.: 952 87 24 96 Día de cierre :Domingo	**LA ILUSIÓN** sergioedironda@hotmail.com Plaza de los Descalzos nº 16 Telf.: 952 16 15 02 Día de cierre :Lunes
LA LECHERA C/ Ricardo Navarrete nº 1 Telf.: 952 87 85 18 Día de cierre :Domingo	**LA LEYENDA** C/ Los Remedios nº 7 Telf.: 615 35 24 49 Día de cierre :Miércoles	**LA NIÑA ADELA** C/ Ricardo Navarrete nº 9 Telf.: 661 00 12 48 Día de cierre :Martes
LA QUINTA C/ Cruz Verde nº 20 Telf.: 952 87 61 11 Día de cierre :Domingo	**LA TASQUITA** C/ Las Tiendas nº 25 Telf.: 677 65 26 13 Día de cierre :Lunes	**LA TRADICIONAL** C/ Las Tiendas nº 2 Telf.: 952 87 56 83
LA TUERA C/ Lauría nº 11 Bajo Telf.: 617 13 26 96 Día de cierre :Domingo	**LA VENENCIA** www.bodegaslavenencia.com C/ Pedro Romero nº 9 Telf.: 952 87 86 80	**LA VIÑA** C/ Lorenzo Borrego nº 9 Día de cierre :Martes
LAS CABALLERÍAS C/ Setenil nº 3 Telf.: 654 39 08 20 Día de cierre :Martes	**LAS CASTAÑUELAS** C/ Jerez nº 3 Telf.: 95287 61 78 Día de cierre :Martes	**LIFA** C/ Espinel nº 130 Telf.: 952 87 75 16 Día de cierre :Sábado
LOS CANDILES Plaza del Socorro nº 7 Telf.: 952 87 68 64 Día de cierre :Lunes	**LOS CÁNTAROS** C/ Sevilla nº 66 Telf.: 952 87 63 23 Día de cierre :Lunes	**LOS CAÑOS** C/ Santa Cecilia nº 9 Día de cierre :Lunes
LOS CAPEA C/ Virgen de la Paz nº 38 Telf.: 952 19 06 46 Día de cierre :Miércoles	**LOS CARACOLES** C/ Comandante Salvador Carrasco Local A Telf.: 952 16 19 12 Día de cierre :Domingo	**MAESTRO** Carrera Espinel nº 7 Telf.: 952 87 10 17 Día de cierre :Domingo

Turismo Rural Serranía de Ronda
Serranía Ronda
Centro de Iniciativas Turísticas de la Serranía de Ronda
www.serraniaronda.org

FONDO EUROPEO DE DESARROLLO REGIONAL (FEDER)
GOBIERNO DE ESPAÑA
MINISTERIO DE INDUSTRIA, TURISMO Y COMERCIO
SECRETARIA DE ESTADO DE TURISMO
JUNTA DE ANDALUCIA
málaga.es diputación
Serranía Ronda

R O N D A

MORENO Avda. Ricardo Navarrete nº 4 Día de cierre :Martes noche y Miércoles	**MÚSICA JAZZ Y...** imaginartejj@hotmail.com C/ Santa Cecilia nº 15 Telf.: 680 96 11 34 Día de cierre :Domingo noche, Lunes y Martes	**PATATÍN PATATÁN** C/ Lorenzo Borrego nº 7 Día de cierre :Miércoles
PLATOS ROTOS C/ Santa Cecilia nº 3 Telf.: 637 79 82 42 Día de cierre :Domingo y lunes por la mañana	**REAL** C/ Real nº 12 Telf.: 952 87 50 92 Día de cierre :Jueves	**RINCÓN DE ANTONIO** Avda. Málaga nº 22 Telf.: 95 287 04 58 Día de cierre :Lunes
RINCÓN DE PEPE Pasaje Joaquín Peinado nº 6 Telf.: 616 26 44 66 Día de cierre :Lunes	**SANTA MARÍA** C/ Armiñán nº 40 Telf.: 628 42 89 70	**SEVILLA** C/ Sevilla nº 113 Día de cierre :Jueves
TABERNA DE ANTONIO C/ Los Remedios nº 24 Telf.: 657 15 06 87 Lunes tarde y Martes	**TOSTA LOCA** C/ Almendra nº 68 Local Telf.: 678 35 76 99	**TRAGATAPAS** C/ Nueva nº 4 Telf.: 687 63 57 42 Domingo noche y lunes
VALENCIA C/ Naranja nº 6 Telf.: 952 87 95 28	**VILLA PAZ** Plaza de Mondragón nº 6 Telf.: 699 39 79 63 Día de cierre :Domingo	**A-JHUÍ** C/ Comandante Salvador Carrasco nº 1 Telf.: 952 87 12 19 Día de cierre :Martes
ALMINAR restaurantealminar.enronda.com Plaza Duquesa de Parcent nº 15 Telf.: 952 87 99 20 Día de cierre :Lunes	**ALMOCÁBAR** Plaza Ruedo Alameda nº5 Telf.: 952 87 59 77 Día de cierre :Martes	**BANANAS** Plaza del Socorro nº 10 Telf.: 952 87 47 77
BURGER KING www.burgerking.es C/ Sevilla, nº 3 Telf.: 952 16 15 10	**CASA ORTEGA** Carrera Espinel nº 17 Telf.: 952 87 90 93	**CASA SANTA POLA** C/ Santo Domingo, s/n Telf.: 95 287 92 08
CHINO HOLA www.serraniaronda.com/chinohola C/ Infantes nº 6 Día de cierre :Telf.: 95 287 22 59	**CHINO NUEVO MUNDO** C/ Lauría nº24 Telf.: 952 18 71 56	**CRISTINA** Pasaje de Correos s/n Telf.: 952 87 64 38
D´GUSTAR C/ Lauría nº 54 Telf.: 675 45 14 17 Día de cierre :Lunes	**DUQUESA DE PARCENT** C/ Tenorio nº 12 Telf.: 952 87 19 65 Día de cierre :Miércoles	**EL CAMPERO** C/ Ricardo Navarrete nº 2 Telf.: 952 87 35 15 Día de cierre :Miércoles
EL CAMPILLO www.enronda.net Plaza de María Auxiliadora nº 1 Telf.: 952 87 86 52 Día de cierre :Lunes	**EL CASINO** Plaza del Socorro nº 12 Telf.: 952 87 93 32	**EL GAUCHO CUBILLOS** Partido Santa María nº 168 Telf.: 952 87 60 54 Día de cierre :Lunes
EL MAÑO Ctra. Campillos Km 2 Telf.: 952 87 62 71 Día de cierre :Lunes y Martes	**EL MIRADOR** Ctra. Circunvalación, Km.1 Telf.: 952 87 02 43 Día de cierre :Sábado (verano)	**EL MOLINO** Ctra. Sevilla Pº Frontones Telf.: 952 11 43 37 Día de cierre :Lunes
EL MORABITO cheorellana@telefonica.net Plaza de María Auxiliadora nº 4 Telf.: 952 87 59 12	**EL PATATÓN** C/ San José nº 8 Telf.: 952 87 06 26	**EL PELISTRE** Rivera Don Rodrigo nº 22 Telf.: 952 16 50 94 Día de cierre :Jueves

Centro de Iniciativas Turísticas de la Serranía de Ronda
www.serraniaronda.org

FONDO EUROPEO DE DESARROLLO REGIONAL (FEDER)
GOBIERNO DE ESPAÑA · MINISTERIO DE INDUSTRIA, TURISMO Y COMERCIO · SECRETARIA DE ESTADO DE TURISMO
JUNTA DE ANDALUCIA
málaga.es diputación
Serranía Ronda

R O N D A

EL PICADERO C/ Nueva nº 21 Telf.: 952 87 21 13 Día de cierre :Jueves	**EL PORTÓN** C/ Pedro Romero nº 7 Telf.: 952 87 74 20 Día de cierre :Domingo	**EL PREDICATORIO** C/ Empedrada s/n Telf.: 952 16 18 68 Día de cierre :Domingo noche y lunes
EL RECREO Ctra. Campillos, Km 3,3. Telf.: 952 87 37 60 Día de cierre :Miércoles	**EL REFUGIO** C/ Sevilla nº 29 Telf.: 637 45 77 53	**EL RINCÓN DEL ROSCO** Avda. Martínez Astein s/n. Kiosco nº 3 Telf.: 691 96 99 86
EL RINCONCITO DE MARA rrmarcelo@hotmail.com C/ Naranja nº 3 Telf.: 695 01 72 54	**EL TROPEZÓN** Ctra. Ronda-Sevilla Telf.: 952 18 41 07 Día de cierre :Jueves	**EL TURCO** www.elturcoronda.spaces.live.com C/ Jerez nº 34 Telf.: 952 87 94 12 Día de cierre :Lunes
EL VENTORRILLO DE TENORIO Ctra. Ronda-San Pedro, km.7. Telf.: 630 98 17 74	**EURO MONTADITOS** Avda. Martínez Astein s/n. Kiosco nº 4 Telf.: 667 20 24 31	**FLORENCIA** davidfontalba@hotmail.com Avda. Martínez Astein s/n. Kiosco nº 5 Telf.: 658 96 02 81
GRANADA C/ Nueva nº 7 Telf.: 952 87 41 20 Día de cierre :Lunes	**LA ALTERNATIVA** Pasaje Orson Welles s/n Telf.: 952 87 13 67	**LA BOLA** Carrera Espinel nº 80 Telf.: 952 91 42 19
LA CAMPIÑA C/ Santa María nº 15 Telf.: 952 87 45 27	**LA CAZALLA** Ctra. Algeciras - Tajo Abanico Telf.: 952 11 41 75	**LA CAZUELA - CATERING –** www.lacazuela.info C/ Dolores Ibárruri nº 4. Telf.: 608 07 03 80
LA FRAGUA Ctra. Campillos, km. 0 Telf.: 952 19 04 44 Día de cierre :Martes	**LA GOTA DE VINO** C/ Sevilla nº 13 Telf.: 952 87 24 96 Día de cierre :Domingo	**LA MALAGUEÑA** C/ Ríos Rosas nº 16 Bajo Telf.: 670 73 91 12
LA PLANILLA Ctra. de San Pedro. Partido del Rosalejo Telf.: 630 81 40 52 Día de cierre :Lunes a Viernes por la tarde	**LA POSADA** C/ Nueva nº 1 Telf.: 639 24 82 58 Día de cierre :Martes	**LA TABERNA DEL CORREGIDOR** C/ Armiñán nº 69 Telf.: 952 87 45 20 Día de cierre :Lunes
LA VENTA Ctra. El Burgo. Km 4 Telf.: 952 87 79 29 Día de cierre :Lunes	**LAS BRIDAS** C/ Los Remedios nº 18 Telf.: 952 87 21 13 Día de cierre :Jueves	**LO DE CARLOS** Avda. de Andalucía nº 4 Telf.: 952 16 19 03 Día de cierre :Lunes
LOS CAZADORES C/ Rosal nº 1 Telf.: 952 19 03 16 Día de cierre :Miércoles noche y Jueves	**MC DONALDS** Plaza España s/n Telf.: 952 16 11 82	**MESÓN CARMEN LA DE RONDA** www.carmenladeronda.com Plaza Duquesa de Parcent Telf.: 952 87 87 35 Día de cierre :Domingo noche y lunes
MESÓN EL PUENTE C/ Santa Cecilia nº 1 Telf.: 951 70 58 78	**MESÓN RONDEÑO** Plaza la Merced nº 4 Telf.: 952 87 97 50 Día de cierre :Domingo noche y lunes	**PIZZANOVA** C/ Madereros nº 12 Telf.: 685 56 70 86 Día de cierre :Lunes y Martes a mediodía
PIZZERÍA DIEGO www.pizzeriadiego.com C/ Virgen del Carmen, Local D1 Telf.: 952 87 98 99 Día de cierre :Martes	**PIZZERIA EL CAPRICHO** Plaza del Socorro nº5 Telf.: 952 87 92 16	**PIZZERIA LA TERMINAL** C/ Los Remedios nº 3 Telf.: 952 87 92 16

Turismo Rural Serranía de Ronda
Centro de Iniciativas Turísticas de la Serranía de Ronda
www.serraniaronda.org

FONDO EUROPEO DE DESARROLLO REGIONAL (FEDER)
GOBIERNO DE ESPAÑA
MINISTERIO DE INDUSTRIA, TURISMO Y COMERCIO
SECRETARIA DE ESTADO DE TURISMO
JUNTA DE ANDALUCIA
málaga.es diputación
Serranía Ronda

R O N D A

PIZZERIA LA VITA É BELLA C/ Nueva nº 5 Telf.: 952 87 97 44	**PIZZERIA MICHAELANGELO** C/ Lorenzo Borrego nº5 Telf.: 952 87 36 83 Día de cierre :Miércoles	**PIZZERIA NONNO PEPE** C/ Nueva nº 18 Telf.: 646 92 95 25
PIZZERIA NONNO PEPE II C/ Los Remedios nº 5 Telf.: 671 08 84 72	**PIZZERIA PIZZSAVOY** www.pizzsavoy.com Plaza de la Merced nº6 Telf.: 902 15 02 00	**PIZZERIA TELEPIZZA** www.telepizza.es C/ Jerez nº 9 Telf.: 952 87 17 18
PIZZERIA VESUBIO www.ronda.net/usuar/vesubio C/ Sevilla nº 24 Telf.: 952 19 03 98	**PUERTA GRANDE** C / Nueva nº 10 Telf.: 952 87 92 00 Día de cierre :Martes	**RANDADO – CATERING** www.congresosronda.com C/ San José nº 3 Telf.: 952 87 30 43
RINCÓN TAURINO Ctra Ronda - San Pedro Telf.: 952 18 10 25	**SAL Y PIMIENTA** C/ Marina nº 1 Telf.: 952 87 29 62 Día de cierre :Jueves	**SAN FRANCISCO** www.bodegasanfrancisco.com C/ Amanecer nº 10 Telf.: 952 87 81 62 Día de cierre :Jueves
TABERNA SANTO DOMINGO C/ Santo Domingo nº2 Telf.: 952 87 54 49 Día de cierre :Domingo noche y lunes	**TITI MARÍA** Avda. de Andalucía nº 29 Telf.: 690 19 79 14 Día de cierre :Lunes y Martes	**TOPKAPI** C/ Virgen de los Dolores nº 11 Telf.: 952 87 34 11
VENTA LA HIGUERA www.ventalahiguera.com Ctra. Ronda - San Pedro, km. 4 Telf.: 952 87 43 83	**VILLA PAZ** Plaza de Mondragón nº 6 Telf.: 699 39 79 63 Día de cierre :Domingo	**VOLTASUR** Ctra. Sevilla - Ronda A-374, km. 120,7 Telf.: 952 87 01 14

DEPORTES

INSTALACIONES DEPORTIVAS MUNICIPALES

PATRONATO DEPORTIVO MUNICIPAL
Telf : 952 87 05 06

COMPLEJO DEPORTIVO EL FUERTE
www.pdmronda.com
Polígono Industrial El Fuerte
C/ Guadalcobacín s/n
Fútbol sala, balonmano, baloncesto, balón volea, badmington, tenis...

POLIDEPORTIVO MUNICIPAL CUBIERTO Telf :952 87 52 19
www.pdmronda.com
Ctra. El Burgo s/n
Fútbol Sala, balonmano, baloncesto, badminton, squash, rocódromo, aeróbic, gimnasios.

CAMPO DE FÚTBOL MUNICIPAL
Telf.: 952 87 80 71
C/ Deportes s/n

PISCINA MUNICIPAL
Telf.:952 87 78 85
www.pdmronda.com
Avda. de Málaga s/n

SENDERISMO

	PR- A221 Ronda-Cartajima	PR – A251 Ronda-Montejaque	PR - A250 Ronda - Arriate	PR – 253 Ronda-Benaoján
Longitud	10600 m	8100m	5250 m	10850 m
Duración	4 h	3,3	3,3	3,3
Dificultad	Media	Media	Media	Media
Modalidad	A pie	A pie	A pie	Apie / En bici

SENDEROS LOCALES DE RONDA HOMOLOGADOS POR LA FAM

	NOMBRE	LONGITUD
SL – A 35	Ronda – Puente de la Ventilla	5.8 km
SL - A36	Ronda- Virgen de la Cabeza	2,5 km
SL – A37	Ronda- La Planilla	2,5 km
SL – A38	Ronda- Los Molinos del Tajo	4,6 km
SL – A39	Ronda- Pilar de Cartajima	6,1 km
SL – A40	Ronda – Tajo del Abanico	3,8 km
SL – A41	Ronda – Parque Periurbano	3,3 km

Centro de Iniciativas Turísticas de la Serranía de Ronda
www.serraniaderonda.org

FONDO EUROPEO DE DESARROLLO REGIONAL (FEDER)
GOBIERNO DE ESPAÑA
MINISTERIO DE INDUSTRIA, TURISMO Y COMERCIO
SECRETARIA DE ESTADO DE TURISMO
JUNTA DE ANDALUCIA
málaga.es diputación
Serranía Ronda

PISCINA MUNICIPAL Bº PADRE JESÚS Telf.: 952 87 05 06 www.pdmronda.com Barriada de Padre Jesús **PISCINA MUNICIPAL CUBIERTA** Telf.: 952 87 05 06 www.pdmronda.com Polígono Industrial El Fuerte C/ Guadalcobacín s/n	
TURISMO ACTIVO	DESCENSO DE CAÑONES TAJO DE RONDA VER TURISMO ACTIVO

SERVICIOS

* LA EMPRESA PUBLICA MUNICIPAL TURISMO DE RONDA S.A, INCLUYE EN SU PÁGINA WEB www.turismoderonda.es UNA GUÍA PROFESIONAL DE LA CIUDAD CON INFORMACIÓN DETALLADA DE LOS SIGUIENTES ASPECTOS:

Alquiler de vehículos, parkings, taxis, concesionarios oficiales de automóviles ,servicios de grúa ,talleres de reparación de vehículos, centros de salud ,farmacias ,clínicas veterinarias, bancos, cajas de ahorro, oficinas de cambio de divisas, agencias inmobiliarias ,agencias de viajes, organización de eventos, internet, artesanía ,tiendas ,mercados, bodegas ,galerías de arte ,guías oficiales de turismo deportes practicables ,otras instalaciones deportivas gimnasios, ofertas para el deporte, catering, comida rápida, cafeterías, teterías, heladerías, bares de copas, discotecas, centros de educación infantil y primaria, institutos de educación secundaria ,otros centros de enseñanza, información telefónica, organismos de interés, consulados.

Centro de Iniciativas Turísticas
de la Serranía de Ronda
www.serraniaronda.org

R O N D A

MONUMENTOS VISITABLES - HORARIOS Y PRECIOS

Última actualización 01 de Noviembre 2009

1.-Iglesia de la Merced., Capilla Mano de Santa Teresa., Venta de Dulces. SI (Avisar).
Pasaje San Juan de Letrán.- Tlfno: 952 87 29 65. HORARIO / 10:15-13:15 / 16:45 – 18:45

2.-Plaza de toros y museo taurino. SI (Avisar).
C/ Virgen de la Paz nº 15. - www.rmcr.org - Tlfno: 952 87 41 32 / 952 87 15 39.
HORARIO: 10:00-18:00
PRECIOS: Individual 6 € / Grupos (a partir de 15 personas): 5 € .Colegios: 4 € (menores de 16 años).

3.- Casa del Gigante. NO.
Plaza del Gigante s/n. Tlfno: 678 63 14 45 HORARIO: 10:00-18:00 Lunes a Viernes 10:00-15:00 (Sábado, Domingo y festivos) PRECIOS: Individual: 2 €. Grupos (+ de 10 pax), estudiantes y jubilados: 1€ Niños menores de 14 años, minusválidos, rondeños y residentes: gratis.

4.-Centro de Interpretación del Puente Nuevo NO.
Plaza de España s/n. Tlfno: 649 96 53 38
HORARIO: 10:00-18:00 (Lunes a Viernes) 10:00-15:00 (Sábado, Domingo y festivo).
PRECIOS: Individual: 2 €. Grupos (+ de 10 pax), estudiantes y jubilados1€
*Niños menores de 14 años, minusválidos, rondeños y residentes: gratis.

5.-Iglesia de la Virgen de la Paz. SI Tlfno: 952 87 12 89

HORARIO: Lunes a Jueves: 11:00 – 14:00. Viernes: 12:00-14:00.Sábado y Domingo: 11:00-14:00.
Tardes consultar en el colegio junto a la iglesia. Entrada gratuita

5.- Casa de Don Bosco NO.
C/ Tenorio nº 20. Tlfno: 952 87 16 83.
HORARIO: 9:00-14:00 / 14:30-17:30 PRECIOS: Individual: 1.50 €. Grupos: 1 €.

7.-Palacio de Mondragón (Museo municipal) NO.
Plaza Mondragón s/n.
E-mail: museoarqueologico@ronda.es -Tlfno: 952 87 08 18
HORARIO: 10:00-18:00 (Lunes a Viernes) 10:00-15:00 (Sábado, Domingo y festivos).
PRECIOS: Individual: 3€. Estudiantes, jubilados y grupos (+ de 10 pax): 1.5€.

* Niños menores de 14 años, minusválidos, rondeños y residentes: gratis.

8.-Iglesia de Santa María la Mayor/ Santa María's Church SI (Avisar). Plaza Duquesa de Parcent . www.colegiata.com E-mail: mariajosefina.martin@aldeasa.es Tlfno: 952 87 40 48.
HORARIO: 10:00-18:00 Domingo cerrado durante el tiempo del almuerzo
PRECIOS: Individual: 4 €. Grupos: 3 €. Jubilados españoles: 2 €
Rondeños y niños menores de 10 años: gratis. Otros: 1.50€.

9.- La Mina y Jardines de Forestier (Casa del Rey Moro).) NO.
Cuesta de Santo Domingo nº 17. Tlfno: 952 18 72 00 / 678 428 407. info@casadelreymoro.com
AVISO: Bajada de más de 200 escalones con poca visibilidad y no de fácil recorrido. No aconsejable para personas con dificultades para caminar y/o problemas cardiorespiratorios
HORARIO/TIMETABLE: 10:00-19:00. PRECIOS: 4 €. Niños: 2.00€. Descuento de 10% para grupos.
Abierto todos los días

10.- Baños árabes. Barrio de Padre Jesús. NO.
C/ San Miguel. Tlfno: 656 95 09 37
HORARIO: 10:00-18:00 (Lunes a Viernes) 10:00-15:00 (Sábado, Domingo y festivo).
PRECIOS: Individual: 3€. Estudiantes, jubilados y grupos (+ de 10 pax) : 1.5€.
*Niños menores de 14 años, minusválidos, rondeños y residentes: gratis.

11.- Iglesia del Espíritu Santo

C/ Espíritu Santo. Barrio de San Francisco. NO. Tlfno:952 87 49 28
HORARIO: 10.00-14:00 (Martes a Sábado)
PRECIOS: Individual: 1.00 €. Grupos: 0.60 €

Centro de Iniciativas Turísticas de la Serranía de Ronda
www.serraniaronda.org

FONDO EUROPEO DE DESARROLLO REGIONAL (FEDER) · GOBIERNO DE ESPAÑA · MINISTERIO DE INDUSTRIA, TURISMO Y COMERCIO · SECRETARIA DE ESTADO DE TURISMO · JUNTA DE ANDALUCIA · málaga.es diputación · Serranía Ronda

R O N D A

A.- Museo Lara: Arte y coleccionismo, Santa Inquisición y Brujería SI Planta Baja.
C/Armiñán nº29. - www.museolara.org -Tlfn: 952 87 12 63.
HORARIO: 11:00-19:00.PRECIOS: Individual: 4.00€. Grupos (desde 10 personas), niños, estudiantes y jubilados y rondeños:2.00 €

B-. Museo de Caza
SI / YES. C/ Armiñán nº59. - museodecaza@hotmail.com- Tlfno: 952 87 78 62.
HORARIO/ TIMETABLE: 11:00-18:30.
PRECIOS: Individual: 1.50 € Grupos: 1.20 €

C.- Museo del Bandolero / : SI / YES.
C/Armiñán nº 65 - www.museobandolero.com – Tlfno: 952 87 77 85
HORARIO:/TIMETABLE: 10:30-19:00 (Lunes a Viernes).
10:30-20:00 (Sábados/ Domingos y Festivos).
PRECIOS / PRICES: Individual: 3.00€ . Jubilados/Estudiantes/Carnet Joven: 2.50 €. Grupos a partir de 10 pax: 2.00 €

D- Museo de Pintura Joaquín Peinado SI / YES.
Plaza del Gigante s/n – www.museojoaquinpeinado.com- Tlfno: 952 87 15 85
HORARIO: 10:00-18:00 (Lunes a Viernes)10:00-15:00 (Sábado, Domingo y festivo).
PRECIOS: Individual: 4€. Grupos(+ de 10 pax), estudiantes, jubilados 1€
Niños menores de 14 años: gratis

E-. Museo del Vino. NO.
C/ González Campos nº 2 –B. - www.museodelvinoderonda.com - Tlfno: 607 66 19 00 / 952 87 97 35
HORARIO: 10:30-20:00 (Lunes a Domingo).
PRECIOS: Individual: 3€. Grupos (a partir de 8 pax), Jubilados, estudiantes y rondeños: 2.5 €
AVISO: Los menores deberán ir acompañados de un adulto.

- Convento de Santo Domingo (Iglesia y claustro). SI / YES.
  C/ Armiñán. Palacio de Congresos. .- info@rondapalaciodecongresos.es- Tlfno:: 952 87 87 95

HORARIO: 11:00-14:00 / 16:00-20:00 (Lunes a Sábado). 11:00 – 14:00 Domingos
PRECIOS: 1€. Rondeños entrada gratis/

Acinipo . Ruinas romanas. NO.
(Ctra.Ronda a Sevilla a 22 kms de Ronda).
Horarios sujetos a cambios para confirmarlos llamar al Tlfno: 952 18 71 19

Cueva de la Pileta/The Pileta Cave NO.
En Benaoján a 22 kms de Ronda) Tlfno: 952 16 73 43
HORARIO: 10:00 - 13:00 (Entrada del último grupo). 16:00 - 15:00 (Entrada del último grupo).
Duración de la visita: una hora aproximadamente.
PRECIOS: Hasta 10 personas: 8 € / pax. Más de 10 personas: 7 € / pax
* Estudiantes en grupo organizado: 5 €/ pax. * Niños de 5 a 12 años/
Máximo 25 pax./ Abierto todos los días

LA ALGABA. Poblado Prehistórico
Ctra Algeciras Km 4.5 -www.algabaderonda.com -Tlfno: 952 11 40 48 / 653 90 10 43.
Solo visitas concertadas para grupos con reserva previa.

Centro de Iniciativas Turísticas
de la Serranía de Ronda
www.serraniaronda.org

FONDO EUROPEO DE DESARROLLO REGIONAL (FEDER)
GOBIERNO DE ESPAÑA MINISTERIO DE INDUSTRIA, TURISMO Y COMERCIO SECRETARIA DE ESTADO DE TURISMO
JUNTA DE ANDALUCIA
málaga.es diputación
Serranía Ronda

R O N D A

Horario de misas en Ronda Invierno

PARROQUIA O TEMPLO	LABORABLES	SABADOS Y VÍSPERAS	DOMINGOS Y FIESTAS
ESPÍRITU SANTO			12 de la mañana
NTRA SRA DEL SOCORRO	7,30 de la tarde	7,30 de la tarde	12 del mediodía 1 de la tarde 7,30 de la tarde
PADRE JESÚS	Viernes 6,30 de la tarde		11 de la mañana
SAN ANTONIO	Viernes 6,30 de la tarde	6,30 de la tarde	11,30 de la mañana
SANTA CECILIA	7,30 tarde excepto martes	7,30 de la tarde	12,30 de la mañana 7,30 de la tarde
SAN CRISTÓBAL	7 de la tarde	7 de la tarde	9,30 de la mañana 12 del mediodía 7 de la tarde
SANTA MARÍA			1 de la tarde
CARMELITAS DESCALZAS	9,30 de la mañana	9,30 de la mañana	9,30 de la mañana
CLARISAS	6,30 de la tarde	1 de la tarde	10,30 de la mañana
FRANCISCANAS	9 de la mañana	6 de la tarde	6 de la tarde
HERMANAS DE LA CRUZ	13,15 del mediodía	13'15 del mediodía	9,30 de la mañana
HERMANITAS DE LOS POBRES	12 del mediodía	12 del mediodía	11 de la mañana
MARÍA AUXILIADORA	7 de la tarde	7 de la tarde	11,30 de la mañana 7 de la tarde
NTRA SRA DE LA PAZ	8 de la tarde	8 de la noche	10,30 de la mañana

Centro de Iniciativas Turísticas
de la Serranía de Ronda
www.serraniaronda.org

FONDO EUROPEO DE DESARROLLO REGIONAL (FEDER)
GOBIERNO DE ESPAÑA
MINISTERIO DE INDUSTRIA, TURISMO Y COMERCIO
SECRETARIA DE ESTADO DE TURISMO
JUNTA DE ANDALUCIA
málaga.es diputación
Serranía Ronda

Montecorto

ALTITUD	490 msnm
SUPERFICIE	54 km2
HABITANTES	657
GENTILICIO	Montecorteños/Montecorteñas
WEB OFICIAL	www.montecorto.es

M O N T E C O R T O

SITUACIÓN

La delimitación territorial de Montecorto linda con los municipios gaditanos de Grazalema y el Gastor al norte y Oeste y Ronda al este.

En su territorio destacan parajes como El Montazo, puerto Fresnedilla, Peñón de Montecorto, cerro de los Perales, La Angostura, Rubiales, La Vicaría, cerro del Membrillo, El fresnillo o Cerro de Carrascal.

Una parte del término municipal de Montecorto está incluida dentro del Parque Natural Sierra de Grazalema (declarado Reserva de la Biosfera por la UNESCO y Zona de Especial Protección para las Aves –ZEPA

ORÍGENES

Los orígenes de su ocupación se remontan al período neolítico, asociado a pequeñas comunidades agrícolas que se asentaron en el lugar por la fertilidad de sus tierras, la abundancia de agua y la existencia de otros recursos importantes en la prehistoria como el sílex para la fabricación de útiles y herramientas, aunque en el periodo romano y árabe el que presenta importantes vestigios en la zona concretamente la villa romana de montecorto, localizada en los aledaños de la población y los restos árabes del Castillo del moral y Audita.

Pero es a finales del siglo XV e inicios del siglo XVI cuando se tuvo constancia documental de la localidad de Montecorto.

Desde el año 2002 es Entidad Local Autónoma de acuerdo a la Ley reguladora de demarcación municipal de Andalucía. Con anterioridad formaba parte de la red de barriadas pedáneas de la ciudad de Ronda.

ECONOMÍA

Su economía se basa en la agricultura y con alguna industria chacinera.

ARTESANÍA

Manualidades

GASTRONOMÍA

PLATOS TÍPICOS	REPOSTERÍA	OTROS PRODUCTOS
Sopa de Espárragos Olla	Huevos nevados Tostaillo de Almendras Rebanadas con Miel	Chacinas Espárragos Brevas Mistela

LUGARES DE INTERÉS TURÍSTICO

Parroquia Nuestra Señora del Carmen. Inaugurada en 2002

Horario de visita de Lunes a Domingo de 18:00 a 20:00
Horario de misa: Sábados 18:00

Nacimiento:

El Nacimiento de Agua, con un caudal de agua constante durante todo el año, abastece de agua potable a los vecinos y a las huertas del pueblo. El agua sobrante discurre por una acequia que baja por la calle Nacimiento, llega al barrio de la Fuente, pasa por algunas huertas y finalmente va a parar al arroyo Montecorto (afluente del río Guadalete).

Centro de Iniciativas Turísticas de la Serranía de Ronda
www.serraniaronda.org

FONDO EUROPEO DE DESARROLLO REGIONAL (FEDER) · GOBIERNO DE ESPAÑA · MINISTERIO DE INDUSTRIA, TURISMO Y COMERCIO · SECRETARIA DE ESTADO DE TURISMO · JUNTA DE ANDALUCIA · málaga.es diputación · Serranía Ronda

- Torre del Moral (Declarado Bien de interés Cultural) – Propiedad privada.
- Fortaleza de Audita (Declarado Bien de interés Cultural) – Propiedad privada.
- Necrópolis Megalítica de la Angostura (Declarado Bien de interés Cultural) – Propiedad privada.

FIESTAS TRADICIONALES

FECHA	NOMBRE	DESCRIPCIÓN
1er Domingo de Mayo	**Romería**	Traslado de la Virgen de la Inmaculada desde la Parroquia Ntra. Sra. Del Carmen a las inmediaciones del pantano de Zahara.
16 Julio	**Feria y Fiestas Virgen del Carmen**	Misa Rociera y procesión por las calles del municipio. La Fiesta Comienza un día antes y se alarga dos después en los cuales se celebra una verbena.
Agosto	**Mes cultural**	Se celebran distintas actividades lúdicas y culturales: teatro, cine, actividades deportivas, juegos infantiles.
Mediados de Agosto	**Fiesta del emigrante**	Procesión con la imagen de la Virgen del Carmen, portada por los hombros de los emigrantes del pueblo que en ese mes se encuentran en el Municipio en su totalidad.
21 de diciembre	**" Día de la constitución de la Entidad Local Autónoma de Montecorto"**	Mercado Andalusí en los Alrededores del Nacimiento de Agua
1er Domingo de Mayo	**Romería**	Traslado de la Virgen de la Inmaculada desde la Parroquia Ntra. Sra. Del Carmen a las inmediaciones del pantano de Zahara.

RECURSOS TURÍSTICOS

ALOJAMIENTO

HOTELES	CASAS RURALES	VIVIENDAS TURÍSTICAS DE ALOJAMIENTO RURAL
HOTEL RURAL CORTIJO SALINAS **** www.cortijosalinas.es Ctra. Ronda – Zahara A 2300 km. 19,5 Telf.: 651 990 353	**CASA EL ESTABLO** **www.losalgarrobales.com** Los Algarrobales Telf.: 653 11 50 52 Capacidad: 4 pax	**EL TELAR ALTO** www.rondatejar.com C/ Nacimiento nº 38 Telf.: 952 18 40 53 Capacidad: 6 pax
HOTEL RURAL EL HORCAJO *** Ctra. Ronda – Zahara de la Sierra Km. 95,5	**CASA GRANDE** **www.losalgarrobales.com** Los Algarrobales Telf.: 653 11 50 52 Capacidad: 9 pax	**EL ACEBUCHAL** Cortijo el acebuchal Telf.: 952 87 19 07 Capacidad : 7 pax
	CASA PEQUEÑA **www.losalgarrobales.com** Los Algarrobales Telf.: 653 11 50 52 Capacidad: 2 pax	
	EL PARAISO ESCONDIDO I,II,III,IV **www.losalgarrobales.com** Los Algarrobales Telf.: 653 11 50 52 Capacidad: 2 Pax (por casa)	

Centro de Iniciativas Turísticas de la Serranía de Ronda
www.serraniaronda.org

M O N T E C O R T O

	EL PARAISO I,II,III,IV,V,VI **www.losalgarrobales.com** Los Algarrobales Telf.: 653 11 50 52 Capacidad: 2 pax (por casa)	

RESTAURACIÓN

RESTAURANTES		
CORTIJO SALINAS www.cortijosalinas.es Ctra. Ronda – Zahara A 2300 km. 19,5 Telf: 651 990 353 Abierto de Lunes a Domingos Especialidad : Pierna de cordero al horno		
BARES Y OTROS ESTABLECIMIENTOS DE RESTAURACIÓN		
VENTA EL TROPEZÓN I Ctra. Ronda – Zahara A 2300 km. 19,5 Día de cierre Lunes Especialidad: Comida Casera	**VENTA EL TROPEZÓN III** Ctra. Ronda – Sevilla A - 374 km. 101 Telf.: 952 184 107 Día de Cierre : Jueves Especialidad : Comida Casera	**VENTA LA VEGA** Ctra. Ronda - Sevilla A-374, Km. 107 Telf.: 952 184 019 Día de cierre : Jueves Especialidad : Venado
BAR DIEGO C/ Ermita nº 8 Telf.: 952 184 117 **Especialidad : Tapas**	**VENTA EL HONDON** Ctra. Ronda - Sevilla A-376	**BAR LA BODEGA** C/ Ronda nº 23 Telf.: 952 184 118 Abierto de lunes a Domingo **Solo bebida.**
BAR LA PARADA Plaza. Pablo Ruiz Picasso nº 5 Día de cierre miércoles **Especialidad Tapas**	**BAR PISCINA** **C/ Nacimiento nº 2** Día de cierre :lunes	
PUBS		
El quinto pino C/ Nacimiento nº 2 Cierre los lunes		

Centro de Iniciativas Turísticas
de la Serranía de Ronda
www.serraniaronda.org

FONDO EUROPEO DE DESARROLLO REGIONAL (FEDER)
GOBIERNO DE ESPAÑA
MINISTERIO DE INDUSTRIA, TURISMO Y COMERCIO
SECRETARIA DE ESTADO DE TURISMO
JUNTA DE ANDALUCIA
málaga.es diputación
Serranía Ronda

M O N T E C O R T O

DEPORTES

INSTALACIONES DEPORTIVAS MUNICIPALES

Campo de fútbol Municipal	Telf.: 952 184 149 C/ Los pinos s/n
Pista polideportiva Municipal	Telf.: 952 184 149 C/ Los pinos s/n
Piscina Municipal C/ Nacimiento nº 2 Abierta Julio y agosto Horario : 11:00 a 19:30 Precio : Niños menores de 12 años 1 € Adultos 1,5€	

SERVICIOS

BANCOS Y CAJAS DE AHORRO	CONSULTORIO MÉDICO	FARMACIAS
UNICAJA Telf.: 952 184 119 C/ Ermita, 6. HORARIO : Lunes a Viernes de 8:00 :11:30 **DISPONE DE CAJERO AUTOMÁTICO** **SI**	C/ Avda. Constitución nº 3 Telf.: 952 184 198 HORARIO: De Lunes A Viernes D e 8:00 a 15:00	**JOSE MANUEL MEDINA** Avda: La constitución Nº 1 Telf.: 952 184 111 HORARIO : Lunes a Viernes 10:00 - 14:00 17:00- 20:00
ESTACIÓN DE SERVICIOS	**INTERNET**	**ALIMENTACIÓN**
ESTACIÓN DE SERVICIO Ctra. Ronda - Sevilla A-374. Km. 101,5. Telf.: 952 184 144 HORARIO : Invierno 07: 00 a 21:30 Verano 07:00 a 22:30 * Domingos y festivos abierto desde las 8:00, el horario de cierre no varía.	**TELECENTRO- BIBLIOTECA MUNICIPAL** Avda. Constitución, nº. 3 Telf.: 952 18 41 15 HORARIO : Lunes a Viernes de 16:00 a 19:00	**CARNICERÍA** C/ Molino Nº 31
ALIMENTACIÓN	**ALIMENTACIÓN**	**ALIMENTACIÓN**
PANADERÍA Y ESTANCO ISABELINA C / Ermita Nº 4	**PESCADERÍA DOMINGUEZ** C / Ronda s/n	**ULTRAMARINOS DEL VALLE** C / Mahón nº 38

Centro de Iniciativas Turísticas
de la Serranía de Ronda
www.serraniaronda.org

FONDO EUROPEO DE DESARROLLO REGIONAL (FEDER)
GOBIERNO DE ESPAÑA
MINISTERIO DE INDUSTRIA, TURISMO Y COMERCIO
SECRETARIA DE ESTADO DE TURISMO
JUNTA DE ANDALUCIA
málaga.es diputación
Serranía Ronda

Serrato



ALTITUD	560 msnm
SUPERFICIE	n/d
HABITANTES (INE 2008)	558
GENTILICIO	Serrateños / Serrateñas
WEB OFICIAL	www.serrato.es

S E R R A T O

SITUACIÓN

Situado en las estribaciones de la Serranía Ronda, entre las Sierras de los Merinos, de las Nieves por el Sur y por el norte con la comarca de Guadalteba.

En su territorio destacan parajes como Las Cañaditas, puerto de la Mesa, Prado Medina, Llano alto, Cerro del Madroño, cerro maestre, cerro de las Peleas o Breñas del Jardín.

Se encuentra protegido por la UNESCO como reserva de la Biosfera.

ORÍGENES

Los orígenes de la Villa son difusos. Se halla constancia documental en el libro de Apeos y repartimientos de Ronda de 1490, e incluso en 1526 se le atribuye la existencia de una iglesia católica (Moreti).

Otro de los hechos que ayudan a conocer la evolución histórica de la villa es la desaparición del núcleo próximo de Miraflores y el traslado poblacional a la vecina localidad de Serrato.

ECONOMÍA

La economía de Serrato está basada en la agricultura y ganadería.

ARTESANÍA

Cestería (mimbre y esparto).
Sillas de nea.

GASTRONOMÍA

PLATOS TÍPICOS	REPOSTERÍA	OTROS PRODUCTOS
Sopa hervida Guisos de Espárragos y Tagarninas	Roscos de vino Roscos de naranja Torta de almendras	Quesos Chacinas

LUGARES DE INTERÉS TURÍSTICO

Parroquia Nuestra Sra. Del Rosario

Misa los sábados (misa los sábados sin horario definido)

Nacimiento en Cañamero:

los acuíferos de Cañamero que a su misma vez dan a la formación del río Guadalteba y el riachuelo del Barranco, dos ríos que bordean el pueblo de Serrato.

Los Villares (propiedad privada)

Centro de Iniciativas Turísticas de la Serranía de Ronda
www.serraniaronda.org

FONDO EUROPEO DE DESARROLLO REGIONAL (FEDER) · GOBIERNO DE ESPAÑA · MINISTERIO DE INDUSTRIA, TURISMO Y COMERCIO · SECRETARIA DE ESTADO DE TURISMO · JUNTA DE ANDALUCIA · málaga.es diputación · Serranía Ronda

S E R R A T O

FIESTAS TRADICIONALES

FECHA	NOMBRE	DESCRIPCIÓN
19 Marzo	**Día de la Vieja**	Romería que celebra el pueblo en un lugar denominado Prado-Medina. Los más pequeños confeccionan con ropas viejas, cañas y recortes de papel unas muñecas a las cuales se les llama popularmente "viejas". A final, de esta romería esta figura es quemada y apedreada. La simbología que tiene esta figura es la de aglutinar todos los males, que han transcurrido durante el año.
7 Octubre	**Fiestas Patronales.** **Nuestra Sra. Del Rosario**	Misa Rociera Procesión Verbena

RECURSOS TURÍSTICOS

ALOJAMIENTO

CASAS RURALES Y VTAR
LA ALCAZABA DE SERRATO C/ Cauce Capacidad: 10 pax

RESTAURACIÓN

BARES Y OTROS ESTABLECIMIENTOS DE RESTAURACIÓN		
"Los Cazadores" C/ Caminillo nº 21 Telf.: 626 041 327 DÍA DE CIERRE: Lunes ESPECIALIDAD: Comida casera	**"Codes"** C/ Ronda nº 2 Telf.: 952 163 082 DÍA DE CIERRE: Lunes ESPECIALIDAD: Tapas	**"Rafa"** Plaza Andalucía nº 2 Telf.: 952162442 DÍA DE CIERRE: Lunes ESPECIALIDAD: Tapas
"Zafra" C/ Alta nº 3 Telf.: 952 162 139 Abierto de lunes a Domingo	**"Ponce"** C/ Ronda nº 59 Telf.: 676 248 296 DÍA DE CIERRE: Miércoles ESPECIALIDAD: Tapas	

Turismo Rural Serranía de Ronda
Serranía Ronda
Centro de Iniciativas Turísticas de la Serranía de Ronda
www.serraniaronda.org

FONDO EUROPEO DE DESARROLLO REGIONAL (FEDER)
GOBIERNO DE ESPAÑA
MINISTERIO DE INDUSTRIA, TURISMO Y COMERCIO
SECRETARIA DE ESTADO DE TURISMO
JUNTA DE ANDALUCIA
málaga.es diputación
Serranía Ronda

S E R R A T O

DEPORTES

INSTALACIONES DEPORTIVAS MUNICIPALES

Pista deportiva del Colegio "Blas Infante"

Campo Municipal de fútbol "Era de los Llanos"

Pista Municipal de fútbol sala "Era de los Llanos"

SENDERISMO

Por Serrato pasa el sendero GR- 7 en su trazado de Tarifa a Atenas.

SERVICIOS

BANCOS Y CAJAS DE AHORRO	CONSULTORIO MÉDICO	FARMACIAS
Unicaja Telf.: 952 16 21 14 C/ Alta nº 4 Horario: Lunes a Viernes de 12:00 a 14:15 **NO DISPONE DE CAJERO AUTOMÁTICO**	Cauce nº 15 Telf.: 952 162 199 Horario: De Lunes a Jueves de 8:00 h. a 11:00 h. y Viernes de 12:'00 a 14:00	**Miguel Angel Montero Villarejo** C/ Cauce nº 68 Telf.: 952 162 224 Horario : Lunes a viernes : 10:00 a 14:00 y 18:00 a 20:00 Sábados: 10:00 a 14:00
INTERNET	**MERCADILLO**	**ALIMENTACIÓN**
Telecentro C/ Cauce nº 13 Telf.: 952 163 547 Horario: Lunes a Viernes de 16:00 h. a 19:00 h.	DOMINGOS POR LA MAÑANA C/ Ronda	**Supermercado Ponce** C/ Ronda nº 59 – A Telf.: 952 163 028 Abierto de lunes a Sábado
ALIMENTACIÓN	**REGALOS Y ECORACIÓN**	**COOPERATIVA**
Supermercado Isabel Gloria C/ Cauce nº 10 Abierto de lunes a Sábado	**Tienda Carmen.** C/ Cauce nº 74 **Telf.:** 952 163 082 Abierto de lunes a Sábado	**Cooperativa de Consumo Ntra. Sra. de Rosario** Plaza Andalucía nº 4 Telf.: 952 162 082
COOPERATIVA		
Cooperativa del Campo Nuestro Padre Jesús Los Villares s/n **Telf.:** 669 076 119		

Centro de Iniciativas Turísticas de la Serranía de Ronda
www.serraniaronda.org

FONDO EUROPEO DE DESARROLLO REGIONAL (FEDER) · GOBIERNO DE ESPAÑA · MINISTERIO DE INDUSTRIA, TURISMO Y COMERCIO · SECRETARIA DE ESTADO DE TURISMO · JUNTA DE ANDALUCIA · málaga.es diputación · Serranía Ronda

Cañada Real
Tesoro
HABITANTES (INE 2008) 560

C A Ñ A D A D E L R E A L T E S O R O

SITUACIÓN

La Cañada del Real Tesoro es una pedanía dependiente del Municipio de Cortes de la Frontera ubicada a ambos márgenes del río Guadiaro.
El doble topónimo por el que conocemos la pedanía referencia a dos factores de trascendental importancia en el desarrollo de esta comunidad: por un lado, el paso de la Cañada Real del Campo de Gibraltar que pone en contacto la costa con la meseta Rondela, y por otro, el de Estación de Cortes que hace referencia al trazado de la línea férrea Bobadilla – Algeciras.

ECONOMÍA

Basada en agricultura, ganadería y aprovechamiento de recursos forestales asociados a la explotación de corcho y brezo

GASTRONOMÍA

PLATOS TÍPICOS	REPOSTERÍA	OTROS PRODUCTOS
Caldereta Sopa de Tomate		

LUGARES DE INTERÉS TURÍSTICO

Torre de paso en las Castillejas

La Torres del Paso se trata de una torre atalaya construida por los árabes en el siglo XIII, con la finalidad de vigilar el camino que unía Gaucín, por el Puerto del Espino, con Ubrique.

La casita de Piedra

La Casa de Piedra, se trata de una enorme piedra en la cual ha sido excavada la casa, pudiéndose observar la impresionante y minuciosa labor realizada de forma manual por los anónimos artistas. Es de origen Paleocristiano y está fechada entre los siglos VI y VII d.C.

Numerosas fuentes como la de la Higuereta, del Abogado o de la Pasada

FIESTAS TRADICIONALES

FECHA	NOMBRE	DESCRIPCIÓN
Febrero - Marzo	Carnavales	
Agosto	Feria	Fiesta y suelta de vaquillas
Septiembre	San Miguel	Fiestas Patronales

Turismo Rural Serranía de Ronda
Serranía Ronda
Centro de Iniciativas Turísticas de la Serranía de Ronda
www.serraniaronda.org

FONDO EUROPEO DE DESARROLLO REGIONAL (FEDER)
GOBIERNO DE ESPAÑA
MINISTERIO DE INDUSTRIA, TURISMO Y COMERCIO
SECRETARIA DE ESTADO DE TURISMO
JUNTA DE ANDALUCIA
málaga.es diputación
Serranía Ronda

C A Ñ A D A D E L R E A L T E S O R O

RECURSOS TURÍSTICOS

CASAS RURALES Y VTAR			
CASA REAL TESORO Cañada Real Tesoro Telf.: 680 54 45 35 Capacidad: 2	**CASA LOS NOGALES** Cañada del Real Tesoro Capacidad: 7	**CASA LA ALBAIDA** Cañada del Real Tesoro nº 6 Telf.: 952 41 10 23 Capacidad: 9	

RESTAURACIÓN

BARES Y OTROS ESTABLECIMIENTOS DE RESTAURACIÓN	
Bar La Parra C/ San Miguel	**Bar Cañada Real** Plaza Nueva

DEPORTES

INSTALACIONES DEPORTIVAS MUNICIPALES

Pista Polideportiva

SENDERISMO

	Benalauría- Cañada del Real Tesoro PR – A237
Longitud	6750
Duración	4 horas
Dificultad	Alta
Modalidad	A pie/ En bici

SERVICIOS

BANCOS Y CAJAS DE AHORRO	CONSULTORIO MÉDICO	INTERNET
Unicaja C/ Cañada del Real Tesoro Horario: Lunes - Miércoles -Viernes 12:30 a 14 :15 **NO DISPONE DE CAJERO AUTOMÁTICO**	**CAÑADA REAL TESORO** Plaza Nueva Delegación de Alcaldía Telf. : 952 15 32 50 Horario : Martes 11:00 a 14:00 Jueves 08:00 a 14:00	**Telecentro** Delegación de Alcaldía
ALIMENTACIÓN	**ALIMENTACIÓN**	**ALIMENTACIÓN**
Dori Cañada Real Tesoro nº 102	**La Tienda de Paqui** Cañada Real Tesoro s/n	**Ibéricos ARO** Cañada Real Tesoro nº 23 Bda. Estación Telf.: 952 15 32 86 ibericosaro@ncs.es
COMERCIO		
Estanco y artículos de Droguería Cañada Real Tesoro nº 25		

Turismo Rural Serranía de Ronda
Centro de Iniciativas Turísticas de la Serranía de Ronda
www.serraniaronda.org

FONDO EUROPEO DE DESARROLLO REGIONAL (FEDER)
GOBIERNO DE ESPAÑA MINISTERIO DE INDUSTRIA, TURISMO Y COMERCIO SECRETARIA DE ESTADO DE TURISMO
JUNTA DE ANDALUCIA
málaga.es diputación
Serranía Ronda

El Colmenar

HABITANTES (INE 2008) 700

E L C O L M E N A R

SITUACIÓN

Situado en el sector suroocidental de la Serranía de Ronda, junto al curso medio del río Guadiaro en su margen izquierdo. Pertenece al término municipal de Cortes de la Frontera, limita con el municipio de Gaucín, formando parte de las estribaciones de la Sierra del Hacho en pleno corazón del Parque Natural de los Alcornocales.

ORÍGENES

Los primeros datos relacionados con la presencia humana en este territorio remiten a la cueva de las Motillas, donde se conservan grabados y pinturas correspondientes al Paleolítico, además de un ídolo de marfil de forma cilíndrica de unos 7 cm. de longitud que apareció junto a restos cerámicos pertenecientes al periodo campaniforme.
De la época romana, además de algunos yacimientos en sus cercanías, destacan los restos de la ciudad de Saepona. A 2 Km. se hallan los baños de Pasadablanca, también relacionados con la etapa romana.
Dos obras civiles van a ser definitorias en la conformación del diseminado tal y como lo conocemos hoy: El trazado de la línea de ferrocarril Algeciras – Bobadilla y la Construcción de la Central Hidroeléctrica en el Cañón de las Buitreras.

ECONOMÍA

La ganadería es uno de los sectores clave de la economía de la zona. Existe una gran masa forestal y terreno de pastos que son aprovechados por una notable cabaña bovina y caprina.

GASTRONOMÍA

PLATOS TÍPICOS	REPOSTERÍA	OTROS PRODUCTOS
Carrillada		Miel Setas en temporada Carnes de Caza

LUGARES DE INTERÉS TURÍSTICO

Cañón de las Buitreras

Declarado Monumento Natural. Es un Cañón excavado por el río donde abundan importantes colonias de buitres leonados.
Ver bloque 2 Espacios Naturales protegidos. Monumento Natural.

FIESTAS TRADICIONALES

FECHA	NOMBRE	DESCRIPCIÓN
Febrero	**Carnavales**	
Mayo (Mediados)	**Romería**	Romería celebrada en el Paraje de Llano Grande.
Julio (Semana del 25 de Julio)	**Feria**	En honor a Santiago el Apóstol
Agosto	**Semana Cultural**	Dedicada a la difusión de Costumbres y tradiciones populares.

Turismo Rural Serranía de Ronda
Centro de Iniciativas Turísticas de la Serranía de Ronda
www.serraniaronda.org

FONDO EUROPEO DE DESARROLLO REGIONAL (FEDER)
GOBIERNO DE ESPAÑA
MINISTERIO DE INDUSTRIA, TURISMO Y COMERCIO
SECRETARIA DE ESTADO DE TURISMO
JUNTA DE ANDALUCIA
málaga.es diputación
Serranía Ronda

E L C O L M E N A R

RECURSOS TURÍSTICOS

ALOJAMIENTO

HOTELES	CASAS RURALES Y VTAR	
HOTEL RURAL BUITRERAS * Pista Forestal s/n Telf.: 952 15 30 70 / 628 12 66 57 www.ruralbuitreras.com info@ruralbuitreras.com	**CASA EL TIGRE** Telf.: 952 87 07 39 www.serraniaronda.org Capacidad : 8 pax	**CASA EL CANI** C/ Padre Cantón,5 Telf.: 952 87 07 39 www.serraniaronda.org Capacidad : 8 pax
	CASA AHORA Finca la Vega Telf.: 952 15 30 46	

RESTAURACIÓN

BARES Y OTROS ESTABLECIMIENTOS DE RESTAURACIÓN

Casa Amalia Telf.: 679.732.798 Avda. Dos de Mayo s/n Especialidad: Lengua en Salsa Revuelto de Tagarnina Día de cierre : Lunes	**Caserío Ananda** **Telf.: 636.136.924** Muelle de RENFE Especialidad: Chuleton a la leña de Naranjo Apertura: de Lunes a Domingo	**Rincón de CANI** Telf.: 952.153.179 C/ Luis Zorrilla 2 Especialidad: Carnes a la Brasa Día de cierre : Lunes
Mesón las Flores Telf.: 952.153.026 Avda. Santiago s/n Especialidad: Setas, Venado, Jabalí Día de cierre : Jueves	**La Cantina** Telf.: 952.153.701 Estación de RENFE s/n	**Bar España** Telf.: 952 15 31 91 Avda. De Santiago nº 44

PUBS

Nekora Café-Pub Telf.: 690305398 Avda. Santiago s/n Día de Apertura : Viernes, Sábado y Domingo	Discoteca Milenio C/ Cortes s/n Apertura en verano y fiestas.

DEPORTES

INSTALACIONES DEPORTIVAS MUNICIPALES

Pista Polideportiva

SENDERISMO

	Gaucín – El Colmenar PR – A245
Longitud	5,2 Km.
Duración	2,30 horas
Dificultad	Media
Modalidad	A pie

	El Colmenar – Las Buitreras SL A- 34
Longitud	4. Km.
Duración	2,00 horas
Dificultad	Baja *
Modalidad	A pie

Baja hasta la Garganta Media-Alta hasta el Puente de los Alemanes

Centro de Iniciativas Turísticas de la Serranía de Ronda
www.serraniaronda.org

FONDO EUROPEO DE DESARROLLO REGIONAL (FEDER) · GOBIERNO DE ESPAÑA · MINISTERIO DE INDUSTRIA, TURISMO Y COMERCIO · SECRETARIA DE ESTADO DE TURISMO · JUNTA DE ANDALUCIA · málaga.es diputación · Serranía Ronda

E L C O L M E N A R

SERVICIOS

BANCOS Y CAJAS DE AHORRO	CONSULTORIO MÉDICO	FARMACIAS
Unicaja Avda. Dos de Mayo Telf.: 952153001 Horario: Lunes a Viernes 8:30 a 14:00 NO DISPONE DE CAJERO	Avda. 2 de Mayo s/n Telf.: 952 15 31 44 Horario :Todos los días menos los jueves de 08:30 a 11:30	C/ Santa María nº 10 Telf.: 952 15 31 74
INTERNET	**MERCADILLO**	**ALIMENTACIÓN**
Telecentro Avda 2 de Mayo s/n Horario : 19:30 a 21:30	Lunes por la mañana cada 15 días	**Comestibles María** C/ Jose Antonio Telf.: 952 15 31 15
ALIMENTACIÓN	**ALIMENTACIÓN**	**ALIMENTACIÓN**
Panadería Antonio y Paqui C/ Ancha del Carmen nº 28	**Frutas y Verduras Collado** Mercado de Abastos Telf.: 655 95 32 30	**Autoservicio Moreno Riveriego** C/ Ramón y Cajal nº 10
ALIMENTACIÓN	**COMERCIO**	**COMERCIO**
Pescados y Mariscos Manuel Rojas Mercado de Abastos	**Comercial Andalucía** C/ Cervantes nº 8 Telf952 15 30 82	**Artículos Andrades- Cabeza** C/ Ramón y Cajal nº 9 Telf : 952 15 30 21
ARTESANÍA	**OTROS SERVICIOS**	**OTROS SERVICIOS**
Cerámicas María Guillén C/ Ramón y Cajal nº 9 Telf : 952 15 30 21	**Peluquería Andri y Patri** C/ Santa María nº 28	**Peluquería Ana y Pepa** C/ Ruiz Zorrilla Telf.: 952 15 30 90

Serranía de Ronda
Centro de Iniciativas Turísticas
de la Serranía de Ronda
www.serraniaronda.org

FONDO EUROPEO DE DESARROLLO REGIONAL (FEDER)
GOBIERNO DE ESPAÑA
MINISTERIO DE INDUSTRIA, TURISMO Y COMERCIO
SECRETARIA DE ESTADO DE TURISMO
JUNTA DE ANDALUCIA
málaga.es diputación
Serranía Ronda

RUTA DE OMAR IBN HAFSUN

La Ruta de Omar ibn Hafsún, al margen de las valoraciones históricas, pretende recuperar la memoria de un personaje fundamental para entender un periodo crucial en el periodo de formación de al-Andalus y para dar a conocer una parte del patrimonio medieval que todavía se conserva en la provincia de Málaga. Esta ruta permitirá al visitante conocer fortalezas o ermitas que fueron elementos clave en este periodo, tanto a nivel social como militar. Algunos de estos enclaves se encuentran en ruinas, pero otros han sido restaurados para disfrute de los visitantes. El objetivo de este proyecto no es sólo que el viajero conozca una parte de nuestra historia, sino sensibilizar a los ciudadanos en el conocimiento y la protección de nuestro patrimonio histórico.

de la Serranía de Ronda
www.serraniaronda.org

RUTA DE ALMORÁVIDES Y ALMOHADES

Esta ruta cultural comienza en Tarifa que junto con Algeciras son los puntos de partida del itinerario. El recorrido descubre el irresistible atractivo de costas, campiñas y sierras de las provincias de Cádiz y Málaga, con pueblos y ciudades que atesoran el más puro encanto andaluz.

La ruta ofrece el más completo y sugerente repertorio de paisajes, reuniendo innumerables espacios protegidos y varios Parques Naturales de sumo interés. Junto a las luminosas costas atlánticas de Cádiz, un litoral de playas, dunas, acantilados y humedales, se desenvuelven los viñedos y cultivos de las campiñas, al pie del espectacular relieve de sierras y serranías que constituyen una de las más amplias y mejor conservadas reservas del bosque mediterráneo.

El título de la ruta hace referencia a los dos movimientos que forjaron grandes imperios en el Norte de África y la Península Ibérica entro los siglos XI y XIII. A partir del Sáhara occidental y Marraquech, la capital que fundaron en 1070, los almorávides crearon un vasto dominio que abarcaba desde Senegal a los reinos de al-Andalus. Sus sucesores y rivales, los almohades, o unitarios, surgieron en las montañas del Atlas. A mediados del siglo XII, tras una larga lucha, los almohades se apoderaban de Marraquech y consolidaban su poder en tierras del Magreb y la Península.

Entre Algeciras y Granada la ruta abarca un trayecto de entre unos 300 y 450 Kilómetros, según las variantes del camino que se tomen. A partir de Algeciras y Tarifa un primer ramal se dirige en línea recta hacia Ronda a través de la serranía, tocando Castellar y Jimena de la Frontera, Gaucín y los pueblos del valle del río Genal a lo largo de la carretera A-369. El ramal occidental del itinerario, por su parte, cubre mayores distancias: visita Alcalá de los Gazules y Medina Sidonia, conectadas por la A-381, y a continuación, Cádiz, el Puerto de Santa María y Jerez. Desde aquí prosigue por la A-382 hacia Arcos y los Pueblos Blancos Gaditanos -Grazalema, Zahara, Algodonales, Olvera, Setenil - para recalar en Ronda. La ruta asciende a continuación por la carretera A-367 hacia, Teba y Campillos, alcanzando por la N-331 y la C-340 Vélez Málaga. Tras la ruta de pueblos granadinos alcanzaremos nuestra meta: Granada.

Centro de Iniciativas Turísticas
de la Serranía de Ronda
www.serraniaronda.org

Para saber más: www.legadoandalusi.es

RUTA DE FRAY LEOPOLDO

Fray Leopoldo fue un santo nacido en la pobreza y dedicado a los pobres, como otra santa de aquí al lado, la Madre Petra, o la sevillana Sor Ángela. Fray Leopoldo aún no es santo porque sus milagros no eran los típicos de parafernalia de ilusionista que los grandes santos y doctores de la Iglesia aborrecen, sino aquellos que creaban ilusión todos los días entre los pobres, como si el mayor milagro de nuestros tiempos no fuera la caridad, que era lo que el podía ofrecer. Recorría las calles de Granada como limosnero de su orden con la campechanía y el estilo directo y sencillo de un hombre de campo, con una humildad y humanidad que desarmaba cualquier maledicencia (Aquí llega Fray Nipordo, le decían los niños). Su santidad fue reconocida ya en vida en Granada, donde alcanzó gran popularidad: "Hermano, -confesó a un compañero- nos hacemos religiosos para servir a Dios en la oscuridad y ya ve, nos sacan hasta los papeles". El 24 de junio se celebra en Alpandeire una fiesta en homenaje a Fray Leopoldo, que dura un sólo día y en el que se organizan varias actividades.

Centro de Iniciativas Turísticas
de la Serranía de Ronda
www.serraniaronda.org

RUTA DE LOS CASTAÑOS

Ruta de los castaños

El castaño es el elemento que mejor identifica el paisaje de esta ruta de la Serranía, un valle alto y abrupto, situado al este, entre Ronda y la Costa del Sol, en un lugar apartado de las vías de comunicación. En las laderas más suaves y profundas pueden verse magníficos castañares, que contrastan con las zonas altas, de roca desnuda y caliza. La ruta nos va a conducir por unos pueblos pequeños, de singular belleza, ensartados en la carretera a media montaña.

Alpandeire, Cartajima, Faraján, Igualeja, Júzcar, Parauta y Pujerra pueden presumir de sus castaños, que confieren al paisaje, sobre todo al final del otoño, una textura y un color extraño y muy llamativo; también de las castañas, sin exagerar entre las mejores del país; de sus huertos pequeños, pero de excelentes frutos; de las modestas iglesias que se levantaron tras la Reconquista; de la armonía de los caseríos, perfectamente conservados como en general todos los de la Serranía; del buen gusto en la utilización ornamental de flores y de dos paisanos ilustres por muy diferentes motivos. El primero, cronológicamente, fue el célebre caudillo musulmán Oman Ben Hafsum, quien tuvo en jaque al Califato Cordobés a finales del siglo IX y principios del siglo X. Según parece, nació en igualeja o en parauta y muy pronto, tras matar a un vecino en una pelea, se dedicó a luchar contra el poder por todo el territorio de Al-Andalus. Volvió a la Serranía para morir, tras haber abrazado el cristianismo.

Vecinos célebres

El otro personaje ilustre se sitúa en las antípodas de Hafsum. Se trata de un religioso llamado Fray Leopoldo de Alpandeire, que vivió a principios del siglo XX, y goza fama de santo en toda la Comarca. En muy probable que cualquier vecino, especialmente los mayores, pueda ampliar la lista de personajes célebres con el nombre de algún que otro bandido o bandolero de los que todavía existen huellas recientes.

Montañas agrestes

Los pueblos del Alto Genal quedan entre la carretera de Ronda a Algeciras y la de Ronda a San Pedro de Alcántara, en una zona de montañas agrestes, formando casi un círculo entorno al nacimiento del río. Una carretera estrecha y llena de curvas sirve para comunicarlos entre sí y con el exterior. Entre Alpandeire y Pujerra, los situados en los extremos, hay 25 kilómetros y se necesita media jornada para completar la ruta, deteniéndose en los lugares más interesantes. Lo más recomendable, de todas formas es dedicarle por lo menos un día, y realizar pequeñas excursiones en coche o a pié por los diferentes carriles y senderos que atraviesan la zona y que conocen bien sus vecinos. Si iniciamos el recorrido en la desviación de la carretera Ronda-Algeciras, situada a 7 kilómetros de Ronda, el primer pueblo con el que nos encontramos es Alpandeire, patria chica de Fray Leopoldo. Llama la atención su iglesia curiosa y grande.



Rica Vegetación

Después de Alpandeire, el itinerario nos va a llevar a Faraján, Júzcar, Cartajima y Parauta y, al final a más distancia, y tras recorrer unos metros por la carretera de Ronda-San Pedro de Alcántara, a Igualeja y Pujerra. La carretera va trazando una línea divisoria en las montañas: por encima deja un terreno cárstico, pelado, grisaceo y justo montaña abajo, rica vegetación entorno al río que da sus primeros pasos. Proliferan los huertos, olivos y por supuesto castaños. En Cartajima hay restos de un castillo árabe, observables desde la carretera. Parauta es famosa por sus alfombras artesanales y fabricación de magníficos dulces de castaña (castaña en almíbar, bombones de castaña...). En Igualeja que es el pueblo más grande con unos 1000 habitantes, se encuentra el nacimiento del río Genal. Dicen que su nombre procede del reparto de las tierras municipales que se realizó tras la conquista: a todos por igual. Queda en un recodo de la montaña, formando un bonito rincón. Al final de la carretera, donde desaparece el asfalto, surge el último pueblo de la zona alta del Genal y de la ruta, Pujerra. Apenas tiene una decena de calles que sobresalen como una mancha blanca sobre el color verde o amarillento, según la estación, de un frondoso bosque de castañas.

Ronda
Centro de Iniciativas Turísticas
de la Serranía de Ronda
www.serraniaronda.org

PUBLICACIONES DE INTERÉS

AL SUR DE RONDA
Autor: Vicente Téllez
Editorial: La Serranía

RONDA Y LA SERRANIA DE RONDA
Autor: Francisco Garrido Domínguez
Gráficas Urania

VALLE DEL GENAL. GUÍA DEL EXCURSIONISTA
Autor: Rafael Flores Domínguez
Editorial: La Serranía

VALLE DEL GUADIARO. GUÍA DEL EXCURSIONISTA
Autor: Manuel Becerra Parra
Editorial: La Serranía

WEBS DE INTERÉS

ASPECTOS GENERALES DE LOS MUNICIPIOS

www.serraniaronda.org

www.serraníaderonda.es

www.cederserraniaderonda.com

www.turismoderonda.es

www.sopde.es

www.visitacostadelsol.com

www.malagapueblos.com

www.laserrania.org

www.serraniaderonda.com

www.serraniaderonda.es

En la portada de cada uno de los municipios aparece su web oficial.

Turismo Rural Serranía de Ronda
Centro de Iniciativas Turísticas de la Serranía de Ronda
www.serraniaronda.org

Bloque 4
Actividades

FONDO EUROPEO DE DESARROLLO REGIONAL (FEDER)
GOBIERNO DE ESPAÑA
MINISTERIO DE INDUSTRIA, TURISMO Y COMERCIO
SECRETARIA DE ESTADO DE TURISMO
JUNTA DE ANDALUCIA
CONSEJERÍA DE TURISMO, COMERCIO Y DEPORTE
málaga.es diputación
desarrollo y promoción territorial
Serranía de Ronda

Material editado por el C.I.T. Serranía de Ronda para Pangea Active Nature

La variedad de recursos de todo tipo que existen en la Serranía de Ronda hace posible que en sus 1536 km^2 se puedan practicar las modalidades de Turismo que citamos a continuación:

- Turismo Cultural y etnográfico.
  Consultar en el apartado lugares de interés turístico de cada municipio.

- Turismo de Deporte y aventura. Turismo Activo

  Actividades
  Especificaciones técnicas
  Empresas

- Turismo de Congresos, eventos, incentivos y jornadas.

  Espacios congresuales.
  Organizadores Profesionales de Congresos.

- Enoturismo.

  Bodegas de la Serranía de Ronda.
  Bodegas visitables.

- Turismo Gastronómico.
  La gastronomía tradicional esta presente en gran parte de los restaurantes existentes. Consultar en el apartado restauración de cada municipio restaurantes, especialidad y día de cierre.

- Turismo Micológico

  Jornadas y publicaciones de interés.

- Turismo Ornitológico

  Listado sistemático de las Aves de la Serranía

- Turismo Rural.
  Consultar en el apartado alojamiento de cada municipio o contactar con el CIT Serranía de Ronda.

- Actividades

  Astronomía
  Equitación
  Excursiones
  Rutas Fotográficas
  Wellness- center
  Recreación poblado Prehistórico y Nazarí.

Además de las citadas anteriormente, se están empezando a desarrollar en la zona otras modalidades como pueden ser:

- Turismo Cinegético
- Painting Holidays

Turismo Rural Serranía de Ronda
Serranía de Ronda
Centro de Iniciativas Turísticas de la Serranía de Ronda
www.serraniaronda.org

TURISMO ACTIVO EN LA SERRANÍA DE RONDA

La Serranía de Ronda ofrece a los amantes de las actividades en el medio natural una amplia gama de posibilidades que van desde la práctica del senderismo, a través de la intrincada y completísima red de senderos, hasta la consecución de aventuras tan apasionantes como el barranquismo, la espeleología, el descenso de ríos, rutas 4x4, etc....

Para la práctica de los deportes de riesgo, es necesario contratar los servicios de una empresa de turismo activo, donde monitores profesionales nos guiarán y asesorarán sobre el tipo de actividad más acorde a nuestra forma física.

A continuación detallamos las actividades que se pueden realizar en la Serranía de Ronda.

Turismo Rural Serranía de Ronda
Serranía de Ronda
Centro de Iniciativas Turísticas de la Serranía de Ronda
www.serraniaronda.org

FONDO EUROPEO DE DESARROLLO REGIONAL (FEDER)
GOBIERNO DE ESPAÑA
MINISTERIO DE INDUSTRIA, TURISMO Y COMERCIO
SECRETARIA DE ESTADO DE TURISMO
JUNTA DE ANDALUCIA
málaga.es diputación
Serranía Ronda

Espeleología

Descenso de
Barrancos

Escalada

Piragua

Tiro con Arco

Rutas 4x4
2566 CXX
4778 DJD

Multi-Aventura

Senderismo


Paintball

TRAVESÍA HUNDIDERO – GATO

Lugar: Cueva Hundidero Parque Natural de Grazalema. Esta actividad está homologada por la Marca Parque Natural.
Duración aproximada: 7-8 horas
Dificultad Física: Muy alta
Dificultad Técnica: Media.

Imagina recorrer un río dentro de la tierra, imagina entrar en el interior de las montañas por la espectacular Boca de Hundidero, para salir horas después por el otro lado de la sierra, a través de la idílica y no menos espectacular Boca de Gato. Imagina hacer un descenso de cañones a la luz de los carburos: saltos, pozos, toboganes, lagos, etc. Súmale ahora las increíbles formaciones kársticas de uno de los mayores complejos de Andalucía: la Gran Estalactita, la Sala de los Órganos, la Plaza de Toros, enormes galerías...
Pues todo eso y mucho más lo tienes en una sola actividad: la Travesía Hundidero-Gato.

Información proporcionada por el cliente	Para la gestión de seguro personalizado: Nombre y Apellido DNI / Núm. Identificación Para el material: Altura y Peso **Número de pie**
Época autotizada	15 Marzo al 15 de abril 1 Agosto al 15 Noviembre
Material recomendable	Calzado deportivo o botas de montaña, bañador, ropa de repuesto y toalla. .
Servicios opcionales	Reportaje de Fotografía Digital (incluida zona acuática).10 € por grupo.
Precios - por persona - IVA 7 % incluido	02 – 03 pax 150 € 10-14 pax 75€ 04 – 06 pax 90 € 07 – 09 pax 80 €

Turismo Rural Serranía de Ronda
Centro de Iniciativas Turísticas de la Serranía de Ronda
www.serraniaronda.org

CUEVA DEL GATO (GATO – DUNAS)

Lugar: Benaoján, Parque Natural de Grazalema
Esta actividad está homologada por la Marca Parque Natural.
Duración aproximada: 4 horas
Dificultad Física: Fácil, para niños desde 12 años
Dificultad Técnica: Fácil.

Imagina recorrer un río dentro de la tierra. Imagina entrar en el interior de las montañas por la espectacular Boca de Gato y recorrer una maravillosa galería subterránea a la luz de los frontales Esta actividad nos permitirá disfrutar de la parte más bonita, divertida y rica en formaciones geológicas del Complejo Hundidero-Gato. Podremos cruzar a nado diferentes lagos, conocer La Giraldilla, La Galería del Caballo, La Gran Pared y muchas otras formaciones geológicas. Y para que la aventura quede completa tendremos que superar algunos pasos con cuerdas, sencillos, pero muy divertidos. Un primer contacto único con el mundo de la espeleología.

Información proporcionada por el cliente	Para la gestión de seguro personalizado: Nombre + Apellido DNI / Núm. Identificación Para el material: Altura y peso **Número de pie**
Época autorizada	01 de Agosto al 15 de Abril
Material recomendable	Calzado deportivo o botas de montaña, bañador, ropa de repuesto y toalla. .
Precios - por persona - IVA 7 % incluido	02 – 03 pax 60 € 04 – 06 pax 45 € 07 – 09 pax 40 € 10 – 14 pax 35 €
Servicios opcionales	Reportaje de Fotografía Digital (incluida zona acuática), 10 € por grupo.

Turismo Rural Serranía de Ronda
Centro de Iniciativas Turísticas de la Serranía de Ronda
www.serraniaronda.org

CUEVA EXCÉNTRICA

Lugar: Igualeja, Serranía de Ronda
Duración aproximada: 2-3 horas
Dificultad Física: Fácil para niños desde 10 años.
Dificultad Técnica: Fácil.

Es una cueva de singular belleza por la gran cantidad de formaciones tales como fístulas, excéntricas y concéntricas.
En ella encontramos un paso espectacular llamado el Anillo, que da entrada a la Galería de las Excéntricas, formada en su parte inicial por un pequeño lago de gran belleza, dándonos paso a impresionantes y exclusivas imágenes

Información proporcionada por el cliente	Para la gestión de seguro personalizado: Nombre y Apellido DNI / Núm. Identificación Para el material: Altura Peso **Número de pie**
Epoca recomendable	Todo el año. Actividad muy agradable por el frescor de la cueva en el verano.
Material recomendable	Calzado deportivo o botas de montaña, bañador, ropa de repuesto y toalla. .
Servicios opcionales	Reportaje de Fotografía Digital (incluida zona acuática),10€ por grupo.
Precios - por persona - IVA 7 % incluido	02 – 03 pax 46 € 04 – 06 pax 31 € 07 – 09 pax 28 € 10 – 14 pax 26 €

Turismo Rural Serranía de Ronda
Serranía de Ronda
Centro de Iniciativas Turísticas de la Serranía de Ronda
www.serraniaronda.org

CUEVA SUSTO

Lugar: Arroyomolinos, Zahara de la Sierra.
Parque Natural de Grazalema
Duración aproximada: 3 horas
Dificultad Física: Fácil, para niños desde 10 años
Dificultad Técnica: Fácil.

Descubre el apasionante mundo subterráneo en esta excursión de iniciación a la espeleología. Una cueva de nivel fácil con todos los ingredientes de cualquier hermana mayor. Apta para todos los públicos, con precios formaciones kársticas y un auténtico sabor aventurero.

Información proporcionada por el cliente	Para la gestión de seguro personalizado: Nombre y Apellido DNI / Núm. Identificación Para el material: Altura y peso **Núm. de pie**
Epoca recomendable	Todo el año. Actividad muy agradable por el frescor de la cueva en el verano.
Material recomendable	Calzado deportivo o botas de montaña, bañador, ropa de repuesto y toalla. .
Servicios opcionales	Reportaje de Fotografía Digital (incluida zona acuática),10 por grupo.
Precios - por persona - IVA 7 % incluido	02 – 03 pax 55 € 04 – 06 pax 34 € 07 – 09 pax 32 € 10 – 14 pax 26 €

Turismo Rural Serranía de Ronda
Centro de Iniciativas Turísticas de la Serranía de Ronda
www.serraniaronda.org

TURISMO ACTIVO Y DE NATURALEZA
OUTDOOR&ADVENTURE
PANGEA Active Nature
Telf: 952 87 34 96 / 630 56 27 05
www.pangeacentral.com
aventura piraguas mountain bike caballos cañones escalada tiro con arco senderismo espeleo rafting

DESCENSO DE BARRANCOS

CAÑÓN DE BUITRERAS

Lugar: Parque de los Alcornocales, entre la estación de Cortés de la Frontera y El Colmenar
Duración aproximada: 7 – 8 horas actividad completa
Dificultad Física: Media-Alta
Dificultad Técnica: Baja-Media

Tras una aproximación de 45 min. llegaremos al Puente de los Alemanes, situado a 60 metros de altura sobre el cañón.
Nos adentraremos en el corazón del Río Guadiaro, un espectacular desfiladero donde podremos disfrutar saltando, rapelando y nadando.
El cañón de Buitreras es acuático durante todo el año. Sus paredes de mas de 100m de altura y sus sinuosos pasillos acuáticos nos harán disfrutar de una experiencia difícil de olvidar.

Información proporcionada por el cliente	Para la gestión de seguro personalizado: Nombre y Apellido DNI / Núm. Identificación Para el material: Altura y peso **Núm. de pie**
Epoca autorizada	15 de julio hasta 15 de noviembre, evitando la estación de lluvias
Material recomendable	Calzado deportivo o botas de montaña que se puedan mojar, bañador, ropa de repuesto y toalla. Crema de protección solar.
Servicios opcionales	Reportaje de Fotografía Digital. 10€ por grupo.
Precios - por persona - IVA 7 % incluido	02 – 03 pax 140 € 04 – 06 pax 78 € 07 – 09 pax 60 € 10 – 14 pax 55 €

Turismo Rural Serranía de Ronda
Serranía de Ronda
Centro de Iniciativas Turísticas de la Serranía de Ronda
www.serraniaronda.org

EL TAJO DE RONDA

Lugar: Ronda
Duración aproximada: 5h horas actividad completa, incluyendo porteo de coches
Dificultad Física: Fácil,
Dificultad Técnica: Media.
Uno de los cañones más famosos y emblemáticos de Andalucía está ahora a la disposición de todo aquel que quiera vivir una aventura inolvidable

Conocer Ronda desde dentro, cruzar sus puentes por debajo y, como punto álgido, un rápel de 30m dentro de una cascada desde debajo de su emblemático puente. Rápeles, saltos y mucha agua nos acompañarán durante todo el trayecto

Una experiencia que no olvidarás jamás

Información proporcionada por el cliente	Para la gestión de seguro personalizado: Nombre y Apellido DNI / Núm. Identificación Para el material: Altura y peso **Número de pie**
Época recomendable	Todo el año. Especialmente en verano por lo refrescante de sus cascadas
Material recomendable	Calzado deportivo o botas de montaña que se puedan mojar, bañador, ropa de repuesto y toalla. Crema de protección solar.
Servicios opcionales	Reportaje de Fotografía Digital. (10 € Por grupo).
Precios - por persona - IVA 7 % incluido	02 _ 03 pax 100 € 04 - 06 pax 65 € 07 - 09 pax 50 € 10 - 14 pax 45 €

Turismo Rural de Ronda
Serranía de Ronda
Centro de Iniciativas Turísticas de la Serranía de Ronda
www.serraniaronda.org

LA SIMA DEL DIABLO

Lugar: Júzcar. (Valle del Genal)
Duración aproximada: 4 horas actividad completa
Dificultad Física: Fácil, niños desde los 12 años ó 1,45m de altura.
Dificultad Técnica: Media.

En lo más profundo del Valle del Genal, se encuentra esta maravilla de la naturaleza. Es como encontrar un paraíso verde y húmedo, nuestro cañón más acuático: cascadas, pozas, saltos, rápeles acuáticos. ¡¡INCLUSO EN PLENO VERANO!! Si tienes ganas de divertirte de una manera refrescante y no quieres pegarte una paliza de muchas horas, no lo dudes, este es tu cañón.

Información proporcionada por el cliente	Para la gestión de seguro personalizado: Nombre y Apellido DNI / Núm. Identificación Para el material: Altura y peso **Número de pie**
Época recomendable	Todo el año. Especialmente en verano por lo refrescante de sus cascadas
Material recomendable	Calzado deportivo o botas de montaña que se puedan mojar, bañador, ropa de repuesto y toalla. Crema de protección solar.
Servicios opcionales	Reportaje de Fotografía Digital. (10 € por grupo).
Precios - por persona - IVA 7 % incluido	02 _ 03 pax 85 € 04 – 06 pax 49 € 07 – 09 pax 41 € 10 – 14 pax 37 €

Centro de Iniciativas Turísticas de la Serranía de Ronda
www.serraniaronda.org

LA GARGANTA VERDE

Lugar: Parque Natural de Grazalema, área de reserva.
Actividad homologada con la Marca Parque Natural.
Duración aproximada: 6 horas actividad completa
Dificultad Física: Media-Alta **Dificultad Técnica:** Media

La Garganta Verde es uno de los cañones más espectaculares de Andalucía.
Un senderismo nos adentrará en el interior de este magnifico cañón, la impresionante cueva de la ermita será la primera sorpresa que encontraremos con sus espectaculares formaciones en tonos rosáceos A partir de ahora comenzará la parte acuática, más activa y aventurera, una sucesión de rápeles y toboganes naturales que nos llevarán por el cauce del río, nadaremos atravesando pozas de agua e increíbles formaciones geológicas, hasta descubrir el manantial de agua cristalina que nace de la piedra .

Información proporcionada por el cliente	Para la gestión de seguro personalizado: Nombre, Apellido y DNI / Núm. Identificación Para el material: **Altura, peso y núm. de pie**			
Epoca recomendable	En invierno cuando el cañón lleva agua.			
Material recomendable	Calzado deportivo para mojar, bañador, ropa y calzado de repuesto, toalla, crema de prot. solar.			
Servicios opcionales	Reportaje de Fotografía Digital.(10€ por grupo)			
Servicios incluidos	Guías-monitores especialistas titulados, traje de neopreno de 2 piezas y 5 mm escarpines (si necesario), arnés, mosquetón de seguridad, descendedor, baga de anclaje y casco. Seguro de responsabilidad civil y de asistencia. Agua mineral y barrita energética para cada cliente.			
Precios - por persona - IVA 7 % incl.	Invierno .Con neopreno		Verano. Sin neopreno	
	02 - 03 pax	95 €	02 - 03 pax	85 €
	04 - 06 pax	55 €	04 - 06 pax	50 €
	07 - 09 pax	45 €	07 - 09 pax	40 €
	10 - 14 pax	40 €	10 - 14 pax	35 €
El uso o no de neopreno dependerá de la intensidad de las precipitaciones a lo largo del año.				

Centro de Iniciativas Turísticas de la Serranía de Ronda
www.serraniaronda.org

BARRANCO DEL RÍO GRANDE

Lugar: Yunquera Sierra de las Nieves
Duración aproximada: 4 horas actividad completa
Dificultad Física: Fácil, niños desde los 12 años.
Dificultad Técnica: Baja.

Este tesoro natural te dará la oportunidad de iniciarte en el descenso de cañones, saltos, toboganes y rápeles te harán disfrutar de una aventura única.

Acuático durante todo el año, este barranco te hará vivir una experiencia refrescante a la vez que colmará tus expectativas de aventura, especialmente diseñado para familias con niños (desde 12 años) y principiantes.

Información proporcionada por el cliente	Para la gestión de seguro personalizado: Nombre y Apellido DNI / Núm. Identificación Para el material: Altura y peso **Número de pie**
Época recomendable	Todo el año. Especialmente en verano por lo refrescante de sus cascadas
Material recomendable	Calzado deportivo o botas de montaña que se puedan mojar, bañador, ropa de repuesto y toalla. Crema de protección solar.
Servicios opcionales	Reportaje de Fotografía Digital. (10 € por grupo).
Precios - por persona - IVA 7 % incluido	04 - 07 pax 45 € 07 - 09 pax 39 € 10 - 14 pax 35 € 14 - 18 pax 35 €

Centro de Iniciativas Turísticas de la Serranía de Ronda
www.serraniaronda.org

ESCALADA

INICIACIÓN A LA ESCALADA

Lugar: Benaoján, Parque Natural de Grazalema. Esta actividad está homologada por la Marca Parque Natural.
Duración aproximada: Jornada completa / Media Jornada.
(6/4 horas de actividad completa con parada para comer)
Dificultad Física: Fácil y adaptable al cliente, niños desde 8 años
Dificultad Técnica: Fácil

¿Nunca te has preguntado que se siente escalando por una pared de roca? Deja que te ayudemos a experimentarlo. En pleno corazón del Parque Natural de Grazalema contamos con una zona de escalada con más de 50 vías de todos los niveles donde podrás vivir esta nueva experiencia.

Información proporcionada por el cliente	Para la gestión de seguro personalizado: Nombre y Apellido **DNI / Núm. Identificación**			
Epoca recomendable	Todo el año.			
Material recomendable	Calzado deportivo o botas de montaña, ropa cómoda. Crema de protección solar.			
Servicios incluidos	Guías-monitores especialistas titulados, todo el material necesario para la realización de la actividad: arnés, mosquetón de seguridad, descendedor, baga de anclaje y casco. Seguro de responsabilidad civil y de asistencia. Botella de agua mineral para cada cliente.			
Servicios opcionales	Reportaje de Fotografía Digital (10€ por grupo).			
Precios - por persona - IVA 7 % incluido	**Media Jornada**		**Jornada Completa**	
	02 - 03 pax	45 €	02 - 03 pax	60 €
	04 - 06 pax	28 €	04 - 06 pax	35 €
	07 - 09 pax	24 €	07 - 09 pax	30 €
	10 _ 14 pax	22 €	10 _ 14 pax	25 €

Turismo Rural Serranía de Ronda
Centro de Iniciativas Turísticas de la Serranía de Ronda
www.serraniaronda.org

TURISMO ACTIVO Y DE NATURALEZA
OUTDOOR&ADVENTURE
PANGEA Active Nature
Telf: 952 87 34 96 / 630 56 27 05
www.pangeacentral.com
aventura piraguas mountain bike caballos cañones escalada tiro con arco senderismo espeleo rafting

CICLOTURISMO

VALLES Y GARGANTAS DE RONDA

Lugar: La Meseta de Ronda
Duración aproximada: 3horas (incluyendo paradas. Ritmo suave).
Dificultad Física: Fácil, ruta de 15 Km. **Dificultad Técnica:** Fácil.

Conoce de una forma diferente los bosques de Ronda, pasea en torno a su muralla árabe y déjate seducir por las historias que te contarán nuestros guías.
Recorrido muy interesante por los contrastes paisajísticos que nos muestra: tierras de labor, olivares,encinares ... y por la historia que esconde a su paso, leyendas de bandoleros y contrabandistas, que se complementan con las caprichosas formas que el arroyo Sijuela ha esculpido en el Tajo del Abanico.
Disfrutaremos igualmente de las mejores vistas del Tajo y la ciudad monumental de Ronda.

Información proporcionada por el cliente	Para la gestión de seguro personalizado: Nombre y Apellido DNI / Núm. Identificación Para el material: **Altura y Frecuencia de uso de bicicleta**
Epoca recomendable	Todo el año, especialmente en primavera
Servicios incluidos	Guía especialista titulado, bicicleta de montaña, casco, sillín de gel para quien lo requiera, seguro de responsabilidad civil y de asistencia.
Servicios opcionales	Reportaje de Fotografía Digital. 10 € por grupo.
Precios - por persona - IVA 7 % incluido	02 – 03 pax 32 € 04 – 06 pax 24 € 07 – 09 pax 22 € 10 – 14 pax 20 €

Centro de Iniciativas Turísticas de la Serranía de Ronda
www.serraniaronda.org

DESCENSO AL MAR

Lugar: De la Sierra de las Nieves hasta Marbella (Costa del Sol).Esta actividad está homologada por la Marca Parque Natural.
Duración aproximada: 6 horas (incluyendo paradas. Ritmo suave).
Dificultad Física: Una ruta físicamente fácil por el descenso.
Dificultad Técnica: Dificultad técnica media-alta. Conocimientos de bicicleta de montaña.

Partiendo de las cumbres de la Sierra de las Nieves, descenderemos entre valles verdes y ríos mágicos sin tocar los pedales de nuestra bicicleta. Un laberinto de carriles de montaña nos llevará hasta la Costa del Sol, para , maravillados, cambiar nuestras montañas por el mar. en el camino pararemos para conocer uno de los árboles mas emblemáticos de toda Andalucía , El castaño Santo.

Información proporcionada por el cliente	Para la gestión de seguro personalizado: Nombre y Apellido DNI / Núm. Identificación Para el material: Altura **Frecuencia de uso de bicicleta**
Epoca recomendable	Todo el año.
Material recomendable	Vestimenta apropiada y en función de la climatología: chubasquero, ropa de abrigo, etc. y crema protectora solar.
Servicios opcionales	Reportaje de Fotografía Digital. (10€ por grupo).
Precios - por persona - IVA 7 % incluido	04 – 06 pax 60 € 07 – 09 pax 40 € 10 – 14 pax 35 €
Servicios incluidos	Guía especialista titulado, bicicleta de montaña, casco, sillín de gel para quien lo requiera, seguro de responsabilidad civil y de asistencia.
Material recomendable	Vestimenta apropiada y en función de la climatología: chubasquero, ropa de abrigo, etc. y crema protectora solar.

Turismo Rural Serranía de Ronda
Centro de Iniciativas Turísticas de la Serranía de Ronda
www.serraniaronda.org

SENDERISMO

RIO MAJACEITE

Lugar: Parque Natural Sierra de Grazalema, desde Benamahoma hasta El Bosque
Duración aproximada: 2-3 horas (incluyendo paradas. Ritmo suave)
Dificultad: Baja, (4,2 km / suave descenso)

Esta sencilla ruta, que se inicia en el bello pueblo blanco de Benamahoma, transcurre por una vereda que acompaña en todo momento al río Majaceite. Nos adentraremos en un magnífico bosque de ribera donde tendremos la ocasión de observar la avifauna característica de este ecosistema. El frescor, tanto del agua como de la vegetación, hace que este recorrido esté especialmente recomendado para los días de más calor.

Información proporcionada por el cliente	Para la gestión de seguro personalizado: Nombre y Apellido **DNI / Núm. Identificación**
Epoca recomendable	Todo el año, especialmente primavera y verano.
Material recomendable	Calzado deportivo o botas de montaña. Gorra y Crema de protección solar.
Servicios incluidos	Monitor especialista titulado. Seguro de responsabilidad civil y de asistencia. Botella de agua mineral para cada cliente.
Servicios opcionales	Reportaje de Fotografía Digital 10 € por grupo.
Precios - por persona - IVA 7 % incluido	02 – 03 pax 49 € 04 – 06 pax 25€ 07 – 09 pax 18€

Turismo Rural Serranía de Ronda
Serranía Ronda
Centro de Iniciativas Turísticas de la Serranía de Ronda
www.serraniaronda.org

VALLES Y GARGANTAS DE RONDA

Lugar: Por la meseta de Ronda
Duración aproximada: 3 horas
(incluyendo paradas. Ritmo suave).
Dificultad física: Baja
Dificultad técnica: Baja

Esta ruta está especialmente diseñada para que descubras en un tranquilo paseo los lugares más bellos y espectaculares que rodean la ciudad de Ronda.
Tajos y gargantas excavadas a través de millones de años por pequeños ríos, bosques mediterráneos de incalculable valor botánico, sitios cargados de historia que te harán retroceder en el tiempo.

Información proporcionada por el cliente	Para la gestión de seguro personalizado: Nombre y Apellido **DNI / Núm. Identificación**
Epoca recomendable	Todo el año.
Material recomendable	Calzado deportivo o botas de montaña. Gorra y Crema de protección solar.
Servicios incluidos	Monitor especialista titulado. Seguro de responsabilidad civil y de asistencia. Botella de agua mineral para cada cliente.
Servicios opcionales	Reportaje de fotografía digital 10 €/ grupo
Precios - por persona - IVA 7 % incluido	02 – 03 pax 25 € 04 – 06 pax 15 € 07 – 09 pax 13 € 10 – 14 pax 12 €

Centro de Iniciativas Turísticas de la Serranía de Ronda
www.serraniaronda.org

POR EL VALLE DEL GENAL

Lugar: Valle del Genal.
Este magnifico sendero nos acercará a 3 de los pueblos mas representativos del Alto Genal: Parauta , Cartajima y Juzcar
Duración aproximada: 3horas
Dificultad Física : Muy fácil (12km).
Dificultad Técnica: Muy fácil

La ruta nos enseñará los paisajes característicos del Alto Genal. Algunos Quejigos y sobre todo castaños nos acompañarán durante este recorrido de fácil acceso.
Parauta , Cartajima y Júzcar serán los pueblos que conoceremos y que nos ayudarán a entender un poco mejor la vida en el Valle del Genal.

Información proporcionada por el cliente	Para la gestión de seguro personalizado: Nombre y Apellido **DNI / Núm. Identificación**
Epoca recomendable	Todo el año.
Material recomendable	Calzado deportivo o botas de montaña. Gorra y Crema de protección solar.
Servicios incluidos	Monitor especialista titulado. Seguro de responsabilidad civil y de asistencia. Botella de agua mineral para cada cliente.
Servicios opcionales	Reportaje de Fotografía Digital (10€ por grupo).
Precios - por persona - IVA 7 % incluido	02 – 03 pax 38 € 04 – 06 pax 20 € 07 – 09 pax 16 € 10 – 14 pax 14 €

Centro de Iniciativas Turísticas de la Serranía de Ronda
www.serraniaronda.org

POR EL VALLE GUADIARO

Lugar: Parque Natural de Grazalema . Esta actividad está homologada con la Marca Natural.
Desde la Estación de Benaoján esta ruta nos conducirá hasta la cercana estación de Jimera de Libar
Duración aproximada: 4 horas (incluyendo paradas. Ritmo suave).
Dificultad Física: Muy Fácil
Dificultad Técnica: Muy Fácil

La ruta nos mostrará toda la riqueza natural y etnográfica del Valle del Río Guadiaro en el Parque Natural Sierra de Grazalema.
Andamos en la sombra de bosques mediterráneos con magníficos ejemplos de alcornoques, encinas y adelfas. El río será nuestro compañero incondicional en esta fantástica y cómoda ruta que transcurre por la ladera de umbría del Valle del Río Guadiaro.
Recrearemos nuestros sentidos con sonidos, aromas y sensaciones, sumergidos en una exuberante vegetación donde se mezcla el bosque mediterráneo con el de ribera.

Información proporcionada por el cliente	Para la gestión de seguro personalizado: Nombre y Apellido **DNI / Núm. Identificación**
Epoca recomendable	Todo el año.
Material recomendable	Calzado deportivo o botas de montaña. Gorra y Crema de protección solar.
Servicios incluidos	Monitor especialista titulado. Seguro de responsabilidad civil y de asistencia. Botella de agua mineral para cada cliente.
Servicios opcionales	Reportaje de Fotografía Digital (10 € por grupo)
Precios - por persona - IVA 7 % incluido	02 – 03 pax 34 € 04 – 06 pax 20 € 07 – 09 pax 18 € 10 – 14 pax 16 € 40 Pax 12 €

Centro de Iniciativas Turísticas de la Serranía de Ronda
www.serraniaronda.org

LLANOS DEL RAVEL

Lugar: Parque Natural de Grazalema, Sierra del Pinar y Pinsapar, área de reserva.
Actividad homologada con la Marca Parque Natural.
Duración aproximada: 4 horas (incluyendo paradas. Ritmo suave).
Dificultad Física: Fácil (9,6 Km. bajo desnivel)
Dificultad Técnica: Muy Fácil

Dentro de el área de reserva del Parque encontramos uno de los senderos más espectaculares de éste.

De la umbría de la Sierra del Pinar nos acercaremos al Pinsapar, allí podemos observar los buitres leonados que pueblan en la cercana Garganta Verde.
Andando en esta maravillosa pasaje disfrutaremos de unos mejores panorámicas del parque.

Información proporcionada por el cliente	Para la gestión de seguro personalizada: Nombre y Apellido **DNI / Núm. Identificación**
Epoca recomendable	Todo el año.
Material recomendable	Calzado deportivo o botas de montaña. Gorra y Crema de protección solar.
Servicios incluidos	Monitor especialista titulado. Seguro de responsabilidad civil y de asistencia. Botella de agua mineral para cada cliente.
Servicios opcionales	Reportaje de fotografía digital
Precios - por persona - IVA 7 % incluido	02 – 03 pax 45 € 04 – 06 pax 28 € 07 – 09 pax 20 € 10 – 14 pax 18 € 40 - pax 15 €

Centro de Iniciativas Turísticas de la Serranía de Ronda
www.serraniaronda.org

EL PINSAPAR DE GRAZALEMA

Lugar: Parque Natural de Grazalema,Esta actividad está homologada con la Marca Parque Natural
Duración aproximada: Media Jornada: 3-4 horas (incluyendo paradas. Ritmo suave)
Jornada Completa: 6 horas
Dificultad física: Media Jornada: Un sendero fácil (6 km)
Jornada completa: Media por su longitud (200 m desnivel,10 km)
Dificultad Técnica: Muy fácil

Media Jornada	*Jornada Completa*
Esta ruta de media jornada se inicia y concluye en el Puerto de Boyar. Ese sendero sencillo nos acercará hasta el magnífico bosque Pinsapar de Grazalema.	*Nuestra ruta de senderismo inicia con una ascensión por la ladera este de la Sierra de las Cumbres. La altura de esta Sierra nos permite disfrutar de una vista maravillosa hasta la lejanía Grazalema, Ronda y la Sierra de las Nieves.*
Este bosque goza de la máxima protección medio-ambiental y es de un incalculable valor botánico. El pinsapo es una reliquia prehistórica que no podemos dejar de conocer. Nuestros guías te harán valorar la riqueza que posee.	

Información proporcionada por el cliente	Para la gestión de seguro personalizado: Nombre y Apellido **DNI / Núm. Identificación**	
Epoca recomendable	Todo el año.	
Material recomendable	Calzado deportivo o botas de montaña. Gorra y Crema de protección solar.	
Servicios incluidos	Monitor especialista titulado. Seguro de responsabilidad civil y de asistencia. Botella de agua mineral para cada cliente.	
Servicios opcionales	Reportaje de Fotografía Digital (10 € por grupo).	
Precios - por persona - IVA 7 % incluido	Media jornada	Jornada completa
	02 – 03 pax 48 € 04 – 06 pax 26 € 07 – 09 pax 18 € 10 – 14 pax 17 €	02 – 03 pax 65 € 04 – 06 pax 32 € 07 – 09 pax 26 € 10 – 14 pax 24 € 40- **pax** 22 €

Turismo Rural de Ronda®
Serranía de Ronda
Centro de Iniciativas Turísticas de la Serranía de Ronda
www.serraniaronda.org

SIERRA DE LAS NIEVES

Lugar: Parque Natural Sierra de las Nieves. Actividad está homologada por la Marca Parque Natural.

Duración aprox.: Media jornada: 3 horas (incluyendo paradas. Ritmo suave).
Jornada completa: 7 horas (incluyendo paradas. Ritmo suave).

Dificultad: Media jornada: Un sendero sencillo con dificultad media por su desnivel inicial (desnivel 500m / km 5.3)
Jornada completa: Alto (desnivel 600m/ km 16,4)

Media Jornada	*Jornada Completa*
Esta ruta transcurre casi en su totalidad por la Cañada del Cuerno, donde encontramos uno de los bosques de pinsapos más antiguos del mundo. *Una vez llegados al Puerto de los Pilones podremos disfrutar de unas magnificas vistas de la sierra para finalmente regresar por el carril de los Pilones hasta el punto de inicio de la ruta.*	*Este sendero es uno de los mejores para conocer la Sierra de las Nieves, la ruta transcurre entre quejigales y el pico **Torrecilla**, el más alto de la provincia de Málaga con 1919m. Pasaremos por un paisaje de cuento, un bosque de pinsapos retorcidos por los años que acompañan este precioso sendero a la sombra. En el recorrido veremos el busto de la Virgen de las Nieves del Cerro del Pilar y llegaremos hasta el pico Torrecilla donde si el tiempo lo permite podremos disfrutar de unas magnificas vistas del estrecho e incluso de el norte de Africa.*

Información proporcionada por el cliente	Para la gestión de seguro personalizada: Nombre y Apellido DNI / Núm. Identificación	
Epoca recomendable	Todo el año.	
Material recomendable	Calzado deportivo o botas de montaña. Gorra y Crema de protección solar.	
Servicios incluidos	Monitor especialista titulado. Seguro de responsabilidad civil y de asistencia. Botella de agua mineral para cada cliente.	
Servicios opcionales	Reportaje de Fotografía Digital 10 € por grupo	
Precios - por persona - IVA 7 % incluido	Media jornada	Jornada completa
	02 – 03 pax 39€ 04 – 06 pax 25 € 07 – 09 pax 18 € 10 – 14 pax 16 € 25 - 29 pax 14 € 30 - 34 pax 12 €	02 – 03 pax 60 € 04 – 06 pax 32 € 07 – 09 pax 22 € 10 _ 14 pax 20 €

Centro de Iniciativas Turísticas de la Serranía de Ronda
www.serraniaronda.org

4X4

RUTA 4x4

Lugar: Valle del Genal y Sierra de las Nieves. Esta actividad está homologada por la Marca Parque Natural.
Duración aproximada: Media jornada 3 horas (Sierra de las Nieves)
Jornada completa 6 horas (Sierra de las Nieves y Valle del Genal)
Dificultad Física: Fácil.
Dificultad Técnica: Fácil.

*El **Valle del río Genal** es una pequeña joya botánica y etnográfica que se encuentra escondida en pleno corazón de la Serranía de Ronda. Ir con nuestro 4x4 por sus bosques de castaños y quejigos centenarios, disfrutar de maravillosas vistas de toda la Serranía y conocer uno de los últimos ríos vírgenes del sur de la península será una experiencia que no podremos olvidar.*

*Partiendo desde Ronda, llegaremos a las cumbres de la **Sierra de las Nieves**, descenderemos entre valles verdes y ríos mágicos. Un laberinto de carriles de montaña nos llevará hasta la Costa del Sol, para , maravillados, cambiar nuestras montañas por el mar.*

Información proporcionada por el cliente	Para la gestión de seguro personalizado: Nombre y Apellido DNI / Núm. Identificación			
Epoca recomendable	Todo el año.			
Material recomendable	Uso de calzado adecuado, especialmente botas de montaña, crema protectora solar y gorra. En función de la climatología: chubasquero, ropa de abrigo, etc.			
Servicios incluidos	Monitor especialista titulado. Seguro de responsabilidad civil y de asistencia. Botella de agua mineral para cada cliente.			
Servicios opcionales	Reportaje de Fotografía Digital.(10€ por grupo)			
Precios - por persona - IVA 7 % incluido	Media Jornada		Jornada completa	
	02 – 03 pax	60 €	02 – 03 pax	75 €
	04 – 06 pax	35 €	04 – 06 pax	45 €
	07 – 10 pax	32 €	07 – 08 pax	40 €

Centro de Iniciativas Turísticas de la Serranía de Ronda
www.serraniaronda.org

MULTIAVENTURA

MULTIAVENTURA EN EL PUENTE DE LA VENTILLA

Lugar: Puente de la Ventilla (4km de Ronda)
Duración aproximada: Media jornada (3-4 horas)
Dificultad Física: Muy fácil
Dificultad Técnica: Fácil

Recomendado para todos aquellos que quieran tener un primer contacto con este tipo de deportes verticales.
En este circuito podrás experimentar una selección de diferentes actividades de aventura: iniciación al rápel y rápel gigante, tirolina, tiro con arco y juegos cooperativos.
La actividad se organiza en forma de circuito. El grupo va pasando y practicando las distintas actividades que se proponen.

Información proporcionada por el cliente	Para la gestión de seguro personalizado: Nombre y Apellido **DNI / Núm. Identificación**
Época recomendable	Todo el año.
Material recomendable	Zapatillas de deporte, ropa cómoda, crema de protección solar y gorra.
Servicios opcionales	Reportaje de Fotografía Digital (10€ por grupo).
Servicios incluidos	Monitor especialista titulado, material multiaventura (casco, arnés, cuerdas, mosquetones, descendedores, dianas, arcos y flechas), seguro de responsabilidad civil y de asistencia. Botella de agua mineral y barrita energética para cada cliente.
Precios - por persona - IVA 7 % incluido	Med.jorn15-25 pax 24 € Jorn Compl 28€ 26-35 pax 20 € 24€ 36-45 pax 18 € 22€ 46-55pax 16 € 20€

Turismo Rural Serranía de Ronda
Serranía de Ronda
Centro de Iniciativas Turísticas de la Serranía de Ronda
www.serraniaronda.org

MULTIAVENTURA EN LAS ZORRERAS (FAMILIAR)

Lugar: Bosque de Alcornoques en el Parque Natural de Grazalema.
Duración aproximada: Media jornada (3-4 horas)
Dificultad Física: Muy fácil
Dificultad Técnica: Fácil

Especialmente recomendado para familias con niños y personas que quieran tener un primer contacto con este tipo de deportes.
En este circuito podrás experimentar una selección de diferentes actividades de aventura: Pasamanos, iniciación al rápel, tirolina, tiro con arco, etc .
La actividad se organiza en forma de circuito. El grupo va pasando y practicando las distintas actividades que se proponen.

Información proporcionada por el cliente	Para la gestión de seguro personalizado: Nombre y Apellido **DNI / Núm. Identificación**
Época recomendable	Todo el año.
Material recomendable	Zapatillas de deporte, ropa cómoda, crema de protección solar y gorra.
Servicios opcionales	Reportaje de Fotografía Digital (10€ por grupo).
Servicios incluidos	Monitor especialista titulado, material multiaventura (casco, arnés, cuerdas, mosquetones, descendedores, dianas, arcos y flechas), seguro de responsabilidad civil y de asistencia. Botella de agua mineral y barrita energética para cada cliente.
Precios - por persona - IVA 7 % incluido	02 – 03 pax 50 € 04 – 06 pax 32 € 07 – 09 pax 30 € 10 – 14 pax 26 €

Centro de Iniciativas Turísticas de la Serranía de Ronda
www.serraniaronda.org

PIRAGUISMO

PIRAGUA EN EL EMBALSE DE ZAHARA

Lugar: Arroyomolinos, Pantano de Zahara – El Gastor, Zahara de la Sierra, Cádiz.
Esta actividad está homologada por la Marca Parque Natural.
Duración aproximada: Media jornada. 3 horas, incluyendo los preparativos del material e información inicial.
Dificultad Física: Fácil y adaptable al grupo. Aproximadamente, 1h30' – 2 horas de navegación.
Dificultad Técnica: Fácil.

¿Te imaginas poder navegar en piragua por el Parque Natural Sierra de Grazalema? ¡Ahora puedes!
Con nuestras piraguas autovaciables e insumergibles cualquier persona puede probar el apasionante mundo de la piragua. Prepárate para disfrutar de maravillosas vistas del pueblo árabe de Zahara de la Sierra, sin prisas, sin horarios...

Información proporcionada por el cliente	Para la gestión de seguro personalizado: Nombre y Apellido DNI / Núm. Identificación Para el material: Altura y peso Núm. de pie
Epoca recomendable	Todo el año. Sobre todo primavera y verano por la posibilidad de bañarse para refrescarnos.
Material recomendable	Chanclas, bañador, crema de protección solar y gorra.
Servicios opcionales	Reportaje de Fotografía digital. incluido medio acuático, 10 € por grupo
Precios - por persona - IVA 7 % incluido	02 – 03 pax 40 € 04 – 06 pax 28 € 07 – 09 pax 22 € 10 – 14 pax 20 €
Servicios incluidos	Monitor especialista titulado, piragua biplaza autovaciable e insumergible, chaleco salvavidas, en invierno traje neopreno, pala, seguro de Responsabilidad Civil y de Asistencia. Botella de agua mineral para cada cliente.

Turismo Rural Serranía de Ronda
Serranía Ronda
Centro de Iniciativas Turísticas de la Serranía de Ronda
www.serraniaronda.org

PIRAGUISMO

TIRO CON ARCO (21-50 km)

Lugar: Cualquier lugar.
Duración aproximada: 2 horas
Dificultad Física: Ninguna
Dificultad Técnica: Ninguna

¡No dejes pasar la oportunidad de probar uno de los deportes más relajantes y divertidos que existen! Iniciación técnica, juegos, concursos...

Aprende a tirar con el arco y no será la última vez que lo hagas.

Información proporcionada por el cliente	Para la gestión de seguro personalizado: Nombre y Apellido **DNI / Núm. Identificación**
Época recomendable	Todo el año.
Material recomendable	Zapatillas de deporte, ropa cómoda, crema de protección solar y gorra.
Servicios incluidos	Monitor especialista titulado, arcos y flechas, seguro de responsabilidad civil y de asistencia. Botella de agua mineral y barrita energética para cada cliente.
Servicios opcionales	Reportaje de Fotografía Digital (10€ por grupo).
Precios - por persona - IVA 7 % incluido	02 – 03 pax 45 € 04 – 06 pax 30 € 07 – 09 pax 20 € 10 – 14 pax 15 €

Turismo Rural Serranía de Ronda
Centro de Iniciativas Turísticas de la Serranía de Ronda
www.serraniaronda.org

PAINBALL

PAINTBALL

Lugar: Serranía de Ronda

Duración aproximada: 2h.30min. – 3 horas
Dificultad física: Baja
Dificultad técnica: Baja
Después de una explicación de la actividad y de las normas de seguridad por los monitores, los participantes podrán probar su capacidad de estrategia, pericia y, como no, su puntería.
No pueden dejarse atrapar, no pueden dejar que les disparen y... deben conseguir que su equipo quede en pie y sea así el ganador final.

Información proporcionada por el cliente	Para la gestión de seguro personalizado: Nombre y Apellido DNI / Núm. Identificación
Epoca recomendable	Todo el año.
Material recomendable	Calzado deportivo o botas de montaña. En función de la climatología prevista: Chubasquero y ropa de abrigo; o gorra y crema de protección solar.
Servicios incluidos	Monitor especialista titulado. Todo el material técnico para el desarrollo de la actividad, 200 bolas por participante ,Seguro de responsabilidad civil y de asistencia. Botella de agua mineral para cada cliente.
Servicios opcionales	Reportaje de fotografía digital 10 €/ grupo
Precios – por persona – IVA 7 % incluido	04 _ 06 pax 35 € 07 – 09 pax 30 € 10 – 14 pax 25 € Cada recarga de 100 bolas tendrá un coste adicional de 5€

Turismo Rural Serranía de Ronda
Serranía de Ronda
Centro de Iniciativas Turísticas de la Serranía de Ronda
www.serraniaronda.org

RUTAS A CABALLO

RUTAS A CABALLO

Duración aproximada de la sesión: Desde 2 hora, hasta rutas de varios días.
Nivel de dificultad: En función de los participantes.

Descubrir los maravillosos y espectaculares paisajes de la Serranía de Ronda a caballo es simplemente una experiencia que no debes dejar pasar. Déjate llevar por nuestros guías, ellos harán de tu ruta un momento inolvidable.

- **Incluye:** Monitor especialista, todo el material necesario para la realización de la actividad, seguro de responsabilidad civil y de asistencia.
  Los precios son por persona y están calculados en base a grupos de 2 personas.
  Consultar otras posibilidades y precios para grupos más numerosos. IVA Incluido.

CABALLOS
Ruta 1 hora y persona. (min 2 h)
20 €

Las rutas van desde 2 horas hasta 4 eligiendo el cliente la que más le interese.

Información Complementaria

- Para la confirmación es necesario realizar una reserva del 50% en un número de cuenta que se facilitará al cliente. El 50 % restante se pagará al monitor al día de la actividad.

- La reserva de esta actividad implica la aceptación de nuestras condiciones generales que están a disposición de todo cliente que las solicite.
- Es necesario indicar con antelación el nombre y DNI de los participantes para la gestión de su seguro de asistencia.
- Es necesario autorización paterna de todos los menores de edad.
- Para cualquier ampliación, sugerencia o modificación sobre el diseño completo de la actividad, pueden ponerse en contacto con nuestro departamento de programación.
- Para cualquier ampliación, sugerencia o modificación sobre el diseño completo de la actividad, pueden ponerse en contacto con nuestro departamento de programación.

- Es aconsejable:
  - Uso de crema protectora solar y gorra.
  - En función de la climatología: chubasquero, ropa de abrigo, etc.

Centro de Iniciativas Turísticas de la Serranía de Ronda
www.serraniaronda.org

PUNTO DE ENCUENTRO – RECOJIDA DEL HOTEL

(*) Si los clientes se unen a un grupo ya creado, tienen que adaptarse a las necesidades de este grupo en cuanto al punto y a la hora de encuentro. Si el grupo es solamente del hotel, el punto y la hora de encuentro se podrá modificar en función de las necesidades del cliente.

El transporte no está incluido en la actividad pero existe la opción de recogida de los clientes en el hotel con un suplemento de 5 € por persona (máx. 7 personas). (Mas personas consultar)

DEFINICIONES

Dificultad física: Esfuerzo físico que conlleva la actividad , grado de intensidad física.

Muy Baja: Apto para todo tipo de públicos sin necesidad de ningún tipo de aptitud física
Baja: Personas que realicen algún tipo de actividad física y que soporten pequeños esfuerzos
Media: Personas acostumbradas a la realización de ejercicio físico y que soporten esfuerzos moderados
Alta: Personas que realicen ejercicio físico habitualmente y que soporten esfuerzos considerables
Muy alta: Personas que realicen ejercicio físico a diario y que soporten grandes esfuerzos

Dificultad técnica: Obstáculos técnicos que nos encontramos a lo largo de la actividad, complicaciones del terreno , uso de ciertas técnicas y utensilios,...

Baja: Terrenos sencillos con pequeños obstáculos donde no son necesarias técnicas específicas
Media: Terrenos de cierta complejidad con obstáculos donde se requiere cierta habilidad y el uso en algunos casos de técnicas específicas como el rápel

Traje de neopreno: Prenda isotérmica de tres partes, una chaqueta, el cuerpo y escarpines (calcetines de neopreno)
Tipos de seguro: Seguro de responsabilidad civil y de asistencia.
Marca Parque Natural: Certificado que otorgada la Consejería de medio ambiente a las actividades que reúnen una serie de requisitos y han superado los controles de calidad pertinentes de acuerdo con un desarrollo sostenible del medio natural.
Ruta circular: La actividad empieza y finaliza en el mismo lugar
Ruta lineal: El cliente debe aportar un vehículo para poder realizar el regreso al final de la actividad o se puede hacer coincidir con el transito de trenes regionales.

RESTRICCIONES – PARQUE NATURAL DE GRAZALEMA

CUEVA DEL GATO

Esta cueva pertenece al área de reserva del Parque Natural de Grazalema en la que anidan unos murciélagos en peligro de extinción, por lo que en determinadas épocas la cueva permanece cerrada en su totalidad y en otras sólo un tramo:

- Del 1 de Agosto al 15 de Noviembre: La cueva se puede hacer en su totalidad.
  Tanto la Cueva de Gato como la Travesía Integral pueden hacerse.
- Del 15 de Noviembre al 15 de Marzo: Un tramo cerrado. Solo es posible hacer la Cueva de Gato.
- Del 15 de Marzo al 15 de Abril: La cueva se puede hacer en su totalidad.

Centro de Iniciativas Turísticas de la Serranía de Ronda www.serraniaronda.org

Tanto la Cueva de Gato como la Travesía Integral pueden hacerse.

- Del 15 de Abril al 1 de Agosto: La cueva permanece cerrada en su totalidad.

ÁREA DE RESERVA

Las siguientes actividades se realizan dentro de el área de reserva del Parque Natural de Grazalema.

Para proteger el medio ambiente el Parque Natural limite el número de entradas diarias en esta zona por lo que la posibilidad de realizar esta actividad está sujeta a dicho autorización.

LLANOS DEL RAVEL Y PINSAPAR DE GRAZALEMA (senderismo): Entradas limitadas a 60 personas diarias.

GARGANTA VERDE (descenso de barranco): Entradas limitadas a 30 personas diarias.

ALQUILER DE BICICLETAS

Pangea Active Nature S.L.L. ofrece la posibilidad de alquilar bicicletas por los precios siguientes:

12,00 € por día completo
8,00 € medio día

- Suplemento de 30,00 € si se lleva y recoge todo el material en el hotel del cliente.
- El precio incluye casco y kit de reparación.
- Se debe entregar una fianza de 60,00 € o dejar algún documento oficial
- Disponemos de bicicletas de montaña y bicicletas de cicloturismo para adultos

SERVICIOS OPCIONALES

PICNIC

- El picnic incluye: 2 bocadillos, 1 pieza de fruta y 1 refresco

CD DE FOTOS

- Por un suplemento de 10,00 € enviamos por correo ordinario un CD con fotos de la actividad.
- Por este precio se garantiza un total de 10 fotos (ya sean de grupo o individuales)
- Las fotos incluyen servicios en zonas acuáticas como barrancos y cuevas.
- Los 10,00 € se entregarán antes del envío del CD.
- Si por fallos técnicos (humedad, borrosas, etc.) las fotos salen de menor calidad, el cliente puede reclamar el precio de 10 € o comprar el CD por un precio reducido de 3 €.

VALIDEZ

- Precios y condiciones validos salvo error tipográfico hasta enero del 2010.

Turismo Rural Serranía de Ronda
Serranía de Ronda
Centro de Iniciativas Turísticas de la Serranía de Ronda
www.serraniaronda.org

EMPRESAS DE TURISMO ACTIVO EN LA SERRANÍA DE RONDA.

PANGEA ACTIVE NATURE S.L.
Telf./Fax: 952 87 34 96
Móvil: 630 56 27 05
info@pangeacentral.com
Oficina Central: Pasaje Cayetano nº 10 Local D
Ronda
www.pangeacentral.com

AVENTURA RONDA SLL
C/. MONTES 61
RONDA
Telf.: 649736457
www.aventuraronda.com

SIERRAVENTURA RONDA
BEATO DIEGO JOSE DE
C/. CADIZ 1
RONDA
Telf.: 679283521
www.sierraventuraronda.com

EGO AVENTURA
AVDA LIBERTAD 55 2 B
CORTES DE LA FRONTERA
Telf.: 678695107
www.egoaventura.es

Turismo Rural Serranía de Ronda
Serranía de Ronda
Centro de Iniciativas Turísticas de la Serranía de Ronda
www.serraniaronda.org

TURISMO DE CONGRESOS E INCENTIVOS

La apertura del Palacio de Congresos de Ronda y la variada oferta de espacios para la celebración de jornadas y congresos con la que cuentan los diferentes hoteles hacen que la Serranía de Ronda sea el lugar ideal el desarrollo de actividades de hasta 250 personas.

PALACIO DE CONGRESOS DE RONDA

El Palacio de Congresos de Ronda se ubica en el antiguo Convento de Santo Domingo, edificio cargado de historia, con quinientos años de existencia, mandado construir por los Reyes Católicos y rehabilitado especialmente para dar un servicio de calidad a las actuales necesidades de reunión de pequeño y mediano tamaño.

Con salas perfectamente acondicionadas, ideal para encuentros con un número no muy elevado de personas, pudiendo albergar reuniones desde 10 a 200 personas, con unas instalaciones versátiles que permiten adaptarse a las necesidades del acto a celebrar. Teniendo cabida en el mismo Congresos, Convenciones

Ronda Palacio de Congresos, S.L.
C/ Armiñán, 1
29400 Ronda (Málaga)
Telf.: 952878795
www.rondapalaciodecongresos.es
info@rondapalaciodecongresos.es
director@rondapalaciodecongresos.es

CENTRO DE REUNIONES:

CENTRO DE REUNIONES LA ALGABA
Ctra. Ronda Algeciras km. 4,5
Telf.: 952 11 40 48
www.algabaderonda.com
algabaderonda@hotmail.com

HOTELES QUE PUEDEN ACOGER JORNADAS O PEQUEÑAS REUNIONES:

MUNICIPIO	DENOMINACIÓN	CAPACIDAD SALA	OTROS SERVICIOS/ ACTIVIDADES
ALGATOCIN	COMPLEJO RURAL SALITRE	70 PAX	OBSERVATORIO ASTRONÓMICO
BENAOJÁN	HOTEL DEHESILLA	40 PAX	PREVISTO PARA 2010 CINE DE VERANO
BENARRABÁ	HOTEL BANNU-RABBAH	60 PAX	EN ELHOTEL SE CELEBRAN ANUALMENTE CURSOS DE PINTURA
GAUCIN	HOTEL CABALLO ANDALUZ	110 PAX	
JÚZCAR	HOTEL BANDOLERO	30 PAX 55 PAX	EXPOSICIONES DE PINTURA
MONTECORTO	HOTEL CORTIJO SALINAS	30 PAX	PLAZA DE TOROS EN LA QUE SE PUEDEN ORGANIZAR ADEMÁS ESPECTÁCULOS FLAMENCOS, O CAPEAS. ..
RONDA	HOTEL ACINIPO	50 PAX	
RONDA	HOTEL MAESTRANZA	60 PAX	
RONDA	MOLINO DEL ARCO	15 PAX	
RONDA	PARADOR DE TURISMO	80 PAX	
RONDA	HOTEL PUERTO DE LAS MUELAS	12 PAX	ESCUELA DE EQUITACIÓN
RONDA	HOTEL REINA VICTORIA	180 PAX	

Todos los municipios disponen de salas en la casa de la cultura, casa de la juventud, salón de actos ... Genalguacil dispone de sala de Conferencias y el ayuntamiento de Benalauría, acaba de inaugurar una sala con capacidad para 80 personas dotada de todos los medios audiovisuales necesarios.

RONDA CONVENTION OFFICE

Es una entidad mixta público / privada que engloba la oferta turística certificada o en fase de certificación de Ronda (Alojamientos, restauración, comercio turístico, bodegas, transporte, agencias de receptivos y empresas de actividades complementarias) y que ha sido creada con el objetivo de incentivar el Turismo de Reuniones, Convenciones y Congresos en la ciudad de Ronda y su comarca.

Los integrantes de Ronda Convention Office son las principales empresas y profesionales del turismo en Ronda, que adquieren el compromiso de velar por la calidad de su reunión en nuestra ciudad

Plaza de Mondragón s/n
Tlfno: 902 10 46 60
www.rondaconventionoffice.com
info@rondaconventionoffice.com

Centro de Iniciativas Turísticas de la Serranía de Ronda
www.serraniaronda.org

ORGANIZADORES PROFESIONALES DE CONGRESOS

NATURAL CONSULTING
C/ Las Cepas nº 8
Tlfno : 666 61 81 39
www.naturalconsulting.es
alfredo@naturalconsulting.es

VIAJES BAITI
C / Sevilla 5 – 7 Local G
Tlfno : 902 10 46 60
www.viajesbaiti.com
info@viajesbaiti.com

Turismo Rural Serranía de Ronda
Serranía de Ronda
Centro de Iniciativas Turísticas de la Serranía de Ronda
www.serraniaronda.org

ENOTURISMO

Los vinos de la Serranía de Ronda (Denominación de Origen Sierras de Málaga) son el complemento ideal para la gastronomía local. Las más de 15 bodegas existentes elaboran sobre 50 caldos diferentes. Tintos, rosados y blancos de la Serranía de Ronda están disponibles en las cartas de la mayoría de los restaurantes. Otras 10 bodegas ya están trabajando y en los próximos años sacarán sus vinos al mercado.

Cada bodega tiene su propio viñedo y todo el proceso desde la vendimia hasta el embotellado se realiza de forma artesanal. Las 2,5 hectáreas de media con las que cuenta cada bodega permiten que el enólogo controle todo el proceso de forma directa. Aunque son muchas las variedades de uva que se cultivan, las que mejor se adaptan a los suelos y al clima de la Serranía de Ronda son Cabernet Sauvignon, Chyrac, Petit Verdot y Tempranillo.

Este sector está en auge y la característica común de todos los bodegueros es la apuesta por la calidad. Prácticamente todas las bodegas son tipo Chateau y son varias las que ofertan sus instalaciones ya sea para simples visitas, catas o como escenario para comidas, celebraciones o cualquier tipo de evento.

ASOCIACIONES Y CLUBS

ASOCIACIÓN DE VITICULTORES SERRANÍA DE RONDA
www.vinosderonda.org
info@vinosderonda.org
C/ Montes nº 40 Bj 1
Telf.: 952 87 46 96

Club del Vino
www.vinos-de-ronda.es
Telf.: 952 87 76 26

Asociación Gastronómica y vinícola Tajo Vino
C/ Almendra nº 3
www.tajovino.com

La Famiglia Tragus
fa@enopateca.com
C/ Molino 26
Telf.: 952 871 542

Centro de Iniciativas Turísticas
de la Serranía de Ronda
www.serraniaronda.org

BODEGAS DE LA SERRANÍA DE RONDA

BODEGA JOAQUÍN FERNÁNDEZ Telf.: 951 16 60 43 www.bodegajf.es info@bodegajf.com Finca Los Frutales. Paraje de los Frontones nº 2 Hacienda Vizcondesa Roble Igualado 2006 Merlot- Syrah 2006 Rosado	BODEGA A.MARTIN C.KIENINGER Telf.: 952 87 95 54 630 16 11 56 kieninger@coamalaga.es Los Frontones nº 67, Llano de la Cruz 7 Vin Vinana	BODEGA CUESTA LA VIÑA Telf.: 952 87 07 19/ 629 58 93 36 www.vinosjorgebonet.es ajmunoz@agrinfor.net Finca "Cuesta La Viña" Ctra. A-2300 Pk 9+100 Montecorto Jorge Bonet rosado 2007 Jorge Bonet TSMC 2006
BODEGA CORTIJO LA PARCHITE Telf.: 952 16 53 61 685 12 68 57 antoniobarqueroraya@hotmail.com atr@atr-ronda.com Partido Rural de Parchite – Camino Puente de la Ventilla- Puerto del Monte Pasaje San Juan de la Cruz, Local	BODEGA CORTIJO DE LAS MONJAS. PRINCIPE ALFONSO Telf.: 952 11 40 60 Estación la Parchite nº104 Principe Alfonso de Hohenlohe 2005	BODEGA DESCALZOS VIEJOS Telf.: 952 87 46 96 952 87 92 57 paco@retamero-salesi.com Partido de Los Molinos s/n DV 2006 DV Chardonay 2006 DV + 2004
BODEGA DOÑA FELISA www.chinchillawine.com Telf.: 951 16 60 33 info@chinchillawine.com Cordel del Puerto El Quejigal 58 Chinchilla crianza 2005 Chinchilla nuevo 2006 Chinchilla nuevo 2007 Chinchilla Conarte	BODEGA JUAN MANUEL VETAS www.bodegavetas.com Telf.: 952 87 05 39 647 17 76 20 info@bodegavetas.com Ctra. Ronda – Campillos. Camino del Nador Vetas Petit Verdot Vetas Selección 2003	BODEGA F. SCHATZ Telf.: 952 87 13 13 www.f-schatz.com bodega@f-schatz.com Finca La Sanguijuela s/n Apdo. Correos 131 º F. Schatz Rosado 2007 F. Schattz Petit Verdot F. Schattz Chardonay F. Schattz Acinipo F. Schattz Pinot Noir
BODEGA EL CHANTRE Telf.: 637 51 79 93 / 670 85 72 36 www.ramos-paul.com info@ramos-paul.com Ronda la Vieja. Apdo. de Correos 380 Ramos Paul 2005	CORTIJO SAN JUAN Telf.: 952 87 32 40 Ext. Medio Ambiente Antigua carretera a Montecorto	BODEGA MOROSANTO Telf.: 685 12 68 57 bodegamorosanto@mcinmobiliaria.com Cortijo de Morosanto-La Cimada Ctra.Arriate-Setenil, Km. 3,5
VIÑEDO LUNARES Telf.: 676 49 37 24 www.vinostintosderonda.com pedro@hotelmaestranza.com Camino Altocielo-Pilar de Coca Ctra. El Burgo, Km.4 Dirección postal: C/ Almendra nº 3	BODEGA LOS BUJEOS Telf.: 952 16 11 70 www.eljuncal.com hotel@eljuncal.com Ctra. Ronda – El Burgo, km. 1 Pasos Joven A Pasos Pasos Largos	BODEGA VILORIA Finca Viloria Ctra. Ronda-Acinipo 29400 Ronda Telf.:. 628698870 - 952876020 Lagarejo joven 2007 Lagarejo Crianza 2005
VIÑEDO LOS TERRONES javierherrera@ronda.net Telf.: 660 40 91 20 Partido "Los Molinos del Tajo". Apdo. de Correos 505	MURES Telf.: 627633649 C/ Nueva º 41 Atajate Mures	BODEGAS LA SANGRE DE RONDA www.bodegaslasangrederonda.es recepcion@bodegaslasangrederonda.es C/ González Campos N º 2 Telf.: 952 87 97 35 Espinel Rosado Sangre de Ronda Crianza

Turismo Rural Sierra de Ronda
Serranía de Ronda
Centro de Iniciativas Turísticas de la Serranía de Ronda
www.serraniaronda.org

BODEGAS VISITABLES

BODEGAS JOAQUÍN FERNANDEZ Finca Los Frutales. Paraje de los Frontones nº 2 Telf.: 951 16 60 43 / 665 899 200	ACTIVIDADES		
Comenzó su actividad en 2002 con la plantación de sucesivas variedades de uva, hasta completar las cuatro hectáreas y media de viñedo ecológico que dispone en la actualidad. La totalidad de la producción de Bodega Joaquín Fernández está calificada como vino ecológico. Se trata de vinos que persiguen la más alta calidad, tanto en el tratamiento de los viñedos como en el proceso de elaboración, cuidando en todo momento el respeto máximo a los criterios ecológicos que se aplican y que supervisa el Comité Andaluz de Agricultura Ecológica. Horario: Sala de Catas abierta de lunes a viernes de 12:00 a 14:00 Visitas guiadas de lunes a viernes a las 11:00 Fuera de ese horario solicitar cita previa.	**Actividad**	**Vinos a degustar**	**Precios**
	Visita viñedos sin degustación		
	Visita con degustación	2	13 €
	CURSOS DE CATA Duración 2,30 horas Precio : Entre 40 €y 45 € , según nº pax.	Almuerzos, cenas y eventos consultar disponiiblidad y tarifas	

BODEGAS LA SANGRE DE RONDA MUSEO DEL VINO C/ González Campos N º 2 Telf.: 952 87 97 35	ACTIVIDADES		
La visita al museo ofrece un recorrido singular y enriquecedor por el mundo del vino, enclavados en una magnífica casa-palacio, reconvertida en bodega en el siglo XV, visitar sus 12 salas temáticas permite adentrarse en la singular historia de Ronda y sus vinos Horario: Verano 10:00 – 20:30 de lunes a domingo Invierno 10:00–19:00 de lunes a domingo	**Actividad**	**Vinos a degustar**	**Precios**
	Visita y degustación 45 min.	1 ,2 ó 4	3€, 6€ y 10€
	Visita a los Viñedos	2	15 €
	CURSOS DE CATA Duración 2,30 horas Precio : Entre 45€ y 30€ , según nº pax Mínimo 10 personas	Almuerzos, cenas y eventos consultar disponiiblidad y tarifas	

BODEGA JOSE MANUEL VETAS Finca El Baco. Camino Nador, s/n. Arriate Telf.: 647 177 620	ACTIVIDADES
En el mismo pueblo de Arriate, podemos visitar la Bodega de Juan Manuel Vetas. Se trata de una pequeña finca en la que encontraremos la bodega rodeada por sus viñedos. El secreto de esta bodega es el control minucioso y artesanal de todas las etapas de la elaboración de vino, que son controladas íntegramente por su propietario: Juan Manuel Vetas. Concertar cita previa	Visita por los viñedos y cata 10 €. Cursos de cata y cata con maridaje consultar tarifas.

Turismo Rural Serranía de Ronda
Serranía de Ronda
Centro de Iniciativas Turísticas de la Serranía de Ronda
www.serraniaronda.org

BODEGA DOÑA FELISA Cordel del Puerto El Quejigal 58 Telf.: 951 166 033 / 606 945 936	ACTIVIDADES	
El paraje denominado **"CHINCHILLA"**, donde se ubica esta bodega era famoso en el pasado por sus viñas y vinos, ya que se encuentra en las proximidades de la ciudad romana de **Acinipo** Concertar cita previa	**Actividad**	**Precios**
	Visitaa los viñedos y degustación	60 € Hasta 5 pax 12 € De 6 a 25 pax
	CURSOS DE CATA Duración : 3 horas Precio : 30€ Mínimo 15 pax- Máximo 25 Todos los sábados Consultar disponibilidad	Eventos y reuniones consultar precios.

BODEGA CORTIJO LOS AGUILARES Paraje Puente de la Ventilla. Ctra. Ronda a Campillos (A-367), Km. 5. Telf.: 952 87 44 57	ACTIVIDADES	
El Cortijo de los Aguilares tiene una extensión de 800 ha, de las cuales 18 ha están dedicadas a su viñedo propio y el resto a otras explotaciones como una extensa dehesa la cría del cerdo ibérico. El terreno está a 900 m sobre el nivel del mar, lo que constituye uno de los puntos fuertes del viñedo, ya que contamos con una magnífica exposición solar, pero con suaves temperaturas. Esto se traduce en vinos maduros a nivel fenólico, pero frescos al mismo tiempo. Cultivan diferentes varietales, si bien su vino estrella es el Pinot Noir, que ha recibido varios galardones internacionales. Concertar cita previa	**Actividad**	**Precios**
	Visitaa los viñedos y degustación	20 € por persona
	Cursos de cata, y catas con maridaje: consultar precios	

BODEGA CUESTA LA VIÑA Finca "Cuesta La Viña" Ctra. A-2300 Km. 9,100 Montecorto Telf.: 629 58 93 36	ACTIVIDADES	
Concertar cita previa	**Actividad**	**Precios**
	Visitaa los viñedos y degustación	12 € por persona

Turismo Rural Serranía de Ronda
Centro de Iniciativas Turísticas de la Serranía de Ronda
www.serraniaronda.org

TURISMO MICOLÓGICO

La Micología es una afición que cada vez tiene más adeptos, en la Serranía de Ronda. La climatología y territorio lo convierten en el escenario apropiado para la tarea de la recolección e identificación de setas.
Por el riesgo que conlleva la recogida de setas, no vamos a citar las especies que se encuentran en la Serranía ni cual es su ubicación, para adentrarse en el "mundo" de la micología es conveniente comenzar asistiendo a unas jornadas micológicas, que se organizan en la Serranía en Otoño.

- Jornadas Micológicas Valle del Genal. Se celebran en Júzcar en el mes de noviembre desde 2007

Telf.: 952 18 35 00
Mail: jornadas.juzcar@gmail.com
Precio inscripción 2009: 20 €

También se organizan talleres y exposiciones en torno al tema.

- Jornadas Micológicas Cortes de la Frontera. Ultimo fin de semana de noviembre o 1 er fin de semana de diciembre.

Telf.: 952 15 40 00
Mail: jornadas@saepo.org

ASOCIACIONES MICOLÓGICAS SERRANÍA DE RONDA

Grupo Micológico Cortes de la Frontera
Asociación Medioambiental SAEPO
Ayuntamiento de Cortes de la Frontera (Área de Medio Ambiente)
E-Mail: amsaepo@hotmail.com

Sección Micológica Serranía de Ronda
Asociación Senderista Pasos Largos
www.pasoslargos.com

Grupo Micológico Havaral
Júzcar

PUBLICACIONES DE INTERÉS:

Las Setas de la Serranía de Ronda.
Las Setas del Parque Natural Sierra de las Nieves.
Las Setas del Parque Natural Sierra de Grazalema
Autores: Manuel Becerra Parra / Estrella Robles Domínguez

Setas y cocina para principiantes.
Autor: Domingo Mariscal Rivera

Editorial la Serranía

Centro de Iniciativas Turísticas de la Serranía de Ronda
www.serraniaronda.org

TURISMO ORNITOLÓGICO

La Serranía de Ronda está situada en el corazón de la Andalucía interior y forma parte de tres Parques Naturales (Sierra de las Nieves, Sierra de Grazalema y Alcornocales) por lo que la biodiversidad está asegurada.

Sus espectaculares paisajes son el hábitat ideal para un buen número de especies de aves, por ese motivo no es extraño que la Serranía de Ronda acoja a más de 230 especies, destacando la presencia de rapaces tanto en variedad de especies, como en el alto número de ejemplares de alguna de ellas.

En este escenario se pueden encontrar cuatro especies de águilas que nidifican, así como otras muchas rapaces. La comarca natural de la Serranía de Ronda es uno de los lugares con mayor concentración de rapaces y de buitres leonados de toda Europa.

Por su cercanía al Estrecho de Gibraltar la migración se convierte en un fenómeno complementario que hace que la Serranía de Ronda sea una visita obligada para todos aquellos amantes de las aves y de la naturaleza que visiten Andalucía; o mejor aún puede ser un lugar ideal para establecer la base de unas vacaciones y desde aquí visitar los principales puntos para la observación de aves de toda Andalucía.

La variedad de ecosistemas y la cercanía al continente africano convierten a la comarca natural de la Serranía de Ronda en un enclave de gran importancia para las aves, de hecho se han establecido las siguientes ZEPA (Zonas de Especial Protección de las Aves):

- Sierra de las Nieves
- Los Alcornocales
- Sierra de Grazalema
- Sierra Crestellina
- Los Reales de Sierra Bermeja

Además de los cada vez más birdwatchers que recibimos, en la zona existe una gran afición a la observación de aves y en 2004 se constituyo el Grupo Local de SEO/Birdlife Serranía de Ronda que realiza múltiples actividades a lo largo del año.

Dicho grupo ha realizado un resumen de las posibilidades de ver aves en la Serranía de Ronda, en función de las épocas del año; en este sentido distinguimos tres épocas recomendadas: la invernada, el periodo reproductor y las migraciones.

La invernada, del 15 de octubre al 15 de marzo aproximadamente, acoge gran cantidad de pájaros europeos que se alimentan de frutos como caquis, madroños, majuletas, aligustres, aceitunas y otros. En un paseo por la Sierra de las Nieves podemos disfrutar nuestras seis especies del género Turdus, de las que destaco el Zorzal real, aquerenciado a sabinares y quejigales de altura, el Zorzal alirrojo, precioso pájaro de ceja blanca y axilas rojas, y el Mirlo capiblanco, común en los espinares cuando los inviernos son crudos en el norte. En los puertos de montaña, caminando sobre nieve, piedra o pasto, podemos encontrar al Acentor alpino, curioso pájaro que cría en Andalucía sólo en Sierra Nevada; como es manso

apreciaremos de cerca su plumaje pizarroso y moteado. El Lúgano, pájaro gregario de presencia variable vuela de aquí para allá en bandillos, y cuando se posa devora frutos y yemas en acrobáticas posturas. Por último, con suerte podemos ver el Pinzón real, fringílido de la taiga que viene a pasar el invierno entre nosotros, huyendo del frío norteño.

En cuanto al periodo reproductor, aquí citaremos especies sedentarias y estivales de interés, las de mayor interés para el turista pajarero y desde el punto de vista conservacionista, por su escasez o grado de amenaza. La población de rapaces es quizás lo que más llama la atención. El Águila-azor perdicera, nombrada por la SEO ave del año 2005, resulta todavía común en nuestras sierras; con suerte puede uno ver alguna pareja volando frente al cancho, o algún joven escudriñando laderas y lomas. La Culebrera europea también goza de una buena población serrana y en verano es común verla mientras se cierne sobre una solana en busca de reptiles. El Aguililla calzada aprovecha cualquier bosquete o soto para hacer su nido. Las dehesas de la meseta de Ronda son área de dispersión del Águila imperial ibérica, donde se ven en los últimos años adultos y jóvenes de forma esporádica. El Alimoche común es una carroñera que ha sufrido un grave declive de su población serrana en las últimas décadas por culpa, sobre todo, de los cebos envenenados. Y el Buitre leonado es muy común y familiar; ejerce una magnífica labor de limpieza de cadáveres en las ganaderías extensivas.

Al anochecer, podemos escuchar y quizás ver al Chotacabras cuellirrojo y al Búho real, cuyo mágico bufido resuena en los torcales. Entre los pajarillos, los "twichers" que recorran montes y sierras podrán anotar bastantes nuevas especies, como son las Cogujadas montesina y común, la Golondrina dáurica, Alcaudón común, Zarceros pálido y común, Currucas rabilarga, carrasqueña, tomillera, cabecinegra y mirlona, Mosquiteros ibérico y papialbo, Collalbas rubia y negra y Roquero rojo. Todos ellos, pequeños, activos y difíciles de detectar a veces, hacen las delicias de los que pacientemente los miran y los escuchan.

Las migraciones pre- y postnupcial, es decir, de primavera y de otoño, sobre todo en los meses de abril y de septiembre, son una estupenda ocasión para poder ver especies que sedimentan aquí durante su viaje o que nos sobrevuelan. Es el caso de la Cigüeña negra y de numerosas rapaces como los Aguiluchos, Abejero europeo o Milano negro.

Por último, mención aparte merece el famoso Tajo de Ronda, enorme acantilado de arenisca sobre el que descansa la "ciudad soñada". Es un lugar que ocupan muchas aves y resultan fáciles de ver por la existencia de balcones y miradores como el Puente. Crían en el Tajo Cernícalo primilla, pequeña rapaz colonial, Halcón peregrino, que se alimenta de las palomas urbanas, Vencejos real y pálido, Avión roquero, Estornino negro, Roquero solitario, Cuervo, Chova piquirroja, Gorrión chillón y Escribano montesino.

GRUPO LOCAL SEO SERRANÍA DE RONDA

Contacto: Juan Luis Muñoz Roldán
Telf.: 952 16 93 18

RUTAS ORNITOLOGICAS

ORNIRONDA Apartado de Correo 424 Ronda 29400 info@spanishbirds.com www.spanishbirds.com Telf.: 616 89 13 59	Visita para ver aves en la Serranía. Duración aproximada : 6 Horas Precio : 42 € por Persona

PUBLICACIONES DE INTERÉS:
Paseos por las Aves de la Serranía de Ronda
Juan Oñate García / Marta Oñate Gutiérrez
Editorial La Serranía

LAS AVES DE LA SERRANÍA DE RONDA

Abejaruco Común
Abejero Europeo
Abubilla
Acentor Alpino
Acentor Común
Agachadiza Común
Agateador Común
Aguila Imperial Ibérica
Aguila Pescadora
Aguila Real
Aguila-azor Perdicera
Aguililla Calzada
Aguilucho Cenizo
Aguilucho Lagunero Occ
Aguilucho Pálido
Alcaraván Común
Alcaudón Común
Alcaudón Real
Alcaudón Real Meridional
Alcotán Europeo
Alimoche Común
Alondra Común
Anade Azulón
Anade Rabudo
Andarríos Bastardo
Andarríos Chico
Andarríos Grande
Añzacola
Archibebe Claro
Archibebe Común
Arrendajo
Autillo Europeo
Avefría Europea
Avetorrillo Común
Avión Común
Avión Roquero
Avión Zapador
Avoceta Común
Azór Común
Bisbita Alpino
Bisbita Arbóreo
Bisbita Campestre
Bisbita Común
Bisbita de Richard
Búho Campestre
Búho Chico
Buho Real
Buitre Leonado
Buitre Moteado
Buitre Negro
Buitrón
Busardo Moro
Busardo Ratonero
Buscarla Pintoja
Calandria
Camachuelo Común
Cárabo Común
Carbonero Común
Carbonero Garrapinos
Carraca
Carricerin Común
Carricero Común
Carricero Tordal
Cerceta Común
Cernícalo Patirrojo
Cernícalo Primilla
Cernícalo Vulgar
Chocha Perdiz
Chochín
Chorlitejo Chico
Chorlitejo Grande
Chorlitejo Patinegro
Chorlito Carambolo
Chotacabras Cuellirojp
Chotacabras Gris
Chova Piquirroja
Cigüeña Blanca
Cigüeña Negra
Cigüeñela Común
Cogujada Común
Cogujada Montesina
Colirrojo Real
Colirrojo Tizón
Collalba Gris
Collalba Negra
Collalba Rubia
Cormorán Grande
Corneja Negra
Cotorra de Kramar
Críalo Europeo
Cuchara Común
Cuco Común
Cuervo
Culebrera Europea
Curruca Cabecinegra
Curruca Capirotada
Curruca Carrasqueña
Curruca Mirlona
Curruca Mosquitera
Curruca Rabilarga
Curruca Tomillera
Curruca Zarcera
Curruca Zarcerilla
Elanio Común
Escribano Cerillo
Escribano Hortelano
Escribano Montesino
Escribano Palustre
Esmerejón
Estomino Negro
Estomino Pinto
Faisán Vulgar
Flamenco Común
Focha Común
Fumarel Común
Gabiota Cabecinegra
Gabiota Patiamarilla
Gabiota Reidora
Gabiota Sombría
Gallineta Común
Gallineta Común
Garceta Común
Garcilla Bueyera
Garcilla Cangrejera
Garza Imperial
Garza Real
Gavilan Común
Golondrina Común
Golondrina Daurica
Gorrión Chillón
Gorrión Común
Gorrión Molinero
Gorrión Moruno
Grajilla
Herrerillo Capuchino
Herrerillo Común
Jilguero
Lavandera Blanca
Lavandera Boyera
Lavandera Cascadeña
Lechuza Común
Lúgano
Martín Pescador
Martinete Común
Milano Real
Mirlo Acuático
Mirlo Capiblanco
Mirlo Común
Mito
Mochuelo Europeo
Mosquitero Común
Mosquitero Ibérico
Mosquitero Musical
Mosquitero Papialbo
Oropéndola
Pagaza Piconegra
Paloma Bravía
Paloma Torcaz
Paloma Zurita
Papamoscas Cerrojillo
Papamoscas gris
Pardillo Común
Petirrojo
Pico Menor
Pico Picapinos
Picogordo
Pinzón Real
Pinzón Vulgar
Piquituerto Común
Pito Negro
Pito Real
Rascón Europeo
Reyezuelo Listado
Reyezuelo Sencillo
Roquero Rojo
Roquero Solitario
Ruiseñor Bastardo
Ruiseñor Común
Sisón Común
Somormujo Lavanco
Tarabilla Común
Tarabilla Noerteña
Terrera Común
Torcecuello
Tórtola Europea
Tórtola Turca
Totovía
Trepador Azul
Triguero
Vencejo Cafre
Vencejo Común
Vencejo Pálido
Vencejo Real
Verdecillo
Verderón Común
Zampullín Común
Zampullín Cuellinegro
Zarapito Trinador
Zarcero Pálido
Zorzal Alirrojo
Zorzal Charlo
Zorzal Real

Turismo Rural Serranía de Ronda
Serranía de Ronda
Centro de Iniciativas Turísticas de la Serranía de Ronda

FONDO EUROPEO DE DESARROLLO REGIONAL (FEDER)
GOBIERNO DE ESPAÑA
MINISTERIO DE INDUSTRIA, TURISMO Y COMERCIO
SECRETARIA DE ESTADO DE TURISMO
JUNTA DE ANDALUCIA
CONSEJERÍA DE TURISMO, COMERCIO Y DEPORTE
málaga.es diputación
desarrollo y promoción territorial
Serranía de Ronda

ASTRONOMÍA:

Observatorio Astronómico Salitre
Ctra. Comarcal MA 548 Km. 20
www.turismosalitre.com
Telf.: 952 11 70 05

DESCRIPCIÓN	ACTIVIDADES
Dotado de cúpula y telescopio electrónico, zonas para observación, sala de usos múltiples, multimedia y zonas de descanso. Ideado para iniciación o ampliación de conocimientos en el campo de la Astronomía.	SESIÓN DE ASTRONOMÍA Viernes y sábados a las 23:00 Adultos: 7 € Niños: 5 € Para que se realice la actividad es necesario un mínimo de 6 personas

EQUITACIÓN:

Escuela de Equitación Puerto de las Muelas
Hacienda Puerto de las Muelas
Telf.: 951 705 478 y 607 992 064

DESCRIPCIÓN	ACTIVIDADES
El hotel- Escuela de Equitación Hacienda Puerto de las Muelas se ubica en el incomparable paraje de la hoya del tajo. El Puerto de las muelas era el paso de famosos bandoleros y Arrieros.	Clases individuales. Todos los niveles. Paseo de caballo 1 hora 25 € por persona 2 horas 40 € por persona Doma de caballos Pupilaje Preparación de jinetes para competición

Centro de Iniciativas Turísticas de la Serranía de Ronda
www.serraniaronda.org

EXCURSIONES:

VIAJES BAITI
C / Sevilla 5 – 7 Local G
Tlfno : 902 10 46 60
www.viajesbaiti.com
info@viajesbaiti.com

VALLE DEL GENAL 36€ por persona	VALLE DEL GUADIARO 36€ por persona
ACINIPO – CUEVA DE LA PILETA 36€ por persona	CUEVA DE LA PILETA 20€ por persona
Excursiones bajo petición, avisar mínimo con 24 horas de antelación. Precios para salidas desde Ronda, para otros municipios consultar suplementos. Mínimo de plazas a contratar 4.	

RUTAS FOTOGRÁFICAS

TAJO TOUR
Telf.: 616 909 483
Precio por persona: 12€
Horarios: Consultar a partir del 15 de noviembre.

RUTAS ORNITOLOGICAS

ORNIRONDA
Apartado de Correo 424
Ronda 29400
info@spanishbirds.com
www.spanishbirds.com
Telf.: 616 89 13 59

Visita para ver aves en la Serranía.
Duración aproximada: 6 Horas
Precio: 42 € por Persona

Centro de Iniciativas Turísticas de la Serranía de Ronda
www.serraniaronda.org

SPA

La Serranía de Ronda cuenta con dos SPA, uno Urbano en el Municipio de Ronda y otro integrado en un Alojamiento Rural en Montejaque.

THE CAVE
C/ Nueva
Montejaque
Tlf.: 952 16 75 44
www.posadadelfresno.com
posadadelfresno@terra.es
Horario: Lunes a domingo 11:00 a 13:30 y 16:00 a 19:30
Inauguración Noviembre 2009 . Tarifas aun no disponibles.

WELLNESS CENTER MAKAWY
C/ Ortiz Massaguer nº 4 Local 2
Tlf.:952 878 872
makkawys@yahoo.es
www.makkawy.es

NOMBRE TRATAMIENTO	PRECIOS
VINOTERAPIA	
Masaje aromático corporal de vino	**50 €**
Masaje aromático localizado de vino	**35 €**
Masaje aromático facial de vino	**25 €**
Vinoterapia	**45 €**
Vinoterapia antiedad	**47 €**
TRATAMIENTOS ESPECIFICOS	
Masaje anticelulitico	**35 €**
Chocoterapia	**45 €**
Oroterapia	**50 €**
MARINOS	
Mediterraneo (lodos)	**40 €**
Atlantico general (algas)	**40 €**
Atlantico localizado (algas)	**38 €**
Pacifico (piernas cansadas)	**35 €**
Peeling de sales del mar muerto con flores y aceites esencial	**50 €**
Peeling de azucar moreno	**50 €**
ZEN	
Masaje neurosedante localizado	**35 €**
Masaje neurosedante general	**50 €**
Masaje craneo facial	**25 €**
Reflexologia podal	**25 €**
Masaje de piedras	**60 €**

NOMBRE TRATAMIENTO	PRECIOS
REHABILITACION	
Masaje descontracturante	**25 €**
Masaje deportivo post competición	**25 €**
Masaje deportivo pre competición	**25 €**
PROGRAMAS PERSONALIZADOS	
Nirvana	**50 €**
Tu y yo	**160 €**
Espiritu oriental	**70 €**
Siempre guapa	**70 €**
Dolce vita	**85 €**
Deportivo	
ACUATICOS	
Masaje ducha vichy	**25 €**
Masaje ducha vichy	**38 €**
Ducha jet	**12 €**
CIRCUITOS HIDROTERMALES	**24 - 28 € ***
Otros	
Ducha yet + masaje 25 minutos	**40 €**
Peeling corporal+ ducha yet	**35 €**
Circuito + masaje	**50 €**
Transporte incluido a los hoteles y casas rurales (segun kms y disponibilidad)	**10 – 15 €**

Centro de Iniciativas Turísticas de la Serranía de Ronda
www.serraniaronda.org

Bloque 5
Información de Interés

FONDO EUROPEO DE DESARROLLO REGIONAL (FEDER)
GOBIERNO DE ESPAÑA
MINISTERIO DE INDUSTRIA, TURISMO Y COMERCIO
SECRETARIA DE ESTADO DE TURISMO
JUNTA DE ANDALUCIA
CONSEJERÍA DE TURISMO, COMERCIO Y DEPORTE
málaga.es diputación
desarrollo y promoción territorial
Serranía de Ronda

Material editado por el C.I.T. Serranía de Ronda para Pangea Active Nature

AYUNTAMIENTOS DE LA SERRANÍA DE RONDA

ENTIDAD	DIRECCIÓN POSTAL	CÓDIGO POSTAL	LOCALIDAD	TELÉFONOS	FAX
AYUNTAMIENTO DE ALGATOCIN	EL FUERTE, 2	29491	ALGATOCÍN	952150000	952150081
AYUNTAMIENTO DE ALPANDEIRE	C/ PILAR, 19	29460	ALPANDEIRE	952180254	952180309
AYUNTAMIENTO DE ARRIATE	C/ CORDONES, 4	29350	ARRIATE	952165096	952165141
AYUNTAMIENTO DE ATAJATE	PLAZA DE LA CONSTITUCION,3	29494	ATAJATE	952183504	952183597
AYUNTAMIENTO DE BENADALID	PLAZA BENI AL JALI, 1	29493	BENADALID	952152753	952152802
AYUNTAMIENTO DE BENALAURIA	PLAZA TENIENTE VIÑAS, 1	29491	BENALAURÍA	952152502	952152538
AYUNTAMIENTO DE BENAOJAN	PLAZA SAN MARCOS	29370	BENAOJÁN	952167046	952167337
AYUNTAMIENTO DE BENARRABA	POSITO, 7	29490	BENARRABÁ	952150077	952150208
AYUNTAMIENTO DE CARTAJIMA	IGLESIA, 20	29452	CARTAJIMA	952180751	952180790
AYUNTAMIENTO DE CORTES FRA.	MARQUES DE ESTELLA, S/N	29380	CORTES DE LA FRONTERA	952154000	952154342
AYUNTAMIENTO DE FARAJAN	PLAZA ANDALUCIA, 8	29461	FARAJÁN	952180506	952180555
AYUNTAMIENTO DE GAUCIN	PLAZA GUZMAN EL BUENO, 29	29480	GAUCÍN	952151000	952151172
AYUNTAMIENTO DE GENALGUACIL	REAL,3	29492	GENALGUACIL	952152003	952152129
AYUNTAMIENTO DE IGUALEJA	PLAZA ANDALUCIA, 26	29440	IGUALEJA	952181620	952181653
AYUNTAMIENTO DE JIMERA DE LIBAR	PLAZA VIRGEN DE LA SALUD, 9	29392	JIMERA DE LÍBAR	952180004	952180107
AYUNTAMIENTO DE JUBRIQUE	PLAZA DE ANDALUCIA, S/N	29492	JUBRIQUE	952152250	952152336
AYUNTAMIENTO DE JUZCAR	JOSE ANTONIO, 1	29462	JÚZCAR	952183500	952183644
AYUNTAMIENTO DE MONTEJAQUE	PLAZA DE LA CONSTITUCION,4	29360	MONTEJAQUE	952167196	952167351
AYUNTAMIENTO DE PARAUTA	PLAZA DEL CALVARIO, 30	29451	PARAUTA	952181028	952181000
AYUNTAMIENTO DE PUJERRA	FUENTE, 3	29450	PUJERRA	952183513	952183514
AYUNTAMIENTO DE RONDA	PLAZA DUQUESA DE PARCENT, 3	29400	RONDA	952873240/ 1171	952875441
AYUNTAMIENTO DE MONTECORTO	PLAZA DE ANDALUCIA, 1	29430	MONTECORTO	952 184 149	952 184 149
AYUNTAMIENTO DE SERRATO	C/. CAMINILLO, S/N	29471	SERRATO	952 162 397	952 162 038
DELEGACIÓN DE ALCALDÍA CAÑADA REAL TESORO	PLAZA NUEVA, Nº 6	29391	CAÑADA DEL REAL TESORO	952 153 250	952 153 250
DELEGACIÓN DE ALCALDÍA ESTACIÓN DE GAUCÍN- EL COLMENAR	AVDA. SANTIAGO, S/N	29490	ESTACIÓN DE GAUCIN – EL COLMENAR	952 153 000	952 153 000

Turismo Rural Serranía de Ronda
Centro de Iniciativas Turísticas de la Serranía de Ronda
www.serraniaronda.org

OFICINAS DE TURISMO Y PUNTOS DE INFORMACIÓN EN LA SERRANÍA DE RONDA

NOMBRE Y DIRECCIÓN	TELÉFONO Y FAX	WEB – EMAIL
Oficina Comarcal de Información Turística **Ronda** C/. Espíritu Santo, 37	Telf.: 952 87 07 39 Fax: 952 87 90 33	www.serraniaronda.org info@serraniaronda.org
Oficina Municipal de Turismo de **Ronda.** Paseo Blas Infante, s/n	Telf.: 952 18 71 19 Fax: 952 18 71 47	www.turismoderonda.es informacion@turismoderonda.es
Oficina de Turismo de la Junta de Andalucía **Ronda** Plaza de España, 9	Telf.: 952 87 12 72 Fax: 952 16 93 14	www.andalucia.org otronda@andalucia.org
Agencia de Medio Ambiente. **Ronda.** Alameda del Tajo. Casa del Guarda.	Telf.: 952 16 92 06 Fax: 952 16 92 08	
Punto de Información Turística y empresarial de **Benalauría**. Plaza Teniente Viñas, s/n	Telf.: 952 15 25 02 Fax: 952 15 25 38	oficinadeturismo@benalauria.es turismorural@benalauria.es www.benalauria.es
Punto de Información Turística de **Benarrabá.** C/. Sierra Bermeja (Lateral de la Ermita)	Telf.: 951 70 93 03	www.benarraba.es
Punto de Información Turística de **Gaucín.** Avda. Ana Toval s/n	Telf.: 952 15 11 86	www.gaucin.es gaucin@sopde.es
Punto de información del Parque Natural "Sierra de Grazalema" **Montejaque**	Telf.: 952 16 75 51	www.montejaque.es museomontejaque@hotmail.com

Centro de Iniciativas Turísticas de la Serranía de Ronda
www.serraniaronda.org

TRANSPORTES

AUTOBUSES

NOMBRE	DESTINOS	
	SERRANIA DE RONDA	OTROS DESTINOS
AUTOCARES LARA Plaza Concepción García Redondo Telf.: 952 87 22 60 / 657 91 44 48 www.autocareslara.com autocares.lara@e2000.es	Alpandeire Cartajima Faraján Igualeja Júzcar Parauta Pujerra	
COMES Plaza Concepción García Redondo Telf.: 952 87 19 92 / 902 19 92 08 www.tgcomes.es	Algatocín Atajate Benadalid Benalauría Gaucin Genalguacil Jubrique Montecorto	Algeciras Algodonales Arcos de la Frontera Cádiz Jerez Jimena de la Fra. S. Pablo de Buceite Villamartín Zahara de la Sierra
HORIZONTE SUR VIAJES Telf.:956 64 00 00 / 699 42 76 74 www.horizontesur.es horizontesurviajes@hotmail.com	Cortes de la Fra. Jimera de Líbar	
LOS AMARILLOS Plaza Concepción García Redondo Telf.: 952 18 70 61 www.losamarillos.es	Benaoján Montecorto Montejaque Serrato	Alcalá del Valle Almargen Álora Ardales Benaocaz Cañete la Real Carratraca Cuevas del Becerro Dos Hermanas Grazalema Los Palacios Málaga Olvera Pizarra Sevilla Torrealhaquime Ubrique Villaluenga del Rosario
PORTILLO Plaza Concepción García Redondo Telf.: 952 87 22 62 / 902 14 31 44 www.ctsa-portillo.com		Fuengirola Málaga Marbella San Pedro de Alcántara Torremolinos
SIERRA DE LAS NIEVES Plaza Concepción García Redondo Telf.: 952 87 54 35 / 952 23 12 00 www.grupopacopepe.com pacopepe@pacopepe.com	Arriate Los Prados	Algodonales Almogía Alozaina Casarabonela Coín El Burgo El Gastor Málaga, Pizarra, Setenil, Tolox, Yunquera

Turismo Rural Serranía de Ronda
Serranía de Ronda
Centro de Iniciativas Turísticas de la Serranía de Ronda
www.serraniaronda.org

TRENES

NOMBRE	DESTINOS	
	SERRANIA DE RONDA	OTROS DESTINOS
Estación de Renfe Avda. Andalucía s/n Telf.: 952 87 16 73 Información y reservas : Telf.: 902 24 02 02 www.renfe.es Oficina de Venta de Billetes C/ Infantes nº 20 Telf.: 952 87 16 62	Estación de Benaoján Estación de Cortes de la Fra. Est. de Gaucin – ElColmenar Estación de Jimera de Líbar Ronda	Algeciras Almargen Antequera Bobadilla Campillos Cañete la Real Ciudad Real Cordoba Granada Jimena de la Fra. Madrid Puerto Llano San Francisco de Loja San Roque
PARADAS FACULTATIVAS	Arriate	Álora Almoraima El Chorro San Pablo de Buceite Las Mellizas Los Barrios Setenil Teba
ENLACES EN BOBADILLA		Almería Córdoba Madrid Málaga Sevilla

TAXIS

MUNICIPIO	CONTACTO
ARRIATE	Antonio Ramírez 952 16 60 22 / 646 95 56 22 Antonio Caballero 952 16 51 58
CORTES DE LA FRONTERA	Juan Gabriel 608 41 36 07
GAUCIN	Sebastián Morejón 630 22 66 57 José Maria Herrera 628 23 65 59
RONDA	Radio taxi 952 87 40 80 Taxi Nocturno 670 20 74 38 (Opertativo de 22:00 a 07:30)

Turismo Rural Serranía de Ronda
Serranía de Ronda
Centro de Iniciativas Turísticas de la Serranía de Ronda
www.serraniaronda.org

ALQUILER DE VEHÍCULOS

ALQUILER DE COCHES	ALQUILER DE BICICLETAS
AUTO RONDA RENT A CAR Alquiler de coches, furgonetas y motos Telf.: 952 87 90 97 / 952 87 39 42 C/ Genal nº 26 www.rondarentacar.com info@rondarentacar.com	CYCLE RONDA Telf.: 952 87 78 14 / 654 86 99 46 C/ Serrato nº 3 www.cycleronda.com rentabike@cycleronda.com
GARCÍA VELASCO Alquiler de coches, Telf.: 952 87 27 82 / 654 52 04 39 C/ Lorenzo Borrego Nº 11 Bj. 1º Dcha rentacarvelsaco@terra.es	JESÚS ROSADO Telf.: 952 87 02 21 / 637 45 77 56 Plaza del Ahorro nº 1 www.bicicletasjesusrosado.com jrosado@ronda.net

Turismo Rural Serranía de Ronda
Serranía de Ronda
Centro de Iniciativas Turísticas de la Serranía de Ronda
www.serraniaronda.org

TELÉFONOS DE INTERÉS

Emergencias

Emergencias	112

Salud

Hospital General Básico de la Serranía de Ronda	951 06 50 00
Centro de Salud Ronda Norte	902 50 50 60
Centro de Salud Ronda Sur	902 50 50 60
Centro de Salud Subcomarcal Algatocín	952 15 93 13
Centro de Salud Subcomarcal Benaojan	952 16 73 74
Ambulancias / Urgencias	061

Seguridad

Policía Local	092
Policía Nacional	091
Guardia Civil	062
Guardia Civil de Tráfico	952 87 32 90
Protección Civil	670 57 20 32
Bomberos	952 87 19 58

Otros

Ayuda en Carretera	900 12 35 05

Turismo Rural Serranía de Ronda
Serranía de Ronda
Centro de Iniciativas Turísticas de la Serranía de Ronda
www.serraniaronda.org

ESTACIONES DE SERVICIO EN LA SERRANÍA DE RONDA

NOMBRE Y DIRECCIÓN	TELÉFONO	HORARIO DE APERTURA
Estación de Servicio **Arriate** Ctra. De Ronda, Km. 3.770	Telf.: 952 16 60 27	Abierta 24 horas.
Talleres y Estación de Servicio San Marcos - **Benaoján** C/. De la Vega, s/n	Telf.: 952 16 80 73	Abierta 24 horas. (Por la noche surtidor automático)
Estación de Servicio **Cortes de la Frontera** Ctra. MA-511, Km. 101	Telf.: 952 15 41 33	Abierta de 7:00 h. a 22:00 h.
Estación de Servicio Santa Isabel - **Gaucín.** Ctra. Ronda-Algeciras, Km. 38.5	Telf.: 952 15 13 24	Abierta de 6:00 h. a 22:00 h
Estación de Servicio **Montecorto** Ctra. A-376, Km. 12	Telfs.: 952 18 41 44 952 18 40 24	Inv. Abierta de 7:00 h. a 21:30 h Ver. Abierta de 7:00 h. a 22:20 h
Estación de Servicio La Ventilla **Parauta** Ctra. Ronda-San Pedro, Km. 10	Telf.: 952 18 10 03	Abierta de 6:00 h. a 23:00 h
Estación de Servicio La Tortuga **Ronda** C/. Don Francisco Carrillo de Mendoza y Morales, s/n	Telf.: 952 87 39 37	Abierta de 7:00 h. a 22:00 h.
Estación de Servicio Los Pinos **Ronda** Ctra. Ronda-Campillos, Km. 5,2	Telf.: 952 87 90 73	Abierta 24 horas.
Estación de Servicio Cepsa **Ronda** Avda. de Málaga, 22 C	Telf.: 952 87 24 83	Abierta 24 horas.
Estación de Servicio Cepsa **Ronda** C/. Sevilla, 133	Telf.: 952 87 21 53	Abierta de 7:00 h. a 23:00 h.
Estación de Servicio Cepsa **Ronda** C/. de Marbella, 31	Telf.: 952 87 23 67	Abierta de 7:00 h. a 23:00 h.
Estación de Servicio Voltasur **Ronda** Ctra. Circunvalación, Km. 120,7	Telf.: 952 87 05 09	Abierta de 6:00 h. a 23:00 h.

Turismo Rural Serranía de Ronda
Serranía de Ronda
Centro de Iniciativas Turísticas de la Serranía de Ronda
www.serraniaronda.org

N O T A A C L A R A T O R I A

LOS DATOS ESTÁN SUJETOS A CAMBIO. PARA PRÓXIMAS EDICIONES ROGAMOS NOS COMUNIQUEN CUALQUIER OMISIÓN, ERROR, CAMBIO O NUEVOS DATOS A:

CIT Serranía de Ronda
C/ Espíritu Santo nº 37
Telf.: 952 87 0739
info@serraniaronda.org

LAS FUENTES EN LA QUE NOS HEMOS BASADO PARA LA OBTENCIÓN DE LOS DATOS HAN SIDO LOS AYUNTAMIENTOS DE LOS MUNICIPIOS Y LOS PROPIETARIOS DE LOS ESTABLECIMIENTOS, A EXCEPCIÓN DE LOS DATOS SOBRE: ALOJAMIENTOS, RESTAURACIÓN Y ACTIVIDADES TURÍSTICAS, QUE PROCEDEN DEL REGISTRO DE TURISMO DE LA PROVINCIA DE MÁLAGA DE FECHA 30 DE SEPTIEMBRE DE 2009.

LOS SENDEROS INCLUIDOS EN EL PRESENTE MANUAL SON LOS HOMOLOGADOS POR LA FEDERACIÓN ANADALUZA DE MONTAÑISMO (FAM) Y LOS DE USO PÚBLICO OFERTADOS POR LOS PARQUE NATURALES.

Turismo Rural Serranía de Ronda®
Serranía de Ronda
Centro de Iniciativas Turísticas de la Serranía de Ronda
www.serraniaronda.org

FONDO EUROPEO DE DESARROLLO REGIONAL (FEDER)
GOBIERNO DE ESPAÑA
MINISTERIO DE INDUSTRIA, TURISMO Y COMERCIO
SECRETARIA DE ESTADO DE TURISMO
JUNTA DE ANDALUCIA
málaga.es diputación
Serranía Ronda

B I B L I O G R A F Í A

ATLAS DE LA SERRANÍA DE RONDA
Grupo De Desarrollo Rural Ceder Serranía De Ronda

GUÍA BOTÁNICA DE LA SERRANÍA DE RONDA
Manuel Becerra Parra
Editorial: La Serranía

LA GUÍA VERDE DE LA SERRANÍA DE RONDA
Autor: Rafael Flores Domínguez
Editorial: La Serranía

SERRANÍA DE RONDA. GUÍA DE SENDEROS
Autores: Rafael Flores Domínguez
Editorial: La Serranía

SIERRA DE LAS NIEVES GUIA DEL EXCURSIONISTA
Autores: Rafael Flores Domínguez/ Andrés Rodríguez González
Editorial: La Serranía

LAS 25 MEJORES RUTAS POR LOS ESPACIOS NATURALES PROTEGIDOS DE LA PROVINCIA DE MÁLAGA
Autor: Rafael Flores Domínguez
Editorial: La Serranía

Turismo Rural Serranía de Ronda

Serranía de Ronda

Centro de Iniciativas Turísticas de la Serranía de Ronda
www.serraniaronda.org

FONDO EUROPEO DE DESARROLLO REGIONAL (FEDER)
GOBIERNO DE ESPAÑA
MINISTERIO DE INDUSTRIA, TURISMO Y COMERCIO
SECRETARIA DE ESTADO DE TURISMO
JUNTA DE ANDALUCIA
málaga.es diputación
Serranía Ronda

E X T R A S

RECOPILACIÓN DE DATOS:
Vanessa Moreno Álvarez

SUPERVISIÓN Y ASESORAMIENTO:
Alfredo Carrasco Carrasco
Oscar Raggio Pérez

DISEÑO Y MAQUETACIÓN:
Francisco Javier Espinosa Espinosa

AGRADECIMIENTOS:
Rafael Flores Domínguez
CEDER Serranía de Ronda
Pangea Active Nature
Ayuntamientos de todos los municipios que aparecen en este manual
Excma. Diputación de Málaga
Turismo de Ronda, S.A.

Turismo Rural Serranía de Ronda®

Serranía de Ronda

Centro de Iniciativas Turísticas
de la Serranía de Ronda
www.serraniaronda.org

FONDO EUROPEO DE DESARROLLO REGIONAL (FEDER)
GOBIERNO DE ESPAÑA
MINISTERIO DE INDUSTRIA, TURISMO Y COMERCIO
SECRETARIA DE ESTADO DE TURISMO
JUNTA DE ANDALUCIA
málaga.es diputación
Serranía Ronda